

FICHA DE CARATERIZAÇÃO ORU

Identificação do Imóvel	Código de identificação na ORU	901			
Matriz:					
Localização:	Rua do Norte, n.º 12				
					
	Legenda: Planta de localização do imóvel na ORU-s/escala				
Proprietário (s):	Luís Eduardo Baptista <i>Pisani Nurnay</i>				
Data de Construção:	1981 a 1990				
Área do terreno:	S/i				
Área coberta:	50,30m ²				
Área descoberta:	S/i				
N.º de Pisos Total	3				
Abaixo da cota de soleira	0				
Acima da cota de soleira	3				
Utilização:	Habitação				
N.º de fogos:	3				
Revestimento exterior:					
Tipo	Reboco tradicional ou marmorite. Betão armado				
Cor	Branco				
Cobertura	Inclinada – revestida a telhas cerâmicas ou de betão				
Vãos	Alumínio e madeira				
Anexos:	Não				
Estacionamento:	Não				
Acessibilidades:	Não				
Logradouro:	Não				
Muros:	Não				
Estado de Conservação*:	1-Péssimo	2-Mau	3- Médio	4-Bom	5-Excelente
			X		
Processos:	OP-236/2017				
Intervenção:	Tipo de Intervenção: Intervenção ligeira Estimativa Global: €				



Legenda: Fotografia do Imóvel

* Não substitui a possível vistoria técnica a solicitar, aquando das ações de reabilitação, para efeitos de benefícios fiscais.

FICHA DE CARATERIZAÇÃO ORU

Identificação do Imóvel	Código de identificação na ORU	902			
Matriz:					
Localização:	Rua do Norte, n.º 14				
					
	Legenda: Planta de localização do imóvel na ORU-s/escala				
Proprietário (s):	S/i				
Data de Construção:	1919 a 1945				
Área do terreno:	S/i				
Área coberta:	S/i				
Área descoberta:	S/i				
N.º de Pisos Total	2				
Abaixo da cota de soleira	0				
Acima da cota de soleira	2				
Utilização:	Habitação				
N.º de fogos:	1				
Revestimento exterior:					
Tipo	Reboco tradicional ou marmorite. Paredes de alvenaria, com placa				
Cor	Branco e azul				
Cobertura	Inclinada – revestida a telhas cerâmicas ou de betão				
Vãos	Madeira				
Anexos:	Não				
Estacionamento:	Não				
Acessibilidades:	Não				
Logradouro:	Não				
Muros:	Não				
Estado de Conservação*:	1-Péssimo	2-Mau	3- Médio	4-Bom	5-Excelente
		X			
Processos:	S/i				
Intervenção:	Tipo de Intervenção: Intervenção média Estimativa Global: €				



Legenda: Fotografia do Imóvel

* Não substitui a possível vistoria técnica a solicitar, aquando das ações de reabilitação, para efeitos de benefícios fiscais.

FICHA DE CARATERIZAÇÃO ORU

Identificação do Imóvel	Código de identificação na ORU	903			
Matriz:					
Localização:	Rua do Norte, n.º 16				
					
	Legenda: Planta				
Proprietário (s):	S/i				
Data de Construção:	1919 a 1945				
Área do terreno:	S/i				
Área coberta:	28,69m ²				
Área descoberta:	S/i				
N.º de Pisos Total	2				
Abaixo da cota de soleira	0				
Acima da cota de soleira	2				
Utilização:	Habitação e comércio				
N.º de fogos:	1				
Revestimento exterior:					
	Legenda: Fotografia do Imóvel				
Tipo	Reboco tradicional ou marmorite. Paredes de alvenaria, com placa				
Cor	Bege				
Cobertura	Inclinada – revestida a telhas cerâmicas ou de betão				
Vãos	Madeira				
Anexos:	Não				
Estacionamento:	Não				
Acessibilidades:	Não				
Logradouro:	Não				
Muros:	Não				
Estado de Conservação*:	1-Péssimo	2-Mau	3- Médio	4-Bom	5-Excelente
			X		
Processos:	S/i				
Intervenção:	Tipo de Intervenção: Intervenção ligeira				
	Estimativa Global: €				

* Não substitui a possível vistoria técnica a solicitar, aquando das ações de reabilitação, para efeitos de benefícios fiscais.



FICHA DE CARATERIZAÇÃO ORU

Identificação do Imóvel	Código de identificação na ORU	904			
Matriz:					
Localização:	Rua do Norte, n.º 8				
		Legenda: Planta de localização do imóvel na ORU-s/escala			
Proprietário (s):	S/i				
Data de Construção:	1919 a 1945				
Área do terreno:	S/i				
Área coberta:	59,84m ²				
Área descoberta:	S/i				
N.º de Pisos Total	2				
Abaixo da cota de soleira	0				
Acima da cota de soleira	2				
Utilização:	Habitação				
N.º de fogos:	1				
Revestimento exterior:					
Tipo	Reboco tradicional ou marmorite Paredes de alvenaria, com placa				
Cor	Branco e azul				
Cobertura	Inclinada – revestida a telhas cerâmicas ou de betão				
Vãos	Alumínio				
Anexos:	Não				
Estacionamento:	Não				
Acessibilidades:	Não				
Logradouro:	Não				
Muros:	Não				
		Legenda: Fotografia do Imóvel			
Estado de Conservação*:	1-Péssimo	2-Mau	3- Médio	4-Bom	5-Excelente
Processos:	S/i			X	
Intervenção:	Sem necessidade de intervenção				



* Não substitui a possível vistoria técnica a solicitar, aquando das ações de reabilitação, para efeitos de benefícios fiscais.

FICHA DE CARATERIZAÇÃO ORU

Identificação do Imóvel	Código de identificação na ORU	905			
Matriz:					
Localização:	Rua do Norte, n.º 20				
					
	Legenda: Planta de localização do imóvel na ORU-s/escala				
Proprietário (s):	António Sebastião Franco Pereira/ Maria de Lurdes Frazão Crava				
Data de Construção:	1919 a 1945				
Área do terreno:	S/i				
Área coberta:	166,27m ²				
Área descoberta:	S/i				
N.º de Pisos Total	3				
Abaixo da cota de soleira	0				
Acima da cota de soleira	3				
Utilização:	Habitação				
N.º de fogos:	7				
Revestimento exterior:					
Tipo	Reboco tradicional ou marmorite Paredes de alvenaria, com placa				
Cor	Branco				
Cobertura	Inclinada – revestida a telhas cerâmicas ou de betão				
Vãos	Alumínio e madeira				
Anexos:	Não				
Estacionamento:	Não				
Acessibilidades:	Não				
Logradouro:	Não				
Muros:	Não				
					
	Legenda: Fotografia do Imóvel				
Estado de Conservação*:	1-Péssimo	2-Mau	3- Médio	4-Bom	5-Excelente
			X		
Processos:	OP-5011/1969: lic. obras n.º 3040/1969 e lic. utilização n.º 348/1971 RD-865/2009				
Intervenção:	Tipo de Intervenção: Intervenção ligeira Estimativa Global: €				

* Não substitui a possível vistoria técnica a solicitar, aquando das ações de reabilitação, para efeitos de benefícios fiscais.



FICHA DE CARATERIZAÇÃO ORU

Identificação do Imóvel	Código de identificação na ORU	906			
Matriz:					
Localização:	Rua do Norte				
					
	Legenda: Planta de localização do imóvel na ORU-s/escala				
Proprietário (s):	S/i				
Data de Construção:	1919 a 1945				
Área do terreno:	S/i				
Área coberta:	28,86m ²				
Área descoberta:	S/i				
N.º de Pisos Total	3				
Abaixo da cota de soleira	0				
Acima da cota de soleira	3				
Utilização:	Habitação				
N.º de fogos:	3				
Revestimento exterior:					
Tipo	Reboco tradicional ou marmorite Paredes de alvenaria, com placa				
Cor	Branco				
Cobertura	Inclinada – revestida a telhas cerâmicas ou de betão				
Vãos	Alumínio e madeira				
Anexos:	Não				
Estacionamento:	Não				
Acessibilidades:	Não				
Logradouro:	Não				
Muros:	Não				
					
	Legenda: Fotografia do Imóvel				
Estado de Conservação*:	1-Péssimo	2-Mau	3- Médio	4-Bom	5-Excelente
			X		
Processos:	S/i				
Intervenção:	Tipo de Intervenção: Intervenção ligeira				
	Estimativa Global: €				

* Não substitui a possível vistoria técnica a solicitar, aquando das ações de reabilitação, para efeitos de benefícios fiscais.



FICHA DE CARATERIZAÇÃO ORU

Identificação do Imóvel	Código de identificação na ORU	907			
Matriz:					
Localização:	Rua do Norte, n.º 24				
					
	Legenda: Planta de localização do imóvel na ORU-s/escala				
Proprietário (s):	S/i				
Data de Construção:	1946 a 1960				
Área do terreno:	S/i				
Área coberta:	169,08m ²				
Área descoberta:	S/i				
N.º de Pisos Total	2				
Abaixo da cota de soleira	0				
Acima da cota de soleira	2				
Utilização:	Habitação				
N.º de fogos:	5				
Revestimento exterior:	Legenda: Fotografia do Imóvel				
Tipo	Reboco tradicional ou marmorite. Paredes de alvenaria, com placa				
Cor	Branco e amarelo				
Cobertura	Inclinada – revestida a telhas cerâmicas ou de betão				
Vãos	Madeira				
Anexos:	Não				
Estacionamento:	Não				
Acessibilidades:	Não				
Logradouro:	Não				
Muros:	Não				
Estado de Conservação*:	1-Péssimo	2-Mau	3- Médio	4-Bom	5-Excelente
			X		
Processos:	S/i				
Intervenção:	Tipo de Intervenção: Intervenção ligeira				
	Estimativa Global: €				

* Não substitui a possível vistoria técnica a solicitar, aquando das ações de reabilitação, para efeitos de benefícios fiscais.



FICHA DE CARATERIZAÇÃO ORU

Identificação do Imóvel	Código de identificação na ORU	908			
Matriz:					
Localização:	Rua do Norte, n.º 26/ 26A				
					
	Legenda: Planta de localização do imóvel na ORU-s/escala				
Proprietário (s):	S/i				
Data de Construção:	1919 a 1945				
Área do terreno:	S/i				
Área coberta:	58,32m ²				
Área descoberta:	S/i				
N.º de Pisos Total	2				
Abaixo da cota de soleira	0				
Acima da cota de soleira	2				
Utilização:	Habitação				
N.º de fogos:	2				
Revestimento exterior:					
Tipo	Reboco tradicional ou marmorite				
Cor	Branco e azul				
Cobertura	Inclinada – revestida a telhas cerâmicas ou de betão				
Vãos	Alumínio				
Anexos:	Não				
Estacionamento:	Não				
Acessibilidades:	Não				
Logradouro:	Não				
Muros:	Não				
Estado de Conservação*:	1-Péssimo	2-Mau	3- Médio	4-Bom	5-Excelente
			X		
Processos:	S/i				
Intervenção:	Tipo de Intervenção: Intervenção ligeira Estimativa Global: €				



Legenda: Fotografia do Imóvel

* Não substitui a possível vistoria técnica a solicitar, aquando das ações de reabilitação, para efeitos de benefícios fiscais.

FICHA DE CARATERIZAÇÃO ORU

Identificação do Imóvel	Código de identificação na ORU	909			
Matriz:					
Localização:	Rua do Norte, n.º 28				
					
	Legenda: Planta de localização do imóvel na ORU-s/escala				
Proprietário (s):	Fernando Morais Esteves de Barros				
Data de Construção:	1919 a 1945				
Área do terreno:	S/i				
Área coberta:	69,08m ²				
Área descoberta:	S/i				
N.º de Pisos Total	3				
Abaixo da cota de soleira	0				
Acima da cota de soleira	3				
Utilização:	Habitação e comércio				
N.º de fogos:	1				
Revestimento exterior:					
Tipo	Reboco tradicional ou marmorite Paredes de alvenaria, com placa				
Cor	Branco e azul				
Cobertura	Inclinada – revestida a telhas cerâmicas ou de betão				
Vãos	Alumínio e madeira				
Anexos:	Não				
Estacionamento:	Não				
Acessibilidades:	Não				
Logradouro:	Não				
Muros:	Não				
					
	Legenda: Fotografia do Imóvel				
Estado de Conservação*:	1-Péssimo	2-Mau	3- Médio	4-Bom	5-Excelente
			X		
Processos:	OP-441/2004				
Intervenção:	Tipo de Intervenção: Intervenção ligeira Estimativa Global: €				

* Não substitui a possível vistoria técnica a solicitar, aquando das ações de reabilitação, para efeitos de benefícios fiscais.



FICHA DE CARATERIZAÇÃO ORU

Identificação do Imóvel	Código de identificação na ORU	910			
Matriz:					
Localização:	Rua do Norte, n.º 30/ 30B/ 30C				
					
	Legenda: Planta de localização do imóvel na ORU-s/escala				
Proprietário (s):	S/i				
Data de Construção:	1961 a 1970				
Área do terreno:	S/i				
Área coberta:	109,87m ²				
Área descoberta:	S/i				
N.º de Pisos Total	1				
Abaixo da cota de soleira	0				
Acima da cota de soleira	1				
Utilização:	Habitação				
N.º de fogos:	1				
					
	Legenda: Fotografia do Imóvel				
Revestimento exterior:					
Tipo	Reboco tradicional ou marmorite. Betão armado				
Cor	Branco e azul				
Cobertura	Inclinada – revestida a telhas cerâmicas ou de betão				
Vãos	Alumínio				
Anexos:	Não				
Estacionamento:	Não				
Acessibilidades:	Não				
Logradouro:	Não				
Muros:	Não				
Estado de Conservação*:	1-Péssimo	2-Mau	3- Médio	4-Bom	5-Excelente
			X		
Processos:	S/i				
Intervenção:	Tipo de Intervenção: Intervenção ligeira				
	Estimativa Global: €				

* Não substitui a possível vistoria técnica a solicitar, aquando das ações de reabilitação, para efeitos de benefícios fiscais.



FICHA DE CARATERIZAÇÃO ORU

Identificação do Imóvel	Código de identificação na ORU	911			
Matriz:					
Localização:	Rua do Norte, n.º 30A				
		Legenda: Planta de localização do imóvel na ORU-s/escala			
Proprietário (s):	Dário Óscar dos Santos Brandão				
Data de Construção:	1946 a 1960				
Área do terreno:	S/i				
Área coberta:	41,86m ²				
Área descoberta:	S/i				
N.º de Pisos Total	2				
Abaixo da cota de soleira	0				
Acima da cota de soleira	2				
Utilização:	Habitação				
N.º de fogos:	1				
Revestimento exterior:		Legenda: Fotografia do Imóvel			
Tipo	Reboco tradicional ou marmorite. Betão armado				
Cor	Branco e azul				
Cobertura	Inclinada – revestida a telhas cerâmicas ou de betão				
Vãos	Madeira				
Anexos:	Não				
Estacionamento:	Não				
Acessibilidades:	Não				
Logradouro:	Não				
Muros:	Não				
Estado de Conservação*:	1-Péssimo	2-Mau	3- Médio	4-Bom	5-Excelente
			X		
Processos:	OP-1409/2002: lic. obras n.º 1111/2003 e lic. utilização n.º 284/2006				
Intervenção:	Tipo de Intervenção: Intervenção ligeira				
	Estimativa Global: €				

* Não substitui a possível vistoria técnica a solicitar, aquando das ações de reabilitação, para efeitos de benefícios fiscais.



FICHA DE CARATERIZAÇÃO ORU

Identificação do Imóvel	Código de identificação na ORU	912			
Matriz:					
Localização:	Rua do Norte, n.º 32				
Proprietário (s):	Dário Óscar dos Santos Brandão				
Data de Construção:	1946 a 1960				
Área do terreno:	S/i				
Área coberta:	83,50m ²				
Área descoberta:	S/i				
N.º de Pisos Total	3				
Abaixo da cota de soleira	0				
Acima da cota de soleira	3				
Utilização:	Habitação				
N.º de fogos:	1				
Revestimento exterior:		Legenda: Fotografia do Imóvel			
Tipo	Reboco tradicional ou marmorite. Betão armado				
Cor	Branco e azul				
Cobertura	Inclinada – revestida a telhas cerâmicas ou de betão				
Vãos	Madeira				
Anexos:	Não				
Estacionamento:	Não				
Acessibilidades:	Não				
Logradouro:	Não				
Muros:	Não				
Estado de Conservação*:	1-Péssimo	2-Mau	3- Médio	4-Bom	5-Excelente
			X		
Processos:	OP-1409/2002: lic. obras n.º 1111/2003 e lic. utilização n.º 284/2006				
Intervenção:	Tipo de Intervenção: Intervenção ligeira Estimativa Global: €				

* Não substitui a possível vistoria técnica a solicitar, aquando das ações de reabilitação, para efeitos de benefícios fiscais.



FICHA DE CARATERIZAÇÃO ORU

Identificação do Imóvel	Código de identificação na ORU	913			
Matriz:					
Localização:	Rua do Norte, n.º 13				
					
	Legenda: Planta de localização do imóvel na ORU-s/escala				
Proprietário (s):	S/i				
Data de Construção:	1946 a 1960				
Área do terreno:	S/i				
Área coberta:	103,04m ²				
Área descoberta:	S/i				
N.º de Pisos Total	3				
Abaixo da cota de soleira	0				
Acima da cota de soleira	3				
Utilização:	Habitação				
N.º de fogos:	1				
Revestimento exterior:	Legenda: Fotografia do Imóvel				
Tipo	Reboco tradicional ou marmorite. Betão armado				
Cor	Branco e azul				
Cobertura	Inclinada – revestida a telhas cerâmicas ou de betão				
Vãos	Madeira				
Anexos:	Não				
Estacionamento:	Não				
Acessibilidades:	Não				
Logradouro:	Não				
Muros:	Não				
Estado de Conservação*:	1-Péssimo	2-Mau	3- Médio	4-Bom	5-Excelente
			X		
Processos:	S/i				
Intervenção:	Tipo de Intervenção: Intervenção ligeira				
	Estimativa Global: €				

* Não substitui a possível vistoria técnica a solicitar, aquando das ações de reabilitação, para efeitos de benefícios fiscais.



FICHA DE CARATERIZAÇÃO ORU

Identificação do Imóvel	Código de identificação na ORU	914			
Matriz:					
Localização:	Travessa do Cotovelo, n.º 36/ 36A/ 36B				
					
	Legenda: Planta de localização do imóvel na ORU-s/escala				
Proprietário (s):	António João Pereira				
Data de Construção:	1919 a 1945				
Área do terreno:	S/i				
Área coberta:	83,04m ²				
Área descoberta:	S/i				
N.º de Pisos Total	2				
Abaixo da cota de soleira	0				
Acima da cota de soleira	2				
Utilização:	Habitação e comércio				
N.º de fogos:	1				
Revestimento exterior:					
	Legenda: Fotografia do Imóvel				
Tipo	Reboco tradicional ou marmorite. Paredes de alvenaria, com placa				
Cor	Branco				
Cobertura	Inclinada – revestida a telhas cerâmicas ou de betão				
Vãos	Alumínio				
Anexos:	Não				
Estacionamento:	Não				
Acessibilidades:	Não				
Logradouro:	Não				
Muros:	Não				
Estado de Conservação*:	1-Péssimo	2-Mau	3- Médio	4-Bom	5-Excelente
				X	
Processos:	OP-4269/1968: lic. obras n.º 1960/1968 e lic. utilização n.º 105/1969				
Intervenção:	Sem necessidade de intervenção				

* Não substitui a possível vistoria técnica a solicitar, aquando das ações de reabilitação, para efeitos de benefícios fiscais.

FICHA DE CARATERIZAÇÃO ORU

Identificação do Imóvel	Código de identificação na ORU	915			
Matriz:					
Localização:	Rua do Norte, n.º 38/ 38A				
					
	Legenda: Planta de localização do imóvel na ORU-s/escala				
Proprietário (s):	João Manuel Marques Rosa				
Data de Construção:	1961 a 1970				
Área do terreno:	S/i				
Área coberta:	85,24m ²				
Área descoberta:	S/i				
N.º de Pisos Total	2				
Abaixo da cota de soleira	0				
Acima da cota de soleira	2				
Utilização:	Habitação				
N.º de fogos:	2				
					
	Legenda: Fotografia do Imóvel				
Revestimento exterior:					
Tipo	Reboco tradicional ou marmorite. Betão armado				
Cor	Branco e azul				
Cobertura	Inclinada – revestida a telhas cerâmicas ou de betão				
Vãos	Alumínio e madeira				
Anexos:	Não				
Estacionamento:	Não				
Acessibilidades:	Não				
Logradouro:	Não				
Muros:	Não				
Estado de Conservação*:	1-Péssimo	2-Mau	3- Médio	4-Bom	5-Excelente
			X		
Processos:	OP-37/2006 e OP-632/2006: lic. obras n.º 25/2009 e lic. utilização n.º 345/2010				
Intervenção:	Tipo de Intervenção: Intervenção ligeira				
	Estimativa Global: €				

* Não substitui a possível vistoria técnica a solicitar, aquando das ações de reabilitação, para efeitos de benefícios fiscais.



FICHA DE CARATERIZAÇÃO ORU

Identificação do Imóvel	Código de identificação na ORU	916			
Matriz:					
Localização:	Rua do Norte, n.º 40				
					
	Legenda: Planta de localização do imóvel na ORU-s/escala				
Proprietário (s):	Célia Maria Jorge Maia Batista				
Data de Construção:	1961 a 1970				
Área do terreno:	S/i				
Área coberta:	41,42m ²				
Área descoberta:	S/i				
N.º de Pisos Total	2				
Abaixo da cota de soleira	0				
Acima da cota de soleira	2				
Utilização:	Habitação				
N.º de fogos:	1				
Revestimento exterior:					
	Legenda: Fotografia do Imóvel				
Tipo	Reboco tradicional ou marmorite. Betão armado				
Cor	Branco e azul				
Cobertura	Inclinada – revestida a telhas cerâmicas ou de betão				
Vãos	Alumínio				
Anexos:	Não				
Estacionamento:	Não				
Acessibilidades:	Não				
Logradouro:	Não				
Muros:	Não				
Estado de Conservação*:	1-Péssimo	2-Mau	3- Médio	4-Bom	5-Excelente
				X	
Processos:	OP-510/2007: lic. obras n.º 63/2011 e lic. utilização n.º 390/2011				
Intervenção:	Sem necessidade de intervenção				

* Não substitui a possível vistoria técnica a solicitar, aquando das ações de reabilitação, para efeitos de benefícios fiscais.



FICHA DE CARATERIZAÇÃO ORU

Identificação do Imóvel	Código de identificação na ORU	917			
Matriz:					
Localização:	Rua do Norte, n.º 42				
		Legenda: Planta de localização do imóvel na ORU-s/escala			
Proprietário (s):	S/i				
Data de Construção:	1946 a 1960				
Área do terreno:	S/i				
Área coberta:	70,74m ²				
Área descoberta:	S/i				
N.º de Pisos Total	2				
Abaixo da cota de soleira	0				
Acima da cota de soleira	2				
Utilização:	Habitação				
N.º de fogos:	1				
Revestimento exterior:		Legenda: Fotografia do Imóvel			
Tipo	Reboco tradicional ou marmorite. Betão armado				
Cor	Branco e azul				
Cobertura	Inclinada – revestida a telhas cerâmicas ou de betão				
Vãos	Alumínio e madeira				
Anexos:	Não				
Estacionamento:	Não				
Acessibilidades:	Não				
Logradouro:	Não				
Muros:	Não				
Estado de Conservação*:	1-Péssimo	2-Mau	3- Médio	4-Bom	5-Excelente
			X		
Processos:	S/i				
Intervenção:	Tipo de Intervenção: Intervenção ligeira Estimativa Global: €				

* Não substitui a possível vistoria técnica a solicitar, aquando das ações de reabilitação, para efeitos de benefícios fiscais.



FICHA DE CARATERIZAÇÃO ORU

Identificação do Imóvel	Código de identificação na ORU	918			
Matriz:					
Localização:	Rua Florêncio Granate, n.º 2				
					
	Legenda: Planta de localização do imóvel na ORU-s/escala				
Proprietário (s):	S/i				
Data de Construção:	1946 a 1960				
Área do terreno:	S/i				
Área coberta:	S/i				
Área descoberta:	S/i				
N.º de Pisos Total	2				
Abaixo da cota de soleira	0				
Acima da cota de soleira	2				
Utilização:	Habitação				
N.º de fogos:	1				
Revestimento exterior:					
	Legenda: Fotografia do Imóvel				
Tipo	Reboco tradicional ou marmorite. Paredes de alvenaria, com placa				
Cor	Branco e azul				
Cobertura	Inclinada – revestida a telhas cerâmicas ou de betão				
Vãos	Madeira				
Anexos:	Não				
Estacionamento:	Não				
Acessibilidades:	Não				
Logradouro:	Não				
Muros:	Não				
Estado de Conservação*:	1-Péssimo	2-Mau	3- Médio	4-Bom	5-Excelente
			X		
Processos:	S/i				
Intervenção:	Tipo de Intervenção: Intervenção ligeira				
	Estimativa Global: €				

* Não substitui a possível vistoria técnica a solicitar, aquando das ações de reabilitação, para efeitos de benefícios fiscais.



FICHA DE CARATERIZAÇÃO ORU



Identificação do Imóvel	Código de identificação na ORU	919			
Matriz:					
Localização:	Rua Florêncio Granate, n.º 4				
					
	Legenda: Planta de localização do imóvel na ORU-s/escala				
Proprietário (s):	S/i				
Data de Construção:	1919 a 1945				
Área do terreno:	S/i				
Área coberta:	74,52m ²				
Área descoberta:	S/i				
N.º de Pisos Total	1				
Abaixo da cota de soleira	0				
Acima da cota de soleira	1				
Utilização:	Habitação				
N.º de fogos:	1				
Revestimento exterior:					
Tipo	Reboco tradicional ou marmorite. Paredes de alvenaria, com placa				
Cor	Branco e azul				
Cobertura	Inclinada – revestida a telhas cerâmicas ou de betão				
Vãos	Madeira				
Anexos:	Não				
Estacionamento:	Não				
Acessibilidades:	Não				
Logradouro:	Não				
Muros:	Não				
Estado de Conservação*:	1-Péssimo	2-Mau	3- Médio	4-Bom	5-Excelente
		X			
Processos:	S/i				
Intervenção:	Tipo de Intervenção: Intervenção média Estimativa Global: €				



Legenda: Fotografia do Imóvel

* Não substitui a possível vistoria técnica a solicitar, aquando das ações de reabilitação, para efeitos de benefícios fiscais.

FICHA DE CARATERIZAÇÃO ORU

Identificação do Imóvel	Código de identificação na ORU	920			
Matriz:					
Localização:	Rua Florêncio Granate				
		Legenda: Planta de localização do imóvel na ORU-s/escala			
Proprietário (s):	S/i				
Data de Construção:	1946 a 1960				
Área do terreno:	S/i				
Área coberta:	76,20m ²				
Área descoberta:	S/i				
N.º de Pisos Total	1				
Abaixo da cota de soleira	0				
Acima da cota de soleira	1				
Utilização:	Habitação				
N.º de fogos:	1				
Revestimento exterior:		Legenda: Fotografia do Imóvel			
Tipo	Reboco tradicional ou marmorite. Paredes de alvenaria, com placa				
Cor	Branco e azul				
Cobertura	Inclinada – revestida a telhas cerâmicas ou de betão				
Vãos	Madeira				
Anexos:	Não				
Estacionamento:	Não				
Acessibilidades:	Não				
Logradouro:	Não				
Muros:	Não				
Estado de Conservação*:	1-Péssimo	2-Mau	3- Médio	4-Bom	5-Excelente
	X				
Processos:	S/i				
Intervenção:	Tipo de Intervenção: Grande intervenção				
	Estimativa Global: €				

* Não substitui a possível vistoria técnica a solicitar, aquando das ações de reabilitação, para efeitos de benefícios fiscais.



FICHA DE CARATERIZAÇÃO ORU

Identificação do Imóvel	Código de identificação na ORU	921			
Matriz:					
Localização:	Rua Florêncio Granate, n.º 10				
					
	Legenda: Planta de localização do imóvel na ORU-s/escala				
Proprietário (s):	S/i				
Data de Construção:	1946 a 1960				
Área do terreno:	S/i				
Área coberta:	131, 98m ²				
Área descoberta:	S/i				
N.º de Pisos Total	3				
Abaixo da cota de soleira	0				
Acima da cota de soleira	3				
Utilização:	Habitação e comércio				
N.º de fogos:	1				
Revestimento exterior:					
Tipo	Reboco tradicional ou marmorite Paredes de alvenaria, com placa				
Cor	Branco e azul				
Cobertura	Inclinada – revestida a telhas cerâmicas ou de betão				
Vãos	Alumínio e madeira				
Anexos:	Não				
Estacionamento:	Não				
Acessibilidades:	Não				
Logradouro:	Não				
Muros:	Não				
	Legenda: Fotografia do Imóvel				
Estado de Conservação*:	1-Péssimo	2-Mau	3- Médio	4-Bom	5-Excelente
			X		
Processos:	S/i				
Intervenção:	Tipo de Intervenção: Intervenção ligeira Estimativa Global: €				



* Não substitui a possível vistoria técnica a solicitar, aquando das ações de reabilitação, para efeitos de benefícios fiscais.

FICHA DE CARATERIZAÇÃO ORU

Identificação do Imóvel	Código de identificação na ORU	922			
Matriz:					
Localização:	Travessa da Fontainha, n.º 11				
					
Legenda: Planta de localização do imóvel na ORU-s/escala					
Proprietário (s):	S/i				
Data de Construção:	1971 a 1980				
Área do terreno:	S/i				
Área coberta:	57,80m ²				
Área descoberta:	S/i				
N.º de Pisos Total	2				
Abaixo da cota de soleira	0				
Acima da cota de soleira	2				
Utilização:	Habitação				
N.º de fogos:	1				
					
Legenda: Fotografia do Imóvel					
Revestimento exterior:					
Tipo	Reboco tradicional ou marmorite. Betão armado				
Cor	Bege				
Cobertura	Inclinada – revestida a telhas cerâmicas ou de betão				
Vãos	Alumínio e madeira				
Anexos:	Não				
Estacionamento:	Não				
Acessibilidades:	Não				
Logradouro:	Sim				
Muros:	Sim				
Estado de Conservação*:	1-Péssimo	2-Mau	3- Médio	4-Bom	5-Excelente
		X			
Processos:	S/i				
Intervenção:	Tipo de Intervenção: Intervenção média Estimativa Global: €				

* Não substitui a possível vistoria técnica a solicitar, aquando das ações de reabilitação, para efeitos de benefícios fiscais.



FICHA DE CARATERIZAÇÃO ORU

Identificação do Imóvel	Código de identificação na ORU	923			
Matriz:					
Localização:	Travessa da Fontainha, n.º 9				
					
	Legenda: Planta de localização do imóvel na ORU-s/escala				
Proprietário (s):	Josué Lourenço Henriques				
Data de Construção:	1971 a 1980				
Área do terreno:	S/i				
Área coberta:	94,71m ²				
Área descoberta:	S/i				
N.º de Pisos Total	3				
Abaixo da cota de soleira	0				
Acima da cota de soleira	3				
Utilização:	Habitação				
N.º de fogos:	2				
Revestimento exterior:					
Tipo	Reboco tradicional ou marmorite. Betão armado				
Cor	Branco				
Cobertura	Inclinada – revestida a telhas cerâmicas ou de betão				
Vãos	Alumínio e madeira				
Anexos:	Não				
Estacionamento:	Não				
Acessibilidades:	Não				
Logradouro:	Não				
Muros:	Não				
Estado de Conservação*:	1-Péssimo	2-Mau	3- Médio	4-Bom	5-Excelente
			X		
Processos:	OP-361/1983: lic. obras n.º 2424/1983 e lic. utilização n.º 20/1985 e 21/1985				
Intervenção:	Tipo de Intervenção: Intervenção ligeira Estimativa Global: €				



Legenda: Fotografia do Imóvel

* Não substitui a possível vistoria técnica a solicitar, aquando das ações de reabilitação, para efeitos de benefícios fiscais.

FICHA DE CARATERIZAÇÃO ORU

Identificação do Imóvel	Código de identificação na ORU	924			
Matriz:					
Localização:	Travessa da Fontainha, n.º 5				
					
	Legenda: Planta de localização do imóvel na ORU-s/escala				
Proprietário (s):	S/i				
Data de Construção:	1971 a 1980				
Área do terreno:	S/i				
Área coberta:	81,66m ²				
Área descoberta:	S/i				
N.º de Pisos Total	3				
Abaixo da cota de soleira	0				
Acima da cota de soleira	3				
Utilização:	Habitação				
N.º de fogos:	1				
Revestimento exterior:					
Tipo	Reboco tradicional ou marmorite. Betão armado				
Cor	Branco e azul				
Cobertura	Inclinada – revestida a telhas cerâmicas ou de betão				
Vãos	Madeira				
Anexos:	Não				
Estacionamento:	Não. (Garagem)				
Acessibilidades:	Não				
Logradouro:	Não				
Muros:	Não				
Estado de Conservação*:	1-Péssimo	2-Mau	3- Médio	4-Bom	5-Excelente
		X			
Processos:	S/i				
Intervenção:	Tipo de Intervenção: Intervenção média Estimativa Global: €				



Legenda: Fotografia do Imóvel

* Não substitui a possível vistoria técnica a solicitar, aquando das ações de reabilitação, para efeitos de benefícios fiscais.


FICHA DE CARATERIZAÇÃO ORU

Identificação do Imóvel	Código de identificação na ORU	925			
Matriz:					
Localização:	Travessa da Fontainha, n.º 3				
					
	Legenda: Planta de localização do imóvel na ORU-s/escala				
Proprietário (s):	S/i				
Data de Construção:	1961 a 1970				
Área do terreno:	S/i				
Área coberta:	28,74m ²				
Área descoberta:	S/i				
N.º de Pisos Total	2				
Abaixo da cota de soleira	0				
Acima da cota de soleira	2				
Utilização:	Habitação				
N.º de fogos:	1				
Revestimento exterior:					
Tipo	Reboco tradicional ou marmorite Betão armado				
Cor	Bege				
Cobertura	Inclinada – revestida a telhas cerâmicas ou de betão				
Vãos	Madeira				
Anexos:	Não				
Estacionamento:	Não				
Acessibilidades:	Não				
Logradouro:	Não				
Muros:	Não				
	Legenda: Fotografia do Imóvel				
Estado de Conservação*:	1-Péssimo	2-Mau	3- Médio	4-Bom	5-Excelente
			X		
Processos:	S/i				
Intervenção:	Tipo de Intervenção: Intervenção ligeira Estimativa Global: €				

* Não substitui a possível vistoria técnica a solicitar, aquando das ações de reabilitação, para efeitos de benefícios fiscais.



FICHA DE CARATERIZAÇÃO ORU


Identificação do Imóvel	Código de identificação na ORU	926			
Matriz:					
Localização:	Travessa do Cotovelo, n.º 10				
					
	Legenda: Planta de localização do imóvel na ORU-s/escala				
Proprietário (s):	S/i				
Data de Construção:	1961 a 1970				
Área do terreno:	S/i				
Área coberta:	84,29m ²				
Área descoberta:	S/i				
N.º de Pisos Total	1				
Abaixo da cota de soleira	0				
Acima da cota de soleira	1				
Utilização:	Habitação				
N.º de fogos:	1				
Revestimento exterior:					
Tipo	Reboco tradicional ou marmorite. Paredes de alvenaria, com placa				
Cor	Branco e azul				
Cobertura	Inclinada – revestida a telhas cerâmicas ou de betão				
Vãos	Madeira				
Anexos:	Não				
Estacionamento:	Não				
Acessibilidades:	Não				
Logradouro:	Não				
Muros:	Não				
Estado de Conservação*:	1-Péssimo	2-Mau	3- Médio	4-Bom	5-Excelente
		X			
Processos:	S/i				
Intervenção:	Tipo de Intervenção: Intervenção média Estimativa Global: €				



Legenda: Fotografia do Imóvel

* Não substitui a possível vistoria técnica a solicitar, aquando das ações de reabilitação, para efeitos de benefícios fiscais.

FICHA DE CARATERIZAÇÃO ORU

Identificação do Imóvel	Código de identificação na ORU	927			
Matriz:					
Localização:	Travessa do Cotovelo, n.º 14				
					
	Legenda: Planta de localização do imóvel na ORU-s/escala				
Proprietário (s):	S/i				
Data de Construção:	1946 a 1960				
Área do terreno:	S/i				
Área coberta:	S/i				
Área descoberta:	S/i				
N.º de Pisos Total	3				
Abaixo da cota de soleira	0				
Acima da cota de soleira	3				
Utilização:	Habitação				
N.º de fogos:	1				
Revestimento exterior:					
	Legenda: Fotografia do Imóvel				
Tipo	Reboco tradicional ou marmorite. Betão armado				
Cor	Bege				
Cobertura	Inclinada – revestida a telhas cerâmicas ou de betão				
Vãos	Alumínio				
Anexos:	Sim				
Estacionamento:	Não				
Acessibilidades:	Não				
Logradouro:	Não				
Muros:	Não				
Estado de Conservação*:	1-Péssimo	2-Mau	3- Médio	4-Bom	5-Excelente
				X	
Processos:	S/i				
Intervenção:	Sem necessidade de intervenção				

* Não substitui a possível vistoria técnica a solicitar, aquando das ações de reabilitação, para efeitos de benefícios fiscais.



FICHA DE CARATERIZAÇÃO ORU

Identificação do Imóvel	Código de identificação na ORU	929			
Matriz:					
Localização:	Travessa do Cotovelo, n.º 18				
					
Legenda: Planta de localização do imóvel na ORU-s/escala					
Proprietário (s):	S/i				
Data de Construção:	1961 a 1970				
Área do terreno:	S/i				
Área coberta:	58,19m ²				
Área descoberta:	S/i				
N.º de Pisos Total	2				
Abaixo da cota de soleira	0				
Acima da cota de soleira	2				
Utilização:	Habitação				
N.º de fogos:	1				
					
Legenda: Fotografia do Imóvel					
Revestimento exterior:					
Tipo	Reboco tradicional ou marmorite. Betão armado				
Cor	Branco e azul				
Cobertura	Inclinada – revestida a telhas cerâmicas ou de betão				
Vãos	Alumínio				
Anexos:	Não				
Estacionamento:	Não				
Acessibilidades:	Não				
Logradouro:	Não				
Muros:	Não				
Estado de Conservação*:	1-Péssimo	2-Mau	3- Médio	4-Bom	5-Excelente
		X			
Processos:	S/i				
Intervenção:	Tipo de Intervenção: Intervenção média Estimativa Global: €				

* Não substitui a possível vistoria técnica a solicitar, aquando das ações de reabilitação, para efeitos de benefícios fiscais.



FICHA DE CARATERIZAÇÃO ORU

Identificação do Imóvel	Código de identificação na ORU	930			
Matriz:					
Localização:	Travessa do Cotovelo, n.º 20/ 20A				
					
Legenda: Planta de localização do imóvel na ORU-s/escala					
Proprietário (s):	S/i				
Data de Construção:	~1961 a 1970				
Área do terreno:	S/i				
Área coberta:	74,48m ²				
Área descoberta:	S/i				
N.º de Pisos Total	2				
Abaixo da cota de soleira	0				
Acima da cota de soleira	2				
Utilização:	Habitação				
N.º de fogos:	2				
					
Legenda: Fotografia do Imóvel					
Revestimento exterior:					
Tipo	Reboco tradicional ou marmorite. Betão armado				
Cor	Branco e amarelo				
Cobertura	Inclinada – revestida a telhas cerâmicas ou de betão				
Vãos	Alumínio e madeira				
Anexos:	Não				
Estacionamento:	Não				
Acessibilidades:	Não				
Logradouro:	Não				
Muros:	Não				
Estado de Conservação*:	1-Péssimo	2-Mau	3- Médio	4-Bom	5-Excelente
			X		
Processos:	S/i				
Intervenção:	Tipo de Intervenção: Intervenção ligeira				
	Estimativa Global: €				

* Não substitui a possível vistoria técnica a solicitar, aquando das ações de reabilitação, para efeitos de benefícios fiscais.



FICHA DE CARATERIZAÇÃO ORU

Identificação do Imóvel	Código de identificação na ORU	931			
Matriz:					
Localização:	Travessa do Cotovelo, n.º 5/ 5A				
					
Legenda: Planta de localização do imóvel na ORU-s/escala					
Proprietário (s):	S/i				
Data de Construção:	1919 a 1945				
Área do terreno:	S/i				
Área coberta:	67,82m ²				
Área descoberta:	S/i				
N.º de Pisos Total	2				
Abaixo da cota de soleira	0				
Acima da cota de soleira	2				
Utilização:	Habitação				
N.º de fogos:	3				
					
Legenda: Fotografia do Imóvel					
Revestimento exterior:					
Tipo	Reboco tradicional ou marmorite. Paredes de alvenaria, com placa				
Cor	Amarelo				
Cobertura	Inclinada – revestida a telhas cerâmicas ou de betão				
Vãos	Alumínio e madeira				
Anexos:	Não				
Estacionamento:	Não				
Acessibilidades:	Não				
Logradouro:	Sim				
Muros:	Não				
Estado de Conservação*:	1-Péssimo	2-Mau	3- Médio	4-Bom	5-Excelente
			X		
Processos:	S/i				
Intervenção:	Tipo de Intervenção: Intervenção ligeira Estimativa Global: €				

* Não substitui a possível vistoria técnica a solicitar, aquando das ações de reabilitação, para efeitos de benefícios fiscais.



FICHA DE CARATERIZAÇÃO ORU

Identificação do Imóvel	Código de identificação na ORU	932			
Matriz:					
Localização:	Travessa do Cotovelo, n.º 3				
					
	Legenda: Planta de localização do imóvel na ORU-s/escala				
Proprietário (s):	S/i				
Data de Construção:	1919 a 1945				
Área do terreno:	S/i				
Área coberta:	142,02m ²				
Área descoberta:	S/i				
N.º de Pisos Total	2				
Abaixo da cota de soleira	0				
Acima da cota de soleira	2				
Utilização:	Habitação				
N.º de fogos:	4				
Revestimento exterior:					
Tipo	Reboco tradicional ou marmorite. Paredes de alvenaria, com placa				
Cor	Branco				
Cobertura	Inclinada – revestida a telhas cerâmicas ou de betão				
Vãos	Madeira				
Anexos:	Não				
Estacionamento:	Não				
Acessibilidades:	Não				
Logradouro:	Sim				
Muros:	Não				
Estado de Conservação*:	1-Péssimo	2-Mau	3- Médio	4-Bom	5-Excelente
		X			
Processos:	S/i				
Intervenção:	Tipo de Intervenção: Intervenção média Estimativa Global: €				

**Legenda:** Fotografia do Imóvel

* Não substitui a possível vistoria técnica a solicitar, aquando das ações de reabilitação, para efeitos de benefícios fiscais.

FICHA DE CARATERIZAÇÃO ORU

Identificação do Imóvel	Código de identificação na ORU	933			
Matriz:					
Localização:	Rua dos Prazeres, n.º 29				
					
	Legenda: Planta de localização do imóvel na ORU-s/escala				
Proprietário (s):	S/i				
Data de Construção:	1919 a 1945				
Área do terreno:	S/i				
Área coberta:	78,79m ²				
Área descoberta:	S/i				
N.º de Pisos Total	2				
Abaixo da cota de soleira	0				
Acima da cota de soleira	2				
Utilização:	Habitação				
N.º de fogos:	1				
Revestimento exterior:					
Tipo	Reboco tradicional ou marmorite. Paredes de alvenaria, com placa				
Cor	Branco				
Cobertura	Inclinada – revestida a telhas cerâmicas ou de betão				
Vãos	Madeira				
Anexos:	Não				
Estacionamento:	Não				
Acessibilidades:	Não				
Logradouro:	Sim				
Muros:	Não				
Estado de Conservação*:	1-Péssimo	2-Mau	3- Médio	4-Bom	5-Excelente
		X			
Processos:	S/i				
Intervenção:	Tipo de Intervenção: Intervenção médio				
	Estimativa Global: €				



Legenda: Fotografia do Imóvel

* Não substitui a possível vistoria técnica a solicitar, aquando das ações de reabilitação, para efeitos de benefícios fiscais.

FICHA DE CARATERIZAÇÃO ORU

Identificação do Imóvel	Código de identificação na ORU	934			
Matriz:					
Localização:	Rua dos Prazeres, n.º 27				
					
	Legenda: Planta de localização do imóvel na ORU-s/escala				
Proprietário (s):	S/i				
Data de Construção:	1919 a 1945				
Área do terreno:	S/i				
Área coberta:	116,40m ²				
Área descoberta:	S/i				
N.º de Pisos Total	1				
Abaixo da cota de soleira	0				
Acima da cota de soleira	1				
Utilização:	Habitação				
N.º de fogos:	1				
Revestimento exterior:					
	Legenda: Fotografia do Imóvel				
Tipo	Reboco tradicional ou marmorite. Paredes de alvenaria, com placa				
Cor	Branco e azul				
Cobertura	Inclinada – revestida a telhas cerâmicas ou de betão				
Vãos	Alumínio e madeira				
Anexos:	Sim				
Estacionamento:	Não				
Acessibilidades:	Não				
Logradouro:	Sim				
Muros:	Não				
Estado de Conservação*:	1-Péssimo	2-Mau	3- Médio	4-Bom	5-Excelente
			X		
Processos:	S/i				
Intervenção:	Tipo de Intervenção: Intervenção ligeira Estimativa Global: €				

* Não substitui a possível vistoria técnica a solicitar, aquando das ações de reabilitação, para efeitos de benefícios fiscais.





FICHA DE CARATERIZAÇÃO ORU

Identificação do Imóvel	Código de identificação na ORU	935			
Matriz:					
Localização:	Rua dos Prazeres, n.º 25/ 25A				
					
Legenda: Planta de localização do imóvel na ORU-s/escala					
Proprietário (s):	S/i				
Data de Construção:	1919 a 1945				
Área do terreno:	S/i				
Área coberta:	63,75m ²				
Área descoberta:	S/i				
N.º de Pisos Total	2				
Abaixo da cota de soleira	0				
Acima da cota de soleira	2				
Utilização:	Habitação				
N.º de fogos:	2				
Revestimento exterior:					
Tipo	Reboco tradicional ou marmorite Paredes de alvenaria, com placa				
Cor	Branco				
Cobertura	Inclinada – revestida a telhas cerâmicas ou de betão				
Vãos	Madeira				
Anexos:	Sim				
Estacionamento:	Não				
Acessibilidades:	Não				
Logradouro:	Sim				
Muros:	Não				
					
Legenda: Fotografia do Imóvel					
Estado de Conservação*:	1-Péssimo	2-Mau	3- Médio	4-Bom	5-Excelente
Processos:	S/i				
Intervenção:	Tipo de Intervenção: Intervenção ligeira Estimativa Global: €				

* Não substitui a possível vistoria técnica a solicitar, aquando das ações de reabilitação, para efeitos de benefícios fiscais.



FICHA DE CARATERIZAÇÃO ORU

Identificação do Imóvel	Código de identificação na ORU	936			
Matriz:					
Localização:	Rua dos Prazeres, n.º 23				
					
	Legenda: Planta de localização do imóvel na ORU-s/escala				
Proprietário (s):	Fernando Morais Esteves de Barros				
Data de Construção:	S/i				
Área do terreno:	S/i				
Área coberta:	59,79m ²				
Área descoberta:	S/i				
N.º de Pisos Total	2				
Abaixo da cota de soleira	0				
Acima da cota de soleira	2				
Utilização:	Habitação				
N.º de fogos:	1				
Revestimento exterior:					
Tipo	Reboco tradicional ou marmorite				
Cor	Branco e azul				
Cobertura	Inclinada – revestida a telhas cerâmicas ou de betão				
Vãos	Madeira				
Anexos:	Não				
Estacionamento:	Não				
Acessibilidades:	Não				
Logradouro:	Sim				
Muros:	Não				
					
	Legenda: Fotografia do Imóvel				
Estado de Conservação*:	1-Péssimo	2-Mau	3- Médio	4-Bom	5-Excelente
Processos:	OP-442/2004				
Intervenção:	Tipo de Intervenção: Intervenção ligeira Estimativa Global: €				

* Não substitui a possível vistoria técnica a solicitar, aquando das ações de reabilitação, para efeitos de benefícios fiscais.



FICHA DE CARATERIZAÇÃO ORU

Identificação do Imóvel	Código de identificação na ORU	937			
Matriz:					
Localização:	Rua dos Prazeres, n.º 21				
					
	Legenda: Planta de localização do imóvel na ORU-s/escala				
Proprietário (s):	S/i				
Data de Construção:	S/i				
Área do terreno:	S/i				
Área coberta:	70,89 m ²				
Área descoberta:	S/i				
N.º de Pisos Total	2				
Abaixo da cota de soleira	0				
Acima da cota de soleira	2				
Utilização:	Habitação				
N.º de fogos:	1				
Revestimento exterior:					
Tipo	Reboco tradicional ou marmorite				
Cor	Branco e azul				
Cobertura	Inclinada – revestida a telhas cerâmicas ou de betão				
Vãos	Madeira				
Anexos:	Não				
Estacionamento:	Não				
Acessibilidades:	Não				
Logradouro:	Sim				
Muros:	Não				
		Legenda: Fotografia do Imóvel			
Estado de Conservação*:	1-Péssimo	2-Mau	3- Médio	4-Bom	5-Excelente
		X			
Processos:	S/i				
Intervenção:	Tipo de Intervenção: Intervenção média				
	Estimativa Global: €				

* Não substitui a possível vistoria técnica a solicitar, aquando das ações de reabilitação, para efeitos de benefícios fiscais.





FICHA DE CARATERIZAÇÃO ORU

Identificação do Imóvel	Código de identificação na ORU	938			
Matriz:					
Localização:	Rua dos Prazeres, n.º 19/ 19A				
					
	Legenda: Planta de localização do imóvel na ORU-s/escala				
Proprietário (s):	S/i				
Data de Construção:	1919 a 1945				
Área do terreno:	S/i				
Área coberta:	109,41 m ²				
Área descoberta:	S/i				
N.º de Pisos Total	2				
Abaixo da cota de soleira	0				
Acima da cota de soleira	2				
Utilização:	Habitação				
N.º de fogos:	2				
Revestimento exterior:					
Tipo	Reboco tradicional ou marmorite Paredes de alvenaria, com placa				
Cor	Branco e azul				
Cobertura	Inclinada – revestida a telhas cerâmicas ou de betão				
Vãos	Madeira				
Anexos:	Não				
Estacionamento:	Não				
Acessibilidades:	Não				
Logradouro:	Sim				
Muros:	Não				
					
	Legenda: Fotografia do Imóvel				
Estado de Conservação*:	1-Péssimo	2-Mau	3- Médio	4-Bom	5-Excelente
			X		
Processos:	S/i				
Intervenção:	Tipo de Intervenção: Intervenção ligeira Estimativa Global: €				

* Não substitui a possível vistoria técnica a solicitar, aquando das ações de reabilitação, para efeitos de benefícios fiscais.



FICHA DE CARATERIZAÇÃO ORU

Identificação do Imóvel	Código de identificação na ORU	939			
Matriz:					
Localização:	Rua dos Prazeres, n.º 15C/ 15D				
					
	Legenda: Planta de localização do imóvel na ORU-s/escala				
Proprietário (s):	Joaquim Caetano				
Data de Construção:	1919				
Área do terreno:	S/i				
Área coberta:	118,39 m ²				
Área descoberta:	S/i				
N.º de Pisos Total	2				
Abaixo da cota de soleira	0				
Acima da cota de soleira	2				
Utilização:	Habitação				
N.º de fogos:	2				
Revestimento exterior:					
Tipo	Reboco tradicional ou marmorite Paredes de alvenaria, com placa				
Cor	Bege e castanho				
Cobertura	Inclinada – revestida a telhas cerâmicas ou de betão				
Vãos	Madeira				
Anexos:	Não				
Estacionamento:	Não				
Acessibilidades:	Não				
Logradouro:	Não				
Muros:	Não				
					
	Legenda: Fotografia do Imóvel				
Estado de Conservação*:	1-Péssimo	2-Mau	3- Médio	4-Bom	5-Excelente
		X			
Processos:	OP-7434/1973: lic. obras n.º 2548/1973 e lic. utilização n.º 135/1975				
Intervenção:	Tipo de Intervenção: Intervenção médio Estimativa Global: €				

* Não substitui a possível vistoria técnica a solicitar, aquando das ações de reabilitação, para efeitos de benefícios fiscais.



FICHA DE CARATERIZAÇÃO ORU

Identificação do Imóvel	Código de identificação na ORU	940			
Matriz:					
Localização:	Rua dos Prazeres, n.º 15/ 15A/ 15B				
					
Legenda: Planta de localização do imóvel na ORU-s/escala					
Proprietário (s):	António Manuel Caseiro Tavares				
Data de Construção:	1919 a 1945				
Área do terreno:	S/i				
Área coberta:	120,39 m ²				
Área descoberta:	S/i				
N.º de Pisos Total	2				
Abaixo da cota de soleira	0				
Acima da cota de soleira	2				
Utilização:	Habitação				
N.º de fogos:	2				
Revestimento exterior:					
Tipo	Reboco tradicional ou marmorite Paredes de alvenaria, com placa				
Cor	Branco				
Cobertura	Inclinada – revestida a telhas cerâmicas ou de betão				
Vãos	Alumínio e madeira				
Anexos:	Não				
Estacionamento:	Não				
Acessibilidades:	Não				
Logradouro:	Não				
Muros:	Não				
Legenda: Fotografia do Imóvel					
Estado de Conservação*:	1-Péssimo	2-Mau	3- Médio	4-Bom	5-Excelente
			X		
Processos:	OP-284/1974: lic. obras n.º 1670/1974 e lic. utilização n.º 97/1976				
Intervenção:	Tipo de Intervenção: Intervenção ligeira Estimativa Global: €				



* Não substitui a possível vistoria técnica a solicitar, aquando das ações de reabilitação, para efeitos de benefícios fiscais.

FICHA DE CARATERIZAÇÃO ORU

Identificação do Imóvel	Código de identificação na ORU	941			
Matriz:					
Localização:	Rua dos Prazeres, n.º 11				
					
	Legenda: Planta de localização do imóvel na ORU-s/escala				
Proprietário (s):	S/i				
Data de Construção:	1919 a 1945				
Área do terreno:	S/i				
Área coberta:	289,38 m ²				
Área descoberta:	S/i				
N.º de Pisos Total	2				
Abaixo da cota de soleira	0				
Acima da cota de soleira	2				
Utilização:	Habitação				
N.º de fogos:	2				
Revestimento exterior:					
Tipo	Reboco tradicional ou marmorite Paredes de alvenaria, com placa				
Cor	Branco e azul				
Cobertura	Inclinada – revestida a telhas cerâmicas ou de betão				
Vãos	Madeira				
Anexos:	Não				
Estacionamento:	Não				
Acessibilidades:	Não				
Logradouro:	Sim				
Muros:	Não				
					
	Legenda: Fotografia do Imóvel				
Estado de Conservação*:	1-Péssimo	2-Mau	3- Médio	4-Bom	5-Excelente
			X		
Processos:	S/i				
Intervenção:	Tipo de Intervenção: Intervenção ligeira Estimativa Global: €				

* Não substitui a possível vistoria técnica a solicitar, aquando das ações de reabilitação, para efeitos de benefícios fiscais.



FICHA DE CARATERIZAÇÃO ORU

Identificação do Imóvel	Código de identificação na ORU	942			
Matriz:					
Localização:	Rua dos Prazeres, n.º 7	 <p style="text-align: center;">Legenda: Planta de localização do imóvel na ORU-s/escala</p>			
Proprietário (s):	Leandro Alberto				
Data de Construção:	1919 a 1945				
Área do terreno:	S/i				
Área coberta:	97,18m				
Área descoberta:	S/i				
N.º de Pisos Total	3	 <p style="text-align: center;">Legenda: Fotografia do Imóvel</p>			
Abaixo da cota de soleira	0				
Acima da cota de soleira	3				
Utilização:	Habitação				
N.º de fogos:	3				
Revestimento exterior:					
Tipo	Reboco tradicional ou marmorite Paredes de alvenaria, com placa				
Cor	Branco e azul				
Cobertura	Inclinada – revestida a telhas cerâmicas ou de betão				
Vãos	Madeira				
Anexos:	Não				
Estacionamento:	Não				
Acessibilidades:	Não				
Logradouro:	Sim				
Muros:	Não				
Estado de Conservação*:	1-Péssimo	2-Mau	3- Médio	4-Bom	5-Excelente
			X		
Processos:	OP-336/1994: lic. obras n.º 456/1995 e lic. utilização n.º 365/1998				
Intervenção:	Tipo de Intervenção: Intervenção ligeira Estimativa Global: €				

* Não substitui a possível vistoria técnica a solicitar, aquando das ações de reabilitação, para efeitos de benefícios fiscais.



FICHA DE CARATERIZAÇÃO ORU

Identificação do Imóvel	Código de identificação na ORU	943			
Matriz:					
Localização:	Rua dos Prazeres, n.º 5				
					
	Legenda: Planta de localização do imóvel na ORU-s/escala				
Proprietário (s):	António Sebastião Franco Pereira				
Data de Construção:	1919 a 1945				
Área do terreno:	S/i				
Área coberta:	105,76m ²				
Área descoberta:	S/i				
N.º de Pisos Total	2				
Abaixo da cota de soleira	0				
Acima da cota de soleira	2				
Utilização:	Habitação				
N.º de fogos:	3				
Revestimento exterior:					
Tipo	Reboco tradicional ou marmorite Paredes de alvenaria, com placa				
Cor	Branco				
Cobertura	Inclinada – revestida a telhas cerâmicas ou de betão				
Vãos	Alumínio e madeira				
Anexos:	Não				
Estacionamento:	Não				
Acessibilidades:	Não				
Logradouro:	Sim				
Muros:	Não				
					
	Legenda: Fotografia do Imóvel				
Estado de Conservação*:	1-Péssimo	2-Mau	3- Médio	4-Bom	5-Excelente
			X		
Processos:	OP-5011/1969: lic. obras n.º 3040/1969 e lic. utilização n.º 348/1971				
Intervenção:	Tipo de Intervenção: Intervenção ligeira Estimativa Global: €				

* Não substitui a possível vistoria técnica a solicitar, aquando das ações de reabilitação, para efeitos de benefícios fiscais.



FICHA DE CARATERIZAÇÃO ORU

Identificação do Imóvel	Código de identificação na ORU	944			
Matriz:					
Localização:	Rua dos Prazeres, n.º 3				
		Legenda: Planta de localização do imóvel na ORU-s/escala			
Proprietário (s):	S/i				
Data de Construção:	1961 a 1970				
Área do terreno:	S/i				
Área coberta:	83,18m ²				
Área descoberta:	S/i				
N.º de Pisos Total	3				
Abaixo da cota de soleira	0				
Acima da cota de soleira	3				
Utilização:	Habitação				
N.º de fogos:	2				
Revestimento exterior:					
Tipo	Reboco tradicional ou marmorite Betão armado				
Cor	Branco				
Cobertura	Inclinada – revestida a telhas cerâmicas ou de betão				
Vãos	Alumínio e madeira				
Anexos:	Não				
Estacionamento:	Não				
Acessibilidades:	Não				
Logradouro:	Sim				
Muros:	Não				
		Legenda: Fotografia do Imóvel			
Estado de Conservação*:	1-Péssimo	2-Mau	3- Médio	4-Bom	5-Excelente
			X		
Processos:	S/i				
Intervenção:	Tipo de Intervenção: Intervenção ligeira				
	Estimativa Global: €				

* Não substitui a possível vistoria técnica a solicitar, aquando das ações de reabilitação, para efeitos de benefícios fiscais.




FICHA DE CARATERIZAÇÃO ORU

Identificação do Imóvel	Código de identificação na ORU	945			
Matriz:					
Localização:	Rua dos Prazeres, n.º 1				
					
	Legenda: Planta de localização do imóvel na ORU-s/escala				
Proprietário (s):	S/i				
Data de Construção:	1961 a 1970				
Área do terreno:	S/i				
Área coberta:	76,38m ²				
Área descoberta:	S/i				
N.º de Pisos Total	1				
Abaixo da cota de soleira	0				
Acima da cota de soleira	1				
Utilização:	Habitação				
N.º de fogos:	1				
Revestimento exterior:					
	Legenda: Fotografia do Imóvel				
Tipo	Reboco tradicional ou marmorite. Betão armada				
Cor	Branco				
Cobertura	Inclinada – revestida a telhas cerâmicas ou de betão				
Vãos	Alumínio				
Anexos:	Não				
Estacionamento:	Não				
Acessibilidades:	Não				
Logradouro:	Sim				
Muros:	Não				
Estado de Conservação*:	1-Péssimo	2-Mau	3- Médio	4-Bom	5-Excelente
			X		
Processos:	S/i				
Intervenção:	Tipo de Intervenção: Intervenção ligeira Estimativa Global: €				

* Não substitui a possível vistoria técnica a solicitar, aquando das ações de reabilitação, para efeitos de benefícios fiscais.



FICHA DE CARATERIZAÇÃO ORU

Identificação do Imóvel	Código de identificação na ORU	946			
Matriz:					
Localização:	Travessa do Estrela, n.º 6				
					
	Legenda: Planta de localização do imóvel na ORU-s/escala				
Proprietário (s):	S/i				
Data de Construção:	1919 a 1945				
Área do terreno:	S/i				
Área coberta:	59,72m				
Área descoberta:	S/i				
N.º de Pisos Total	1				
Abaixo da cota de soleira	0				
Acima da cota de soleira	1				
Utilização:	Garagem				
N.º de fogos:	0				
Revestimento exterior:					
Tipo	Reboco tradicional ou marmorite. Paredes de alvenaria, com placa				
Cor	Branco				
Cobertura	Inclinada – revestida a telhas cerâmicas ou de betão				
Vãos	Alumínio				
Anexos:	Não				
Estacionamento:	Não				
Acessibilidades:	Não				
Logradouro:	Não				
Muros:	Não				
Estado de Conservação*:	1-Péssimo	2-Mau	3- Médio	4-Bom	5-Excelente
			X		
Processos:	S/i				
Intervenção:	Tipo de Intervenção: Intervenção ligeira Estimativa Global: €				

**Legenda:** Fotografia do Imóvel

* Não substitui a possível vistoria técnica a solicitar, aquando das ações de reabilitação, para efeitos de benefícios fiscais.

FICHA DE CARATERIZAÇÃO ORU

Identificação do Imóvel	Código de identificação na ORU	947			
Matriz:					
Localização:	Travessa do Estrela, n.º 8,				
	 <p>Legenda: Planta de localização do imóvel na ORU-s/escala</p>				
Proprietário (s):	S/i				
Data de Construção:	1981 a 1990				
Área do terreno:	S/i				
Área coberta:	101,10m ²				
Área descoberta:	S/i				
N.º de Pisos Total	2				
Abaixo da cota de soleira	0				
Acima da cota de soleira	2				
Utilização:	Habitação				
N.º de fogos:	1				
Revestimento exterior:	 <p>Legenda: Fotografia do Imóvel</p>				
Tipo	Reboco tradicional ou marmorite. Paredes de alvenaria, com placa				
Cor	Bege				
Cobertura	Inclinada – revestida a telhas cerâmicas ou de betão				
Vãos	Madeira				
Anexos:	Não				
Estacionamento:	Não				
Acessibilidades:	Não				
Logradouro:	Não				
Muros:	Não				
Estado de Conservação*:	1-Péssimo	2-Mau	3- Médio	4-Bom	5-Excelente
		X			
Processos:	S/i				
Intervenção:	Tipo de Intervenção: Intervenção média Estimativa Global: €				

* Não substitui a possível vistoria técnica a solicitar, aquando das ações de reabilitação, para efeitos de benefícios fiscais.




FICHA DE CARATERIZAÇÃO ORU

Identificação do Imóvel	Código de identificação na ORU	948			
Matriz:					
Localização:	Rua dos Prazeres, n.º 2 / Travessa do Estrela n.º 4				
					
Legenda: Planta de localização do imóvel na ORU-s/escala					
Proprietário (s):	António Lúzio Pereira				
Data de Construção:	1919 a 1945				
Área do terreno:	S/i				
Área coberta:	97,35m ²				
Área descoberta:	S/i				
N.º de Pisos Total	3				
Abaixo da cota de soleira	0				
Acima da cota de soleira	3				
Utilização:	Habitação				
N.º de fogos:	2				
Revestimento exterior:					
Tipo	Reboco tradicional ou marmorite. Paredes de alvenaria, com placa				
Cor	Branco e azul				
Cobertura	Inclinada – revestida a telhas cerâmicas ou de betão				
Vãos	Madeira				
Anexos:	Não				
Estacionamento:	Não				
Acessibilidades:	Não				
Logradouro:	Não				
Muros:	Não				
Estado de Conservação*:	1-Péssimo	2-Mau	3- Médio	4-Bom	5-Excelente
			X		
Processos:	OP-19/1974: lic. obras n.º 481/1974 e lic. utilização n.º 98/1977				
Intervenção:	Tipo de Intervenção: Intervenção ligeira Estimativa Global: €				

**Legenda:** Fotografia do Imóvel

* Não substitui a possível vistoria técnica a solicitar, aquando das ações de reabilitação, para efeitos de benefícios fiscais.

FICHA DE CARATERIZAÇÃO ORU

Identificação do Imóvel	Código de identificação na ORU	949			
Matriz:					
Localização:	Rua dos Prazeres, n.º 4				
					
	Legenda: Planta de localização do imóvel na ORU-s/escala				
Proprietário (s):	Quintino António Gomes				
Data de Construção:	1919 a 1945				
Área do terreno:	S/i				
Área coberta:	46,22m ²				
Área descoberta:	S/i				
N.º de Pisos Total	3				
Abaixo da cota de soleira	0				
Acima da cota de soleira	3				
Utilização:	Habitação				
N.º de fogos:	1				
Revestimento exterior:					
Tipo	Reboco tradicional ou marmorite				
	Paredes de alvenaria, com placa				
Cor	Branco e azul				
Cobertura	Inclinada – revestida a telhas cerâmicas ou de betão				
Vãos	Madeira				
Anexos:	Não				
Estacionamento:	Não (Garagem)				
Acessibilidades:	Não				
Logradouro:	Sim				
Muros:	Não				
					
	Legenda: Fotografia do Imóvel				
Estado de Conservação*:	1-Péssimo	2-Mau	3- Médio	4-Bom	5-Excelente
			X		
Processos:	OP-182/1990: lic. obras n.º 2376/1990 e lic. utilização n.º 660/1992 OP-365/1981: lic. obras n.º 1407/1981 e lic. utilização n.º 330/1983				
Intervenção:	Tipo de Intervenção: Intervenção ligeira Estimativa Global: €				

* Não substitui a possível vistoria técnica a solicitar, aquando das ações de reabilitação, para efeitos de benefícios fiscais.



FICHA DE CARATERIZAÇÃO ORU

Identificação do Imóvel	Código de identificação na ORU	950			
Matriz:					
Localização:	Rua dos Prazeres, n.º 6				
					
	Legenda: Planta de localização do imóvel na ORU-s/escala				
Proprietário (s):	S/i				
Data de Construção:	1919 a 1945				
Área do terreno:	S/i				
Área coberta:	81,10m ²				
Área descoberta:	S/i				
N.º de Pisos Total	2				
Abaixo da cota de soleira	0				
Acima da cota de soleira	2				
Utilização:	Habitação				
N.º de fogos:	2				
Revestimento exterior:					
Tipo	Reboco tradicional ou marmorite Paredes de alvenaria, com placa				
Cor	Bege				
Cobertura	Inclinada – revestida a telhas cerâmicas ou de betão				
Vãos	Madeira				
Anexos:	Não				
Estacionamento:	Não				
Acessibilidades:	Não				
Logradouro:	Não				
Muros:	Não				
	Legenda: Fotografia do Imóvel				
Estado de Conservação*:	1-Péssimo	2-Mau	3- Médio	4-Bom	5-Excelente
		X			
Processos:	S/i				
Intervenção:	Tipo de Intervenção: Intervenção média Estimativa Global: €				

* Não substitui a possível vistoria técnica a solicitar, aquando das ações de reabilitação, para efeitos de benefícios fiscais.





FICHA DE CARATERIZAÇÃO ORU

Identificação do Imóvel	Código de identificação na ORU	951			
Matriz:					
Localização:	Rua dos Prazeres, n.º 8				
		Legenda: Planta de localização do imóvel na ORU-s/escala			
Proprietário (s):	S/i				
Data de Construção:	1919 a 1945				
Área do terreno:	S/i				
Área coberta:	108,84m ²				
Área descoberta:	S/i				
N.º de Pisos Total	2				
Abaixo da cota de soleira	0				
Acima da cota de soleira	2				
Utilização:	Habitação				
N.º de fogos:	2				
Revestimento exterior:					
Tipo	Reboco tradicional ou marmorite. Paredes de alvenaria, com placa				
Cor	Bege				
Cobertura	Inclinada – revestida a telhas cerâmicas ou de betão				
Vãos	Alumínio e madeira				
Anexos:	Sim				
Estacionamento:	Não				
Acessibilidades:	Não				
Logradouro:	Sim				
Muros:	Não				
		Legenda: Fotografia do Imóvel			
Estado de Conservação*:	1-Péssimo	2-Mau	3- Médio	4-Bom	5-Excelente
Processos:	S/i		X		
Intervenção:	Tipo de Intervenção: Intervenção ligeira				
	Estimativa Global: €				

* Não substitui a possível vistoria técnica a solicitar, aquando das ações de reabilitação, para efeitos de benefícios fiscais.



FICHA DE CARATERIZAÇÃO ORU

Identificação do Imóvel	Código de identificação na ORU	952			
Matriz:					
Localização:	Rua dos Prazeres, n.º 10				
					
Legenda: Planta de localização do imóvel na ORU-s/escala					
Proprietário (s):	Maria da Natividade Reis da Mata Gaspar				
Data de Construção:	1971 a 1980				
Área do terreno:	S/i				
Área coberta:	106,71m ²				
Área descoberta:	S/i				
N.º de Pisos Total	3				
Abaixo da cota de soleira	0				
Acima da cota de soleira	3				
Utilização:	Habitação				
N.º de fogos:	1				
Revestimento exterior:					
Tipo	Reboco tradicional ou marmorite Betão armado				
Cor	Branco e azul				
Cobertura	Inclinada – revestida a telhas cerâmicas ou de betão				
Vãos	Alumínio e madeira				
Anexos:	Não				
Estacionamento:	Não				
Acessibilidades:	Não				
Logradouro:	Sim				
Muros:	Não				
					
Legenda: Fotografia do Imóvel					
Estado de Conservação*:	1-Péssimo	2-Mau	3- Médio	4-Bom	5-Excelente
			X		
Processos:	OP-163/1993: lic. obras n.º 1284/2002 e lic. utilização n.º 40/2004				
Intervenção:	Tipo de Intervenção: Intervenção ligeira Estimativa Global: €				

* Não substitui a possível vistoria técnica a solicitar, aquando das ações de reabilitação, para efeitos de benefícios fiscais.




FICHA DE CARATERIZAÇÃO ORU

Identificação do Imóvel	Código de identificação na ORU	953			
Matriz:					
Localização:	Rua das Eiras				
		Legenda: Planta de localização do imóvel na ORU-s/escala			
Proprietário (s):	S/i				
Data de Construção:	S/i				
Área do terreno:	S/i				
Área coberta:	1.144,31 m ²				
Área descoberta:	S/i				
N.º de Pisos Total	2				
Abaixo da cota de soleira	0				
Acima da cota de soleira	2				
Utilização:	Ação social				
N.º de fogos:	0				
Revestimento exterior:		Legenda: Fotografia do Imóvel			
Tipo	Reboco tradicional ou marmorite				
Cor	Branco				
Cobertura	Inclinada – revestida a telhas cerâmicas ou de betão				
Vãos	Alumínio				
Anexos:	Sim				
Estacionamento:	Não				
Acessibilidades:	Sim				
Logradouro:	Sim				
Muros:	Sim				
Estado de Conservação*:	1-Péssimo	2-Mau	3- Médio	4-Bom	5-Excelente
				X	
Processos:	S/i				
Intervenção:	Sem necessidade de intervenção				

* Não substitui a possível vistoria técnica a solicitar, aquando das ações de reabilitação, para efeitos de benefícios fiscais.



FICHA DE CARATERIZAÇÃO ORU

Identificação do Imóvel	Código de identificação na ORU	954			
Matriz:					
Localização:	Travessa da Assunção, n.º 7A				
					
	Legenda: Planta de localização do imóvel na ORU-s/escala				
Proprietário (s):	S/i				
Data de Construção:	1946 a 1960				
Área do terreno:	S/i				
Área coberta:	44,42m ²				
Área descoberta:	S/i				
N.º de Pisos Total	1				
Abaixo da cota de soleira	0				
Acima da cota de soleira	1				
Utilização:	Habitação				
N.º de fogos:	0				
Revestimento exterior:					
Tipo	Reboco tradicional ou marmorite. Paredes de alvenaria, com placa				
Cor	Branco e azul				
Cobertura	Inclinada – revestida a telhas cerâmicas ou de betão				
Vãos	S/i				
Anexos:	Não				
Estacionamento:	Não				
Acessibilidades:	Não				
Logradouro:	Não				
Muros:	Não				
Estado de Conservação*:	1-Péssimo	2-Mau	3- Médio	4-Bom	5-Excelente
		X			
Processos:	S/i				
Intervenção:	Tipo de Intervenção: Intervenção média Estimativa Global: €				

**Legenda:** Fotografia do Imóvel

* Não substitui a possível vistoria técnica a solicitar, aquando das ações de reabilitação, para efeitos de benefícios fiscais.

FICHA DE CARATERIZAÇÃO ORU

Identificação do Imóvel	Código de identificação na ORU	955			
Matriz:					
Localização:	Rua dos Prazeres, n.º 16				
					
	Legenda: Planta de localização do imóvel na ORU-s/escala				
Proprietário (s):	S/i				
Data de Construção:	1961 a 1971				
Área do terreno:	S/i				
Área coberta:	38,56m ²				
Área descoberta:	S/i				
N.º de Pisos Total	2				
Abaixo da cota de soleira	0				
Acima da cota de soleira	2				
Utilização:	Habitação				
N.º de fogos:	1				
Revestimento exterior:					
Tipo	Reboco tradicional ou marmorite Betão armado				
Cor	Branco e azul				
Cobertura	Inclinada – revestida a telhas cerâmicas ou de betão				
Vãos	Alumínio				
Anexos:	Não				
Estacionamento:	Não				
Acessibilidades:	Não				
Logradouro:	Não				
Muros:	Não				
					
	Legenda: Fotografia do Imóvel				
Estado de Conservação*:	1-Péssimo	2-Mau	3- Médio	4-Bom	5-Excelente
Processos:	S/i				
Intervenção:	Tipo de Intervenção: Intervenção ligeira Estimativa Global: €				

* Não substitui a possível vistoria técnica a solicitar, aquando das ações de reabilitação, para efeitos de benefícios fiscais.





FICHA DE CARATERIZAÇÃO ORU

Identificação do Imóvel	Código de identificação na ORU	956			
Matriz:					
Localização:	Rua dos Prazeres, n.º 18				
					
	Legenda: Planta de localização do imóvel na ORU-s/escala				
Proprietário (s):	S/i				
Data de Construção:	1946 a 1960				
Área do terreno:	S/i				
Área coberta:	37,78m ²				
Área descoberta:	S/i				
N.º de Pisos Total	2				
Abaixo da cota de soleira	0				
Acima da cota de soleira	2				
Utilização:	Habitação				
N.º de fogos:	1				
Revestimento exterior:					
Tipo	Reboco tradicional ou marmorite Paredes de alvenaria, com placa				
Cor	Branco e azul				
Cobertura	Inclinada – revestida a telhas cerâmicas ou de betão				
Vãos	Alumínio				
Anexos:	Não				
Estacionamento:	Não				
Acessibilidades:	Não				
Logradouro:	Não				
Muros:	Não				
					
	Legenda: Fotografia do Imóvel				
Estado de Conservação*:	1-Péssimo	2-Mau	3- Médio	4-Bom	5-Excelente
Processos:	S/i			X	
Intervenção:	Sem necessidade de intervenção				

* Não substitui a possível vistoria técnica a solicitar, aquando das ações de reabilitação, para efeitos de benefícios fiscais.



FICHA DE CARATERIZAÇÃO ORU

Identificação do Imóvel	Código de identificação na ORU	957			
Matriz:					
Localização:	Rua dos Prazeres, n.º 20				
					
	Legenda: Planta de localização do imóvel na ORU-s/escala				
Proprietário (s):	S/i				
Data de Construção:	1961 a 1970				
Área do terreno:	S/i				
Área coberta:	62,66m ²				
Área descoberta:	S/i				
N.º de Pisos Total	2				
Abaixo da cota de soleira	0				
Acima da cota de soleira	2				
Utilização:	Habitação				
N.º de fogos:	1				
Revestimento exterior:					
Tipo	Reboco tradicional ou marmorite Betão armado				
Cor	Amarelo				
Cobertura	Inclinada – revestida a telhas cerâmicas ou de betão				
Vãos	Madeira				
Anexos:	Não				
Estacionamento:	Não				
Acessibilidades:	Não				
Logradouro:	Não				
Muros:	Não				
					
	Legenda: Fotografia do Imóvel				
Estado de Conservação*:	1-Péssimo	2-Mau	3- Médio	4-Bom	5-Excelente
			X		
Processos:	S/i				
Intervenção:	Tipo de Intervenção: Intervenção ligeira Estimativa Global: €				

* Não substitui a possível vistoria técnica a solicitar, aquando das ações de reabilitação, para efeitos de benefícios fiscais.




FICHA DE CARATERIZAÇÃO ORU

Identificação do Imóvel	Código de identificação na ORU	958			
Matriz:					
Localização:	Rua dos Prazeres, n.º 22/ 24				
					
	Legenda: Planta de localização do imóvel na ORU-s/escala				
Proprietário (s):	S/i				
Data de Construção:	1961 a 1970				
Área do terreno:	S/i				
Área coberta:	37,89m ²				
Área descoberta:	S/i				
N.º de Pisos Total	2				
Abaixo da cota de soleira	0				
Acima da cota de soleira	2				
Utilização:	Habitação				
N.º de fogos:	1				
Revestimento exterior:					
Tipo	Reboco tradicional ou marmorite Betão armado				
Cor	Branco				
Cobertura	Inclinada – revestida a telhas cerâmicas ou de betão				
Vãos	Alumínio				
Anexos:	Não				
Estacionamento:	Não				
Acessibilidades:	Não				
Logradouro:	Não				
Muros:	Não				
					
	Legenda: Fotografia do Imóvel				
Estado de Conservação*:	1-Péssimo	2-Mau	3- Médio	4-Bom	5-Excelente
				X	
Processos:	S/i				
Intervenção:	Sem necessidade de intervenção				

* Não substitui a possível vistoria técnica a solicitar, aquando das ações de reabilitação, para efeitos de benefícios fiscais.





FICHA DE CARATERIZAÇÃO ORU

Identificação do Imóvel	Código de identificação na ORU	959			
Matriz:					
Localização:	Rua dos Prazeres, n.º 26				
					
Legenda: Planta de localização do imóvel na ORU-s/escala					
Proprietário (s):	S/i				
Data de Construção:	1946 a 1960				
Área do terreno:	S/i				
Área coberta:	85,60m ²				
Área descoberta:	S/i				
N.º de Pisos Total	2				
Abaixo da cota de soleira	0				
Acima da cota de soleira	2				
Utilização:	Habitação				
N.º de fogos:	1				
Revestimento exterior:					
Tipo	Reboco tradicional ou marmorite Betão armado				
Cor	Branco e azul				
Cobertura	Inclinada – revestida a telhas cerâmicas ou de betão				
Vãos	Madeira				
Anexos:	Não				
Estacionamento:	Não				
Acessibilidades:	Não				
Logradouro:	Sim				
Muros:	Sim				
					
Legenda: Fotografia do Imóvel					
Estado de Conservação*:	1-Péssimo	2-Mau	3- Médio	4-Bom	5-Excelente
Processos:	S/i				
Intervenção:	Tipo de Intervenção: Intervenção ligeira Estimativa Global: €				

* Não substitui a possível vistoria técnica a solicitar, aquando das ações de reabilitação, para efeitos de benefícios fiscais.



FICHA DE CARATERIZAÇÃO ORU

Identificação do Imóvel	Código de identificação na ORU	960			
Matriz:					
Localização:	Rua dos Prazeres				
					
Legenda: Planta de localização do imóvel na ORU-s/escala					
Proprietário (s):	S/i				
Data de Construção:	1961 a 1970				
Área do terreno:	S/i				
Área coberta:	53,33m ²				
Área descoberta:	S/i				
N.º de Pisos Total	2				
Abaixo da cota de soleira	0				
Acima da cota de soleira	2				
Utilização:	Habitação				
N.º de fogos:	1				
Revestimento exterior:					
Tipo	Reboco tradicional ou marmorite Betão armado				
Cor	Branco				
Cobertura	Inclinada – revestida a telhas cerâmicas ou de betão				
Vãos	Madeira				
Anexos:	Não				
Estacionamento:	Não				
Acessibilidades:	Não				
Logradouro:	Não				
Muros:	Não				
					
Legenda: Fotografia do Imóvel					
Estado de Conservação*:	1-Péssimo	2-Mau	3- Médio	4-Bom	5-Excelente
		X			
Processos:	S/i				
Intervenção:	Tipo de Intervenção: Intervenção média Estimativa Global: €				

* Não substitui a possível vistoria técnica a solicitar, aquando das ações de reabilitação, para efeitos de benefícios fiscais.




FICHA DE CARATERIZAÇÃO ORU

Identificação do Imóvel	Código de identificação na ORU	961			
Matriz:					
Localização:	Rua da Assunção, n.º 13A				
	 <p style="text-align: right;">Legenda: Planta de localização do imóvel na ORU-s/escala</p>				
Proprietário (s):	S/i				
Data de Construção:	1946 a 1960				
Área do terreno:	S/i				
Área coberta:	47,13m ²				
Área descoberta:	S/i				
N.º de Pisos Total	2				
Abaixo da cota de soleira	0				
Acima da cota de soleira	2				
Utilização:	Habitação				
N.º de fogos:	1				
Revestimento exterior:	 <p style="text-align: right;">Legenda: Fotografia do Imóvel</p>				
Tipo	Reboco tradicional ou marmorite. Betão armado				
Cor	Branco				
Cobertura	Inclinada – revestida a telhas cerâmicas ou de betão				
Vãos	Alumínio e madeira				
Anexos:	Não				
Estacionamento:	Não				
Acessibilidades:	Não				
Logradouro:	Não				
Muros:	Não				
Estado de Conservação*:	1-Péssimo	2-Mau	3- Médio	4-Bom	5-Excelente
			X		
Processos:	S/i				
Intervenção:	Tipo de Intervenção: Intervenção ligeira Estimativa Global: €				

* Não substitui a possível vistoria técnica a solicitar, aquando das ações de reabilitação, para efeitos de benefícios fiscais.



FICHA DE CARATERIZAÇÃO ORU

Identificação do Imóvel	Código de identificação na ORU	962			
Matriz:					
Localização:	Rua da Assunção, n.º 9				
	 <p>Legenda: Planta de localização do imóvel na ORU-s/escala</p>				
Proprietário (s):	S/i				
Data de Construção:	1946 a 1960				
Área do terreno:	S/i				
Área coberta:	40,28m ²				
Área descoberta:	S/i				
N.º de Pisos Total	2				
Abaixo da cota de soleira	0				
Acima da cota de soleira	2				
Utilização:	Habitação				
N.º de fogos:	1				
Revestimento exterior:					
Tipo	Reboco tradicional ou marmorite Paredes de alvenaria, com placa				
Cor	Branco e amarelo				
Cobertura	Inclinada – revestida a telhas cerâmicas ou de betão				
Vãos	Alumínio				
Anexos:	Não				
Estacionamento:	Não				
Acessibilidades:	Não				
Logradouro:	Não				
Muros:	Não				
	 <p>Legenda: Fotografia do Imóvel</p>				
Estado de Conservação*:	1-Péssimo	2-Mau	3- Médio	4-Bom	5-Excelente
Processos:	S/i				
Intervenção:	Sem necessidade intervenção				

* Não substitui a possível vistoria técnica a solicitar, aquando das ações de reabilitação, para efeitos de benefícios fiscais.



FICHA DE CARATERIZAÇÃO ORU

Identificação do Imóvel	Código de identificação na ORU	963			
Matriz:					
Localização:	Rua dos Prazeres, n.º 7				
		Legenda: Planta de localização do imóvel na ORU-s/escala			
Proprietário (s):	S/i				
Data de Construção:	1946 a 1960				
Área do terreno:	S/i				
Área coberta:	41,77m ²				
Área descoberta:	S/i				
N.º de Pisos Total	1				
Abaixo da cota de soleira	0				
Acima da cota de soleira	1				
Utilização:	Habitação				
N.º de fogos:	1				
Revestimento exterior:					
Tipo	Reboco tradicional ou marmorite Paredes de alvenaria, com placa				
Cor	Branco e azul				
Cobertura	Inclinada – revestida a telhas cerâmicas ou de betão				
Vãos	Alumínio				
Anexos:	Não				
Estacionamento:	Não				
Acessibilidades:	Não				
Logradouro:	Não				
Muros:	Não				
		Legenda: Fotografia do Imóvel			
Estado de Conservação*:	1-Péssimo	2-Mau	3- Médio	4-Bom	5-Excelente
				X	
Processos:	S/i				
Intervenção:	Sem necessidade de intervenção				

* Não substitui a possível vistoria técnica a solicitar, aquando das ações de reabilitação, para efeitos de benefícios fiscais.



FICHA DE CARATERIZAÇÃO ORU

Identificação do Imóvel	Código de identificação na ORU	964			
Matriz:					
Localização:	Rua da Assunção, n.º 3				
Proprietário (s):	S/i				
Data de Construção:	1961 a 1970				
Área do terreno:	S/i				
Área coberta:	59,36m ²				
Área descoberta:	S/i				
N.º de Pisos Total	2				
Abaixo da cota de soleira	0				
Acima da cota de soleira	2				
Utilização:	Habitação				
N.º de fogos:	1				
Revestimento exterior:		<p>Legenda: Fotografia do Imóvel</p>			
Tipo	Reboco tradicional ou marmorite. Betão armado				
Cor	Branco e azul				
Cobertura	Inclinada – revestida a telhas cerâmicas ou de betão				
Vãos	Madeira				
Anexos:	Não				
Estacionamento:	Não				
Acessibilidades:	Não				
Logradouro:	Não				
Muros:	Não				
Estado de Conservação*:	1-Péssimo	2-Mau	3- Médio	4-Bom	5-Excelente
Processos:	S/i				
Intervenção:	Tipo de Intervenção: Intervenção ligeira Estimativa Global:				

* Não substitui a possível vistoria técnica a solicitar, aquando das ações de reabilitação, para efeitos de benefícios fiscais.




FICHA DE CARATERIZAÇÃO ORU

Identificação do Imóvel	Código de identificação na ORU	965			
Matriz:					
Localização:	Rua da Assunção				
Proprietário (s):	S/i				
Data de Construção:	1961 a 1970				
Área do terreno:	S/i				
Área coberta:	65,01m ²				
Área descoberta:	S/i				
N.º de Pisos Total	2				
Abaixo da cota de soleira	0				
Acima da cota de soleira	2				
Utilização:	Habitação				
N.º de fogos:	1				
Revestimento exterior:		Legenda: Fotografia do Imóvel			
Tipo	Reboco tradicional ou marmorite. Betão armado				
Cor	Branco				
Cobertura	Inclinada – revestida a telhas cerâmicas ou de betão				
Vãos	Madeira				
Anexos:	Não				
Estacionamento:	Não				
Acessibilidades:	Não				
Logradouro:	Não				
Muros:	Não				
Estado de Conservação*:	1-Péssimo	2-Mau	3- Médio	4-Bom	5-Excelente
			X		
Processos:	S/i				
Intervenção:	Tipo de Intervenção: Intervenção ligeira Estimativa Global: €				

* Não substitui a possível vistoria técnica a solicitar, aquando das ações de reabilitação, para efeitos de benefícios fiscais.



FICHA DE CARATERIZAÇÃO ORU

Identificação do Imóvel	Código de identificação na ORU	966			
Matriz:					
Localização:	Travessa da Assunção, n.º 7				
					
	Legenda: Planta de localização do imóvel na ORU-s/escala				
Proprietário (s):	S/i				
Data de Construção:	1961 a 1970				
Área do terreno:	S/i				
Área coberta:	28,59m ²				
Área descoberta:	S/i				
N.º de Pisos Total	1				
Abaixo da cota de soleira	0				
Acima da cota de soleira	1				
Utilização:	Habitação				
N.º de fogos:	1				
Revestimento exterior:					
Tipo	Reboco tradicional ou marmorite. Betão armado				
Cor	Branco e azul				
Cobertura	Inclinada – revestida a telhas cerâmicas ou de betão				
Vãos	Alumínio				
Anexos:	Não				
Estacionamento:	Não				
Acessibilidades:	Não				
Logradouro:	Sim				
Muros:	Sim				
Estado de Conservação*:	1-Péssimo	2-Mau	3- Médio	4-Bom	5-Excelente
			X		
Processos:	S/i				
Intervenção:	Tipo de Intervenção: Intervenção ligeira Estimativa Global: €				



Legenda: Fotografia do Imóvel

* Não substitui a possível vistoria técnica a solicitar, aquando das ações de reabilitação, para efeitos de benefícios fiscais.


FICHA DE CARATERIZAÇÃO ORU

Identificação do Imóvel	Código de identificação na ORU	967			
Matriz:					
Localização:	Rua das Eiras, n.º 15				
		Legenda: Planta de localização do imóvel na ORU-s/escala			
Proprietário (s):	S/i				
Data de Construção:	1961 a 1970				
Área do terreno:	S/i				
Área coberta:	59,99m ²				
Área descoberta:	S/i				
N.º de Pisos Total	3				
Abaixo da cota de soleira	0				
Acima da cota de soleira	3				
Utilização:	Habitação				
N.º de fogos:	1				
Revestimento exterior:					
Tipo	Reboco tradicional ou marmorite Betão armado				
Cor	Rosa				
Cobertura	Inclinada – revestida a telhas cerâmicas ou de betão				
Vãos	Alumínio				
Anexos:	Não				
Estacionamento:	Não				
Acessibilidades:	Não				
Logradouro:	Não				
Muros:	Não				
					
		Legenda: Fotografia do Imóvel			
Estado de Conservação*:	1-Péssimo	2-Mau	3- Médio	4-Bom	5-Excelente
Processos:	S/i			X	
Intervenção:	Sem necessidade de intervenção				

* Não substitui a possível vistoria técnica a solicitar, aquando das ações de reabilitação, para efeitos de benefícios fiscais.



FICHA DE CARATERIZAÇÃO ORU

Identificação do Imóvel	Código de identificação na ORU	968			
Matriz:					
Localização:	Rua das Eiras, 10				
					
Legenda: Planta de localização do imóvel na ORU-s/escala					
Proprietário (s):	S/i				
Data de Construção:	1946 a 1960				
Área do terreno:	S/i				
Área coberta:	71,24m ²				
Área descoberta:	S/i				
N.º de Pisos Total	2				
Abaixo da cota de soleira	0				
Acima da cota de soleira	2				
Utilização:	Habitação				
N.º de fogos:	1				
Revestimento exterior:					
Tipo	Reboco tradicional ou marmorite. Betão armado				
Cor	Branco e azul				
Cobertura	Inclinada – revestida a telhas cerâmicas ou de betão				
Vãos	Alumínio				
Anexos:	Não				
Estacionamento:	Não				
Acessibilidades:	Não				
Logradouro:	Sim				
Muros:	Sim				
Estado de Conservação*:	1-Péssimo	2-Mau	3- Médio	4-Bom	5-Excelente
		X			
Processos:	S/i				
Intervenção:	Tipo de Intervenção: Intervenção média Estimativa Global: €				

**Legenda:** Fotografia do Imóvel

* Não substitui a possível vistoria técnica a solicitar, aquando das ações de reabilitação, para efeitos de benefícios fiscais.



FICHA DE CARATERIZAÇÃO ORU

Identificação do Imóvel	Código de identificação na ORU	969			
Matriz:					
Localização:	Travessa do Cotovelo, nº 10				
					
	Legenda: Planta de localização do imóvel na ORU-s/escala				
Proprietário (s):	S/i				
Data de Construção:	1946 a 1960				
Área do terreno:	S/i				
Área coberta:	37,58m ²				
Área descoberta:	S/i				
N.º de Pisos Total	2				
Abaixo da cota de soleira	0				
Acima da cota de soleira	2				
Utilização:	Habitação				
N.º de fogos:	1				
Revestimento exterior:					
Tipo	Reboco tradicional ou marmorite. Betão armado				
Cor	Branco e azul				
Cobertura	Inclinada – revestida a telhas cerâmicas ou de betão				
Vãos	Alumínio e madeira				
Anexos:	Não				
Estacionamento:	Não				
Acessibilidades:	Não				
Logradouro:	Não				
Muros:	Não				
Estado de Conservação*:	1-Péssimo	2-Mau	3- Médio	4-Bom	5-Excelente
			X		
Processos:	S/i				
Intervenção:	Tipo de Intervenção: Intervenção ligeira Estimativa Global: €				

**Legenda:** Fotografia do Imóvel

* Não substitui a possível vistoria técnica a solicitar, aquando das ações de reabilitação, para efeitos de benefícios fiscais.




FICHA DE CARATERIZAÇÃO ORU

Identificação do Imóvel	Código de identificação na ORU	970			
Matriz:					
Localização:	Travessa do Cotovelo, n.º 12				
					
	Legenda: Planta de localização do imóvel na ORU-s/escala				
Proprietário (s):	António Luís Miranda				
Data de Construção:	1946 a 1960				
Área do terreno:	S/i				
Área coberta:	37,59m ²				
Área descoberta:	S/i				
N.º de Pisos Total	2				
Abaixo da cota de soleira	0				
Acima da cota de soleira	2				
Utilização:	Habitação				
N.º de fogos:	1				
Revestimento exterior:					
Tipo	Reboco tradicional ou marmorite. Betão armado				
Cor	Branco e azul				
Cobertura	Inclinada – revestida a telhas cerâmicas ou de betão				
Vãos	Madeira				
Anexos:	Não				
Estacionamento:	Não				
Acessibilidades:	Não				
Logradouro:	Não				
Muros:	Não				
Estado de Conservação*:	1-Péssimo	2-Mau	3- Médio	4-Bom	5-Excelente
		X			
Processos:	OP-2517/1965: lic. obras n.º 496/1965 e lic. utilização n.º 13/1966				
Intervenção:	Tipo de Intervenção: Intervenção ligeira Estimativa Global: €				

**Legenda:** Fotografia do Imóvel

* Não substitui a possível vistoria técnica a solicitar, aquando das ações de reabilitação, para efeitos de benefícios fiscais.

FICHA DE CARATERIZAÇÃO ORU

Identificação do Imóvel	Código de identificação na ORU	971			
Matriz:					
Localização:	Travessa do Cotovelo, n.º 1				
					
	Legenda: Planta de localização do imóvel na ORU-s/escala				
Proprietário (s):	Francisco Martins				
Data de Construção:	1946 a 1960				
Área do terreno:	S/i				
Área coberta:	46,97 m ²				
Área descoberta:	S/i				
N.º de Pisos Total	2				
Abaixo da cota de soleira	0				
Acima da cota de soleira	2				
Utilização:	Habitação				
N.º de fogos:					
Revestimento exterior:					
Tipo	Reboco tradicional ou marmorite Betão armado				
Cor	Branco e azul				
Cobertura	Inclinada – revestida a telhas cerâmicas ou de betão				
Vãos	Madeira				
Anexos:	Não				
Estacionamento:	Não				
Acessibilidades:	Não				
Logradouro:	Não				
Muros:	Não				
	Legenda: Fotografia do Imóvel				
Estado de Conservação*:	1-Péssimo	2-Mau	3- Médio	4-Bom	5-Excelente
		X			
Processos:	OP-3375/1966: lic. obras n.º 314/1967 e lic. utilização n.º 108/1967				
Intervenção:	Tipo de Intervenção: Intervenção média Estimativa Global: €				



* Não substitui a possível vistoria técnica a solicitar, aquando das ações de reabilitação, para efeitos de benefícios fiscais.



FICHA DE CARATERIZAÇÃO ORU

Identificação do Imóvel	Código de identificação na ORU	972			
Matriz:					
Localização:	Rua das Eiras, n.º 21				
		Legenda: Planta de localização do imóvel na ORU-s/escala			
Proprietário (s):	S/i				
Data de Construção:	1971 a 1980				
Área do terreno:	S/i				
Área coberta:	65,57m ²				
Área descoberta:	S/i				
N.º de Pisos Total	2				
Abaixo da cota de soleira	0				
Acima da cota de soleira	2				
Utilização:	Habitação	Legenda: Fotografia do Imóvel			
N.º de fogos:	2				
Revestimento exterior:					
Tipo	Reboco tradicional ou marmorite. Paredes de alvenaria, com placa				
Cor	Bege				
Cobertura	Inclinada – revestida a telhas cerâmicas ou de betão				
Vãos	Madeira				
Anexos:	Não				
Estacionamento:	Não				
Acessibilidades:	Não				
Logradouro:	Não				
Muros:	Não				
Estado de Conservação*:	1-Péssimo	2-Mau	3- Médio	4-Bom	5-Excelente
		X			
Processos:	S/i				
Intervenção:	Tipo de Intervenção: Intervenção médio Estimativa Global: €				

* Não substitui a possível vistoria técnica a solicitar, aquando das ações de reabilitação, para efeitos de benefícios fiscais.




FICHA DE CARATERIZAÇÃO ORU

Identificação do Imóvel	Código de identificação na ORU	973			
Matriz:					
Localização:	Rua das Eiras, n.º 19				
		<p>Legenda: Planta de localização do imóvel na ORU-s/escala</p>			
Proprietário (s):	S/i				
Data de Construção:	1946 a 1960				
Área do terreno:	S/i				
Área coberta:	42,23m ²				
Área descoberta:	S/i				
N.º de Pisos Total	2				
Abaixo da cota de soleira	0				
Acima da cota de soleira	2				
Utilização:	Habitação				
N.º de fogos:	1				
Revestimento exterior:					
Tipo	Reboco tradicional ou marmorite Betão armado				
Cor	Branco				
Cobertura	Inclinada – revestida a telhas cerâmicas ou de betão				
Vãos	Madeira				
Anexos:	Não				
Estacionamento:	Não				
Acessibilidades:	Não				
Logradouro:	Não				
Muros:	Não				
					
		<p>Legenda: Fotografia do Imóvel</p>			
Estado de Conservação*:	1-Péssimo	2-Mau	3- Médio	4-Bom	5-Excelente
			X		
Processos:	S/i				
Intervenção:	Tipo de Intervenção: Intervenção ligeira Estimativa Global: €				

* Não substitui a possível vistoria técnica a solicitar, aquando das ações de reabilitação, para efeitos de benefícios fiscais.



FICHA DE CARATERIZAÇÃO ORU

Identificação do Imóvel	Código de identificação na ORU	974			
Matriz:					
Localização:	Rua da Assunção				
Proprietário (s):	S/i				
Data de Construção:	S/i				
Área do terreno:	S/i				
Área coberta:	36,13m ²				
Área descoberta:	S/i				
N.º de Pisos Total	2				
Abaixo da cota de soleira	0				
Acima da cota de soleira	2				
Utilização:	Habitação				
N.º de fogos:	1				
Revestimento exterior:		Legenda: Fotografia do Imóvel			
Tipo	Reboco tradicional ou marmorite				
Cor	Branco e amarelo				
Cobertura	Inclinada – revestida a telhas cerâmicas ou de betão				
Vãos	Alumínio				
Anexos:	Não				
Estacionamento:	Não				
Acessibilidades:	Não				
Logradouro:	Não				
Muros:	Não				
Estado de Conservação*:	1-Péssimo	2-Mau	3- Médio	4-Bom	5-Excelente
				X	
Processos:	S/i				
Intervenção:	Sem necessidade de intervenção				

* Não substitui a possível vistoria técnica a solicitar, aquando das ações de reabilitação, para efeitos de benefícios fiscais.





FICHA DE CARATERIZAÇÃO ORU

Identificação do Imóvel	Código de identificação na ORU	975			
Matriz:					
Localização:	Rua das Eiras, n.º 13				
					
	Legenda: Planta de localização do imóvel na ORU-s/escala				
Proprietário (s):	S/i				
Data de Construção:	1961 a 1970				
Área do terreno:	S/i				
Área coberta:	77,59m ²				
Área descoberta:	S/i				
N.º de Pisos Total	3				
Abaixo da cota de soleira	0				
Acima da cota de soleira	3				
Utilização:	Habitação				
N.º de fogos:	1				
Revestimento exterior:					
Tipo	Reboco tradicional ou marmorite Betão armado				
Cor	Branco				
Cobertura	Inclinada – revestida a telhas cerâmicas ou de betão				
Vãos	Madeira				
Anexos:	Não				
Estacionamento:	Não				
Acessibilidades:	Não				
Logradouro:	Não				
Muros:	Não				
	Legenda: Fotografia do Imóvel				
Estado de Conservação*:	1-Péssimo	2-Mau	3- Médio	4-Bom	5-Excelente
			X		
Processos:	S/i				
Intervenção:	Tipo de Intervenção: Intervenção ligeira Estimativa Global: €				

* Não substitui a possível vistoria técnica a solicitar, aquando das ações de reabilitação, para efeitos de benefícios fiscais.



FICHA DE CARATERIZAÇÃO ORU

Identificação do Imóvel	Código de identificação na ORU	976			
Matriz:					
Localização:	Rua das Eiras, n.º 11				
		Legenda: Planta de localização do imóvel na ORU-s/escala			
Proprietário (s):	António Manuel Reis da Mata				
Data de Construção:	S/i				
Área do terreno:	S/i				
Área coberta:	109,00m ²				
Área descoberta:	S/i				
N.º de Pisos Total	3				
Abaixo da cota de soleira	0				
Acima da cota de soleira	3				
Utilização:	Habitação				
N.º de fogos:	1				
Revestimento exterior:		Legenda: Fotografia do Imóvel			
Tipo	Reboco tradicional ou marmorite				
Cor	Branco				
Cobertura	Inclinada – revestida a telhas cerâmicas ou de betão				
Vãos	Alumínio				
Anexos:	Não				
Estacionamento:	Não (Garagem)				
Acessibilidades:	Sim				
Logradouro:	Não				
Muros:	Não				
Estado de Conservação*:	1-Péssimo	2-Mau	3- Médio	4-Bom	5-Excelente
				X	
Processos:	OP-51/2001: lic. obras n.º 1298/2001 e lic. utilização n.º 642/2002				
Intervenção:	Sem necessidade de intervenção				

* Não substitui a possível vistoria técnica a solicitar, aquando das ações de reabilitação, para efeitos de benefícios fiscais.



FICHA DE CARATERIZAÇÃO ORU

Identificação do Imóvel	Código de identificação na ORU	977			
Matriz:					
Localização:	Rua das Eiras				
		Legenda: Planta de localização do imóvel na ORU-s/escala			
Proprietário (s):	S/i				
Data de Construção:	1961 a 1970				
Área do terreno:	S/i				
Área coberta:	45,84m ²				
Área descoberta:	S/i				
N.º de Pisos Total	1				
Abaixo da cota de soleira	0				
Acima da cota de soleira	1				
Utilização:	Habitação				
N.º de fogos:	1				
Revestimento exterior:					
		Legenda: Fotografia do Imóvel			
Tipo	Reboco tradicional ou marmorite. Betão armado				
Cor	Branco e azul				
Cobertura	Inclinada – revestida a telhas cerâmicas ou de betão				
Vãos	Alumínio				
Anexos:	Não				
Estacionamento:	Sim (Garagem)				
Acessibilidades:	Não				
Logradouro:	Sim				
Muros:	Sim				
Estado de Conservação*:	1-Péssimo	2-Mau	3- Médio	4-Bom	5-Excelente
			X		
Processos:	S/i				
Intervenção:	Tipo de Intervenção: Intervenção ligeira				
	Estimativa Global: €				

* Não substitui a possível vistoria técnica a solicitar, aquando das ações de reabilitação, para efeitos de benefícios fiscais.



FICHA DE CARATERIZAÇÃO ORU

Identificação do Imóvel	Código de identificação na ORU	978			
Matriz:					
Localização:	Rua das Eiras, n.º 5				
		Legenda: Planta de localização do imóvel na ORU-s/escala			
Proprietário (s):	S/i				
Data de Construção:	1971 a 1980				
Área do terreno:	S/i				
Área coberta:	135,57m ²				
Área descoberta:	S/i				
N.º de Pisos Total	3				
Abaixo da cota de soleira	0				
Acima da cota de soleira	3				
Utilização:	Habitação				
N.º de fogos:	3				
Revestimento exterior:		Legenda: Fotografia do Imóvel			
Tipo	Reboco tradicional ou marmorite. Betão armado				
Cor	Branco e azul				
Cobertura	Inclinada – revestida a telhas cerâmicas ou de betão				
Vãos	Alumínio				
Anexos:	Não				
Estacionamento:	Não				
Acessibilidades:	Não				
Logradouro:	Não				
Muros:	Não				
Estado de Conservação*:	1-Péssimo	2-Mau	3- Médio	4-Bom	5-Excelente
			X		
Processos:	S/i				
Intervenção:	Tipo de Intervenção: Intervenção ligeira Estimativa Global: €				

* Não substitui a possível vistoria técnica a solicitar, aquando das ações de reabilitação, para efeitos de benefícios fiscais.



FICHA DE CARATERIZAÇÃO ORU



Identificação do Imóvel	Código de identificação na ORU	979			
Matriz:					
Localização:	Rua das Eiras/ Rua Paroquial				
					
	Legenda: Planta de localização do imóvel na ORU-s/escala				
Proprietário (s):	S/i				
Data de Construção:	1971 a 1980				
Área do terreno:	S/i				
Área coberta:	135,57m				
Área descoberta:	S/i				
N.º de Pisos Total	3				
Abaixo da cota de soleira	0				
Acima da cota de soleira	3				
Utilização:	Equipamento - Centro Social				
N.º de fogos:	0				
Revestimento exterior:					
Tipo	Reboco tradicional ou marmorite. Paredes de alvenaria, com placa				
Cor	Branco				
Cobertura	Inclinada – revestida a telhas cerâmicas ou de betão				
Vãos	Alumínio				
Anexos:	Não				
Estacionamento:	Não				
Acessibilidades:	Não				
Logradouro:	Não				
Muros:	Não				
Estado de Conservação*:	1-Péssimo	2-Mau	3- Médio	4-Bom	5-Excelente
Processos:	S/i				
Intervenção:	Tipo de Intervenção: Sem necessidade de intervenção				



Legenda: Fotografia do Imóvel

* Não substitui a possível vistoria técnica a solicitar, aquando das ações de reabilitação, para efeitos de benefícios fiscais.

FICHA DE CARATERIZAÇÃO ORU

Identificação do Imóvel	Código de identificação na ORU	980			
Matriz:					
Localização:	Rua Paroquial, n.º8/ 8A				
					
	Legenda: Planta de localização do imóvel na ORU-s/escala				
Proprietário (s):	Centro Social da Ericeira				
Data de Construção:	1946 a 1960				
Área do terreno:	S/i				
Área coberta:	261,51m ²				
Área descoberta:	S/i				
N.º de Pisos Total	4				
Abaixo da cota de soleira	0				
Acima da cota de soleira	4				
Utilização:	Equipamento - Centro Social				
N.º de fogos:	0				
Revestimento exterior:					
	Legenda: Fotografia do Imóvel				
Tipo	Reboco tradicional ou marmorite. Paredes de alvenaria, com placa				
Cor	Branco				
Cobertura	Inclinada – revestida a telhas cerâmicas ou de betão				
Vãos	Alumínio				
Anexos:	Não				
Estacionamento:	Não				
Acessibilidades:	Não				
Logradouro:	Não				
Muros:	Não				
Estado de Conservação*:	1-Péssimo	2-Mau	3- Médio	4-Bom	5-Excelente
				X	
Processos:	OP-211/2003: lic. obras n.º 520/2003 e lic. utilização n.º 657/2005 OP-213/2010: lic. obras n.º 72/2011 e lic. utilização n.º 35/2012				
Intervenção:	Sem necessidade de Intervenção				

* Não substitui a possível vistoria técnica a solicitar, aquando das ações de reabilitação, para efeitos de benefícios fiscais.



FICHA DE CARATERIZAÇÃO ORU

Identificação do Imóvel	Código de identificação na ORU	981			
Matriz:					
Localização:	Rua Paroquial				
		Legenda: Planta de localização do imóvel na ORU-s/escala			
Proprietário (s):	Centro Social da Ericeira				
Data de Construção:	S/i				
Área do terreno:	S/i				
Área coberta:	40,89m ²				
Área descoberta:	S/i				
N.º de Pisos Total	3				
Abaixo da cota de soleira	0				
Acima da cota de soleira	3				
Utilização:	Equipamento - Centro Social				
N.º de fogos:	0				
Revestimento exterior:		Legenda: Fotografia do Imóvel			
Tipo	Reboco tradicional ou marmorite. Paredes de alvenaria, com placa				
Cor	Branco				
Cobertura	Inclinada – revestida a telhas cerâmicas ou de betão				
Vãos	Alumínio				
Anexos:	Não				
Estacionamento:	Não				
Acessibilidades:	Não				
Logradouro:	Não				
Muros:	Não				
Estado de Conservação*:	1-Péssimo	2-Mau	3- Médio	4-Bom	5-Excelente
				X	
Processos:	OP-381/2010: lic. obras n.º 76/2011 e lic. utilização n.º 254/2013				
Intervenção:	Sem necessidade de intervenção				

* Não substitui a possível vistoria técnica a solicitar, aquando das ações de reabilitação, para efeitos de benefícios fiscais.



FICHA DE CARATERIZAÇÃO ORU

Identificação do Imóvel	Código de identificação na ORU	982			
Matriz:					
Localização:	Travessa do Estrela, n.º 2				
					
	Legenda: Planta de localização do imóvel na ORU-s/escala				
Proprietário (s):	S/i				
Data de Construção:	1919 a 1945				
Área do terreno:	S/i				
Área coberta:	49,49m ²				
Área descoberta:	S/i				
N.º de Pisos Total	2				
Abaixo da cota de soleira	0				
Acima da cota de soleira	2				
Utilização:	Habitação e comércio				
N.º de fogos:	1				
Revestimento exterior:					
Tipo	Reboco tradicional ou marmorite Paredes de alvenaria, com placa				
Cor	Branco				
Cobertura	Inclinada – revestida a telhas cerâmicas ou de betão				
Vãos	Alumínio				
Anexos:	Não				
Estacionamento:	Não				
Acessibilidades:	Não				
Logradouro:	Não				
Muros:	Não				
					
	Legenda: Fotografia do Imóvel				
Estado de Conservação*:	1-Péssimo	2-Mau	3- Médio	4-Bom	5-Excelente
Processos:	S/i				
Intervenção:	Tipo de Intervenção: Intervenção média Estimativa Global: €				

* Não substitui a possível vistoria técnica a solicitar, aquando das ações de reabilitação, para efeitos de benefícios fiscais.



FICHA DE CARATERIZAÇÃO ORU


Identificação do Imóvel	Código de identificação na ORU	983			
Matriz:					
Localização:	Travessa do Cotovelo, n.º 8				
					
	Legenda: Planta de localização do imóvel na ORU-s/escala				
Proprietário (s):	S/i				
Data de Construção:	1961 a 1970				
Área do terreno:	S/i				
Área coberta:	197058,71m ²				
Área descoberta:	S/i				
N.º de Pisos Total	3				
Abaixo da cota de soleira	0				
Acima da cota de soleira	3				
Utilização:	Habitação				
N.º de fogos:	3				
Revestimento exterior:					
Tipo	Reboco tradicional ou marmorite. Betão armado				
Cor	Branco e azul				
Cobertura	Inclinada – revestida a telhas cerâmicas ou de betão				
Vãos	Alumínio				
Anexos:	Não				
Estacionamento:	Não				
Acessibilidades:	Sim				
Logradouro:	Sim				
Muros:	Sim				
Estado de Conservação*:	1-Péssimo	2-Mau	3- Médio	4-Bom	5-Excelente
				X	
Processos:	S/i				
Intervenção:	Sem necessidade de intervenção				



Legenda: Fotografia do Imóvel

* Não substitui a possível vistoria técnica a solicitar, aquando das ações de reabilitação, para efeitos de benefícios fiscais.

FICHA DE CARATERIZAÇÃO ORU

Identificação do Imóvel	Código de identificação na ORU	984			
Matriz:					
Localização:	Travessa da Fontainha, n.º 12				
					
	Legenda: Planta de localização do imóvel na ORU-s/escala				
Proprietário (s):	Hélder Ferreira Baptista Viegas				
Data de Construção:	1961 a 1970				
Área do terreno:	S/i				
Área coberta:	74,37m ²				
Área descoberta:	S/i				
N.º de Pisos Total	3				
Abaixo da cota de soleira	0				
Acima da cota de soleira	3				
Utilização:	Habitação				
N.º de fogos:	2				
Revestimento exterior:					
Tipo	Reboco tradicional ou marmorite. Betão armado				
Cor	Branco				
Cobertura	Inclinada – revestida a telhas cerâmicas ou de betão				
Vãos	Madeira				
Anexos:	Não				
Estacionamento:	Não				
Acessibilidades:	Não				
Logradouro:	Não				
Muros:	Não				
Estado de Conservação*:	1-Péssimo	2-Mau	3- Médio	4-Bom	5-Excelente
		X			
Processos:	OP-324/1985: lic. obras n.º 1918/1985 e lic. utilização n.º 241/1987				
Intervenção:	Tipo de Intervenção: Intervenção média Estimativa Global: €				

**Legenda:** Fotografia do Imóvel

* Não substitui a possível vistoria técnica a solicitar, aquando das ações de reabilitação, para efeitos de benefícios fiscais.



FICHA DE CARATERIZAÇÃO ORU

Identificação do Imóvel	Código de identificação na ORU	985								
Matriz:										
Localização:	Travessa da Fontainha, n.º 10/ 10A									
										
Legenda: Planta de localização do imóvel na ORU-s/escala										
Proprietário (s):	Ermesilde dos Santos Matias Vitoriano									
Data de Construção:	1961 a 1970									
Área do terreno:	S/i									
Área coberta:	73,18m ²									
Área descoberta:	S/i									
N.º de Pisos Total	3									
Abaixo da cota de soleira	0									
Acima da cota de soleira	3									
Utilização:	Habitação									
N.º de fogos:	1									
Revestimento exterior:										
Tipo						Reboco tradicional ou marmorite. Betão armado				
Cor						Branco				
Cobertura						Inclinada – revestida a telhas cerâmicas ou de betão				
Vãos						Madeira				
Anexos:	Não									
Estacionamento:	Não									
Acessibilidades:	Não									
Logradouro:	Sim									
Muros:	Sim									
Estado de Conservação*:	1-Péssimo	2-Mau	3- Médio	4-Bom	5-Excelente					
		X								
Processos:	OP-8/1985: lic. obras n.º 698/1985 e lic. utilização n.º 189/1986 e 190/1986									
Intervenção:	Tipo de Intervenção: Intervenção média Estimativa Global: €									

* Não substitui a possível vistoria técnica a solicitar, aquando das ações de reabilitação, para efeitos de benefícios fiscais.



FICHA DE CARATERIZAÇÃO ORU

Identificação do Imóvel	Código de identificação na ORU	986			
Matriz:					
Localização:	Travessa da Fontainha, n.º 8				
					
	Legenda: Planta de localização do imóvel na ORU-s/escala				
Proprietário (s):	S/i				
Data de Construção:	1961 a 1970				
Área do terreno:	S/i				
Área coberta:	67,70m ²				
Área descoberta:	S/i				
N.º de Pisos Total	2				
Abaixo da cota de soleira	0				
Acima da cota de soleira	2				
Utilização:	Habitação				
N.º de fogos:	1				
Revestimento exterior:					
	Legenda: Fotografia do Imóvel				
Tipo	Reboco tradicional ou marmorite. Betão armado				
Cor	Branco e azul				
Cobertura	Inclinada – revestida a telhas cerâmicas ou de betão				
Vãos	Alumínio e madeira				
Anexos:	Não				
Estacionamento:	Não				
Acessibilidades:	Não				
Logradouro:	Não				
Muros:	Não				
Estado de Conservação*:	1-Péssimo	2-Mau	3- Médio	4-Bom	5-Excelente
				X	
Processos:	S/i				
Intervenção:	Sem necessidade de intervenção				

* Não substitui a possível vistoria técnica a solicitar, aquando das ações de reabilitação, para efeitos de benefícios fiscais.



FICHA DE CARATERIZAÇÃO ORU

Identificação do Imóvel	Código de identificação na ORU	987			
Matriz:					
Localização:	Rua do Rio Calvo, n.º 13				
					
	Legenda: Planta de localização do imóvel na ORU-s/escala				
Proprietário (s):	Irmãos Clementes – Construção Civil, Lda				
Data de Construção:	S/i				
Área do terreno:	S/i				
Área coberta:	66,43m ²				
Área descoberta:	S/i				
N.º de Pisos Total	2				
Abaixo da cota de soleira	0				
Acima da cota de soleira	2				
Utilização:	Habitação				
N.º de fogos:	1				
Revestimento exterior:	Legenda: Fotografia do Imóvel				
Tipo	Reboco tradicional ou marmorite				
Cor	Branco e azul				
Cobertura	Inclinada – revestida a telhas cerâmicas ou de betão				
Vãos	Alumínio				
Anexos:	Não				
Estacionamento:	Não				
Acessibilidades:	Não				
Logradouro:	Sim				
Muros:	Sim				
Estado de Conservação*:	1-Péssimo	2-Mau	3- Médio	4-Bom	5-Excelente
					X
Processos:	OP-41/2014: lic. obras n.º 59/2015 e lic. utilização n.º 378/2016				
Intervenção:	Sem necessidade de intervenção				

* Não substitui a possível vistoria técnica a solicitar, aquando das ações de reabilitação, para efeitos de benefícios fiscais.



FICHA DE CARATERIZAÇÃO ORU

Identificação do Imóvel	Código de identificação na ORU	988			
Matriz:					
Localização:	Rua do Rio Calvo, n.º 11				
					
	Legenda: Planta de localização do imóvel na ORU-s/escala				
Proprietário (s):	Irmãos Clementes – Construção Civil, Lda				
Data de Construção:	S/i				
Área do terreno:	S/i				
Área coberta:	52,82m ²				
Área descoberta:	S/i				
N.º de Pisos Total	2				
Abaixo da cota de soleira	0				
Acima da cota de soleira	2				
Utilização:	Habitação				
N.º de fogos:	1				
Revestimento exterior:					
	Legenda: Fotografia do Imóvel				
Tipo	Reboco tradicional ou marmorite				
Cor	Branco e azul				
Cobertura	Inclinada – revestida a telhas cerâmicas ou de betão				
Vãos	Alumínio				
Anexos:	Não				
Estacionamento:	Não				
Acessibilidades:	Não				
Logradouro:	Não				
Muros:	Não				
Estado de Conservação*:	1-Péssimo	2-Mau	3- Médio	4-Bom	5-Excelente
					X
Processos:	OP-41/2014: lic. obras n.º 59/2015 e lic. utilização n.º 378/2016				
Intervenção:	Sem necessidade de intervenção				

* Não substitui a possível vistoria técnica a solicitar, aquando das ações de reabilitação, para efeitos de benefícios fiscais.



FICHA DE CARATERIZAÇÃO ORU

Identificação do Imóvel	Código de identificação na ORU	989			
Matriz:					
Localização:	Rua do Rio Calvo, n.º 9				
	 <p>Legenda: Planta de localização do imóvel na ORU-s/escala</p>				
Proprietário (s):	Manuel Rodrigues Branco				
Data de Construção:	S/i				
Área do terreno:	S/i				
Área coberta:	S/i				
Área descoberta:	S/i				
N.º de Pisos Total	2				
Abaixo da cota de soleira	0				
Acima da cota de soleira	2				
Utilização:	Habitação				
N.º de fogos:					
Revestimento exterior:					
Tipo	Reboco tradicional ou marmorite				
Cor	Branco e azul				
Cobertura	Inclinada – revestida a telhas cerâmicas ou de betão				
Vãos	Alumínio				
Anexos:	Não				
Estacionamento:	Não				
Acessibilidades:	Não				
Logradouro:	Não				
Muros:	Não				
Estado de Conservação*:	1-Péssimo	2-Mau	3- Médio	4-Bom	5-Excelente
				X	
Processos:	Capa branca, lic. obras n.º 122/1956 e lic. utilização n.º 675/1956				
Intervenção:	Tipo de Intervenção: Intervenção Estimativa Global:				

**Legenda:** Fotografia do Imóvel

* Não substitui a possível vistoria técnica a solicitar, aquando das ações de reabilitação, para efeitos de benefícios fiscais.



FICHA DE CARATERIZAÇÃO ORU

Identificação do Imóvel	Código de identificação na ORU	990			
Matriz:					
Localização:	Rua do Rio Calvo, n.º 7				
	 <p style="text-align: right;">Legenda: Planta de localização do imóvel na ORU-s/escala</p>				
Proprietário (s):	Manuel Rodrigues Branco				
Data de Construção:	1946 a 1960				
Área do terreno:	S/i				
Área coberta:	79,45m ²				
Área descoberta:	S/i				
N.º de Pisos Total	1				
Abaixo da cota de soleira	0				
Acima da cota de soleira	1				
Utilização:	Habitação				
N.º de fogos:	1				
Revestimento exterior:					
Tipo	Reboco tradicional ou marmorite. Paredes de alvenaria, com placa				
Cor	Rosa				
Cobertura	Inclinada – revestida a telhas cerâmicas ou de betão				
Vãos	Madeira				
Anexos:	Não				
Estacionamento:	Não				
Acessibilidades:	Não				
Logradouro:	Sim				
Muros:	Não				
Estado de Conservação*:	1-Péssimo	2-Mau	3- Médio	4-Bom	5-Excelente
		X			
Processos:	Capa branca, lic. obras n.º 122/1956 e lic. utilização n.º 675/1956				
Intervenção:	Tipo de Intervenção: Intervenção média Estimativa Global: €				

**Legenda:** Fotografia do Imóvel

* Não substitui a possível vistoria técnica a solicitar, aquando das ações de reabilitação, para efeitos de benefícios fiscais.

FICHA DE CARATERIZAÇÃO ORU

Identificação do Imóvel	Código de identificação na ORU	991			
Matriz:					
Localização:	Rua do Rio Calvo				
		<p>Legenda: Planta de localização do imóvel na ORU-s/escala</p>			
Proprietário (s):	S/i				
Data de Construção:	S/i				
Área do terreno:	S/i				
Área coberta:	S/i				
Área descoberta:	S/i				
N.º de Pisos Total	0				
Abaixo da cota de soleira	0				
Acima da cota de soleira	0				
Utilização:	S/i				
N.º de fogos:					
Revestimento exterior:					
Tipo	Reboco tradicional ou marmorite				
Cor	Branco				
Cobertura	S/i				
Vãos	S/i				
Anexos:	Não				
Estacionamento:	Não				
Acessibilidades:	Não				
Logradouro:	Sim				
Muros:	Sim				
Estado de Conservação*:	1-Péssimo	2-Mau	3- Médio	4-Bom	5-Excelente
		X			
Processos:	S/i				
Intervenção:	Tipo de Intervenção: Intervenção média Estimativa Global: €				

* Não substitui a possível vistoria técnica a solicitar, aquando das ações de reabilitação, para efeitos de benefícios fiscais.

FICHA DE CARATERIZAÇÃO ORU

Identificação do Imóvel	Código de identificação na ORU	992			
Matriz:					
Localização:	Rua do Rio Calvo				
					
Legenda: Planta de localização do imóvel na ORU-s/escala					
Proprietário (s):	S/i				
Data de Construção:	1971 a 1980				
Área do terreno:	S/i				
Área coberta:	21,64m ²				
Área descoberta:	S/i				
N.º de Pisos Total	1				
Abaixo da cota de soleira	0				
Acima da cota de soleira	1				
Utilização:	Garagem				
N.º de fogos:	0				
Revestimento exterior:	Legenda: Fotografia do Imóvel				
Tipo	Reboco tradicional ou marmorite. Betão armado				
Cor	Branco				
Cobertura	Inclinada – revestida a telhas cerâmicas ou de betão				
Vãos	Alumínio				
Anexos:	Não				
Estacionamento:	Não (Garagem)				
Acessibilidades:	Não				
Logradouro:	Sim				
Muros:	Não				
Estado de Conservação*:	1-Péssimo	2-Mau	3- Médio	4-Bom	5-Excelente
		X			
Processos:	S/i				
Intervenção:	Tipo de Intervenção: Intervenção médio				
	Estimativa Global: €				

Legenda: Fotografia do Imóvel



* Não substitui a possível vistoria técnica a solicitar, aquando das ações de reabilitação, para efeitos de benefícios fiscais.


FICHA DE CARATERIZAÇÃO ORU

Identificação do Imóvel	Código de identificação na ORU	993			
Matriz:					
Localização:	Rua das Eiras, n.º 25				
					
	Legenda: Planta de localização do imóvel na ORU-s/escala				
Proprietário (s):	S/i				
Data de Construção:	1946 a 1960				
Área do terreno:	S/i				
Área coberta:	154,94m ²				
Área descoberta:	S/i				
N.º de Pisos Total	2				
Abaixo da cota de soleira	0				
Acima da cota de soleira	2				
Utilização:	Habitação				
N.º de fogos:	4				
Revestimento exterior:	Legenda: Fotografia do Imóvel				
Tipo	Reboco tradicional ou marmorite. Paredes de alvenaria, com placa				
Cor	Cinzento				
Cobertura	Inclinada – revestida a telhas cerâmicas ou de betão				
Vãos	Madeira				
Anexos:	Sim				
Estacionamento:	Não				
Acessibilidades:	Não				
Logradouro:	Sim				
Muros:	Não				
Estado de Conservação*:	1-Péssimo	2-Mau	3- Médio	4-Bom	5-Excelente
		X			
Processos:	S/i				
Intervenção:	Tipo de Intervenção: Intervenção média Estimativa Global: €				

* Não substitui a possível vistoria técnica a solicitar, aquando das ações de reabilitação, para efeitos de benefícios fiscais.



FICHA DE CARATERIZAÇÃO ORU

Identificação do Imóvel	Código de identificação na ORU	994			
Matriz:					
Localização:	Rua das Eiras, n.º 23				
					
Legenda: Planta de localização do imóvel na ORU-s/escala					
Proprietário (s):	S/i				
Data de Construção:	1946 a 1960				
Área do terreno:	S/i				
Área coberta:	67,21m ²				
Área descoberta:	S/i				
N.º de Pisos Total	2				
Abaixo da cota de soleira	0				
Acima da cota de soleira	2				
Utilização:	Habitação				
N.º de fogos:	1				
Revestimento exterior:					
Tipo	Reboco tradicional ou marmorite Paredes de alvenaria, com placa				
Cor	Branco				
Cobertura	Inclinada – revestida a telhas cerâmicas ou de betão				
Vãos	Alumínio e madeira				
Anexos:	Não				
Estacionamento:	Não				
Acessibilidades:	Não				
Logradouro:	Sim				
Muros:	Não				
					
Legenda: Fotografia do Imóvel					
Estado de Conservação*:	1-Péssimo	2-Mau	3- Médio	4-Bom	5-Excelente
Processos:	S/i				
Intervenção:	Tipo de Intervenção: Intervenção ligeira Estimativa Global: €				

* Não substitui a possível vistoria técnica a solicitar, aquando das ações de reabilitação, para efeitos de benefícios fiscais.



FICHA DE CARATERIZAÇÃO ORU

Identificação do Imóvel	Código de identificação na ORU	995			
Matriz:					
Localização:	Ruas das Eiras				
					
Legenda: Planta de localização do imóvel na ORU-s/escala					
Proprietário (s):	S/i				
Data de Construção:	1946 a 1960				
Área do terreno:	S/i				
Área coberta:	47,57m ²				
Área descoberta:	S/i				
N.º de Pisos Total	1				
Abaixo da cota de soleira	0				
Acima da cota de soleira	1				
Utilização:	Habitação				
N.º de fogos:	1				
Revestimento exterior:	Legenda: Fotografia do Imóvel				
Tipo	Reboco tradicional ou marmorite. Paredes de alvenaria, com placa				
Cor	Branco e azul				
Cobertura	Inclinada – revestida a telhas cerâmicas ou de betão				
Vãos	Madeira				
Anexos:	Não				
Estacionamento:	Não				
Acessibilidades:	Não				
Logradouro:	Não				
Muros:	Não				
Estado de Conservação*:	1-Péssimo	2-Mau	3- Médio	4-Bom	5-Excelente
			X		
Processos:	S/i				
Intervenção:	Tipo de Intervenção: Intervenção ligeira Estimativa Global: €				

* Não substitui a possível vistoria técnica a solicitar, aquando das ações de reabilitação, para efeitos de benefícios fiscais.





FICHA DE CARATERIZAÇÃO ORU

Identificação do Imóvel	Código de identificação na ORU	996			
Matriz:					
Localização:	Travessa do Cotovelo, n.º 2				
					
Legenda: Planta de localização do imóvel na ORU-s/escala					
Proprietário (s):	S/i				
Data de Construção:	S/i				
Área do terreno:	S/i				
Área coberta:	26,14m ²				
Área descoberta:	S/i				
N.º de Pisos Total	1				
Abaixo da cota de soleira	0				
Acima da cota de soleira	1				
Utilização:	Comércio				
N.º de fogos:	1				
Revestimento exterior:					
Legenda: Fotografia do Imóvel					
Tipo	Reboco tradicional ou marmorite				
Cor	Branco e azul				
Cobertura	Inclinada – revestida a telhas cerâmicas ou de betão				
Vãos	Alumínio				
Anexos:	Não				
Estacionamento:	Não				
Acessibilidades:	Não				
Logradouro:	Não				
Muros:	Não				
Estado de Conservação*:	1-Péssimo	2-Mau	3- Médio	4-Bom	5-Excelente
			X		
Processos:	S/i				
Intervenção:	Tipo de Intervenção: Intervenção ligeira				
	Estimativa Global: €				

* Não substitui a possível vistoria técnica a solicitar, aquando das ações de reabilitação, para efeitos de benefícios fiscais.



FICHA DE CARATERIZAÇÃO ORU

Identificação do Imóvel	Código de identificação na ORU	997			
Matriz:					
Localização:	Travessa do Cotovelo				
					
	Legenda: Planta de localização do imóvel na ORU-s/escala				
Proprietário (s):	S/i				
Data de Construção:	1946 a 1960				
Área do terreno:	S/i				
Área coberta:	55,12m ²				
Área descoberta:	S/i				
N.º de Pisos Total	2				
Abaixo da cota de soleira	0				
Acima da cota de soleira	2				
Utilização:	Habitação				
N.º de fogos:	1				
Revestimento exterior:					
Tipo	Reboco tradicional ou marmorite Betão armado				
Cor	Branco e azul				
Cobertura	Inclinada – revestida a telhas cerâmicas ou de betão				
Vãos	Alumínio				
Anexos:	Não				
Estacionamento:	Não				
Acessibilidades:	Não				
Logradouro:	Não				
Muros:	Não				
					
	Legenda: Fotografia do Imóvel				
Estado de Conservação*:	1-Péssimo	2-Mau	3- Médio	4-Bom	5-Excelente
				X	
Processos:	S/i				
Intervenção:	Sem necessidade de intervenção				

* Não substitui a possível vistoria técnica a solicitar, aquando das ações de reabilitação, para efeitos de benefícios fiscais.

FICHA DE CARATERIZAÇÃO ORU

Identificação do Imóvel	Código de identificação na ORU	998			
Matriz:					
Localização:	Travessa do Cotovelo, n.º 5				
					
	Legenda: Planta de localização do imóvel na ORU-s/escala				
Proprietário (s):	S/i				
Data de Construção:	1981 a 1990				
Área do terreno:	S/i				
Área coberta:	71,38m ²				
Área descoberta:	S/i				
N.º de Pisos Total	1				
Abaixo da cota de soleira	0				
Acima da cota de soleira	1				
Utilização:	Habitação				
N.º de fogos:	1				
Revestimento exterior:					
	Legenda: Fotografia do Imóvel				
Tipo	Reboco tradicional ou marmorite. Betão armado				
Cor	Branco e azul				
Cobertura	Inclinada – revestida a telhas cerâmicas ou de betão				
Vãos	Madeira				
Anexos:	Não				
Estacionamento:	Não				
Acessibilidades:	Não				
Logradouro:	Sim				
Muros:	Não				
Estado de Conservação*:	1-Péssimo	2-Mau	3- Médio	4-Bom	5-Excelente
			X		
Processos:	S/i				
Intervenção:	Tipo de Intervenção: Intervenção ligeira Estimativa Global: €				

* Não substitui a possível vistoria técnica a solicitar, aquando das ações de reabilitação, para efeitos de benefícios fiscais.





FICHA DE CARATERIZAÇÃO ORU

Identificação do Imóvel	Código de identificação na ORU	999			
Matriz:					
Localização:	Rua de S. Félix, n.º 6				
					
	Legenda: Planta de localização do imóvel na ORU-s/escala				
Proprietário (s):	S/i				
Data de Construção:	1961 a 1970				
Área do terreno:	S/i				
Área coberta:	75,04m ²				
Área descoberta:	S/i				
N.º de Pisos Total	3				
Abaixo da cota de soleira	0				
Acima da cota de soleira	3				
Utilização:	Habitação				
N.º de fogos:	3				
Revestimento exterior:					
Tipo	Reboco tradicional ou marmorite. Betão armado				
Cor	Bege				
Cobertura	Inclinada – revestida a telhas cerâmicas ou de betão				
Vãos	Alumínio				
Anexos:	Não				
Estacionamento:	Não				
Acessibilidades:	Não				
Logradouro:	Não				
Muros:	Não				
Estado de Conservação*:	1-Péssimo	2-Mau	3- Médio	4-Bom	5-Excelente
			X		
Processos:	S/i				
Intervenção:	Tipo de Intervenção: Intervenção ligeira				
	Estimativa Global: €				

**Legenda:** Fotografia do Imóvel

* Não substitui a possível vistoria técnica a solicitar, aquando das ações de reabilitação, para efeitos de benefícios fiscais.



FICHA DE CARATERIZAÇÃO ORU

Identificação do Imóvel	Código de identificação na ORU	1000			
Matriz:					
Localização:	Rua das Eiras, n.º 8				
		Legenda: Planta de localização do imóvel na ORU-s/escala			
Proprietário (s):	Humberto Manuel Faustino Pereira				
Data de Construção:	Em construção				
Área do terreno:	S/i				
Área coberta:	42,80m ²				
Área descoberta:	S/i				
N.º de Pisos Total	2				
Abaixo da cota de soleira	0				
Acima da cota de soleira	2				
Utilização:	Habitação				
N.º de fogos:	1				
Revestimento exterior:		Legenda: Fotografia do Imóvel anterior à construção			
Tipo	Reboco tradicional ou marmorite. Betão armado				
Cor	Em construção				
Cobertura	Inclinada – revestida a telhas cerâmicas ou de betão				
Vãos	Alumínio				
Anexos:	Não				
Estacionamento:	Não				
Acessibilidades:	Sim				
Logradouro:	Não				
Muros:	Não				
Estado de Conservação*:	1-Péssimo	2-Mau	3- Médio	4-Bom	5-Excelente
Processos:	OP-227/2017				
Intervenção:	Em construção				

* Não substitui a possível vistoria técnica a solicitar, aquando das ações de reabilitação, para efeitos de benefícios fiscais.



FICHA DE CARATERIZAÇÃO ORU

Identificação do Imóvel	Código de identificação na ORU	1001			
Matriz:					
Localização:	Rua das Eiras, n.º 10				
					
	Legenda: Planta de localização do imóvel na ORU-s/escala				
Proprietário (s):	S/i				
Data de Construção:	1971 a 1980				
Área do terreno:	S/i				
Área coberta:	50,92m				
Área descoberta:	S/i				
N.º de Pisos Total	2				
Abaixo da cota de soleira	0				
Acima da cota de soleira	2				
Utilização:	Habitação				
N.º de fogos:	3				
Revestimento exterior:					
Tipo	Reboco tradicional ou marmorite Betão armado				
Cor	Bege				
Cobertura	Inclinada – revestida a telhas cerâmicas ou de betão				
Vãos	Madeira				
Anexos:	Não				
Estacionamento:	Não				
Acessibilidades:	Não				
Logradouro:	Não				
Muros:	Não				
					
	Legenda: Fotografia do Imóvel				
Estado de Conservação*:	1-Péssimo	2-Mau	3- Médio	4-Bom	5-Excelente
Processos:	S/i				
Intervenção:	Tipo de Intervenção: Intervenção média Estimativa Global: €				

* Não substitui a possível vistoria técnica a solicitar, aquando das ações de reabilitação, para efeitos de benefícios fiscais.



FICHA DE CARATERIZAÇÃO ORU

Identificação do Imóvel	Código de identificação na ORU	1002			
Matriz:					
Localização:	Rua das Eiras, n.º 12				
					
	Legenda: Planta de localização do imóvel na ORU-s/escala				
Proprietário (s):	S/i				
Data de Construção:	1961 a 1970				
Área do terreno:	S/i				
Área coberta:	84,97m ²				
Área descoberta:	S/i				
N.º de Pisos Total	3				
Abaixo da cota de soleira	0				
Acima da cota de soleira	3				
Utilização:	Habitação				
N.º de fogos:	3				
Revestimento exterior:					
Tipo	Reboco tradicional ou marmorite Paredes de alvenaria, com placa				
Cor	Branco				
Cobertura	Inclinada – revestida a telhas cerâmicas ou de betão				
Vãos	Alumínio				
Anexos:	Não				
Estacionamento:	Não				
Acessibilidades:	Não				
Logradouro:	Sim				
Muros:	Sim				
					
	Legenda: Fotografia do Imóvel				
Estado de Conservação*:	1-Péssimo	2-Mau	3- Médio	4-Bom	5-Excelente
			X		
Processos:	S/i				
Intervenção:	Tipo de Intervenção: Intervenção ligeira Estimativa Global: €				

* Não substitui a possível vistoria técnica a solicitar, aquando das ações de reabilitação, para efeitos de benefícios fiscais.



FICHA DE CARATERIZAÇÃO ORU

Identificação do Imóvel	Código de identificação na ORU	1003			
Matriz:					
Localização:	Rua das Eiras				
					
	Legenda: Planta de localização do imóvel na ORU-s/escala				
Proprietário (s):	S/i				
Data de Construção:	1961 a 1970				
Área do terreno:	S/i				
Área coberta:	77,56m ²				
Área descoberta:	S/i				
N.º de Pisos Total	3				
Abaixo da cota de soleira	0				
Acima da cota de soleira	3				
Utilização:	Habitação				
N.º de fogos:	3				
Revestimento exterior:					
Tipo	Reboco tradicional ou marmorite				
Cor	Bege				
Cobertura	Inclinada – revestida a telhas cerâmicas ou de betão				
Vãos	Alumínio e madeira				
Anexos:	Não				
Estacionamento:	Não				
Acessibilidades:	Não				
Logradouro:	Não				
Muros:	Não				
					
	Legenda: Fotografia do Imóvel				
Estado de Conservação*:	1-Péssimo	2-Mau	3- Médio	4-Bom	5-Excelente
			X		
Processos:	S/i				
Intervenção:	Tipo de Intervenção: Intervenção ligeira				
	Estimativa Global: €				

* Não substitui a possível vistoria técnica a solicitar, aquando das ações de reabilitação, para efeitos de benefícios fiscais.



FICHA DE CARATERIZAÇÃO ORU

Identificação do Imóvel	Código de identificação na ORU	1004			
Matriz:					
Localização:	Rua das Eiras, n.º 16				
					
	Legenda: Planta de localização do imóvel na ORU-s/escala				
Proprietário (s):	Hélder Lopes Mota				
Data de Construção:	1971 a 1980				
Área do terreno:	S/i				
Área coberta:	56,01m ²				
Área descoberta:	S/i				
N.º de Pisos Total	1				
Abaixo da cota de soleira	0				
Acima da cota de soleira	1				
Utilização:	Habitação				
N.º de fogos:	1				
Revestimento exterior:					
Tipo	Reboco tradicional ou marmorite. Betão armado				
Cor	Branco e azul				
Cobertura	Inclinada – revestida a telhas cerâmicas ou de betão				
Vãos	Alumínio				
Anexos:	Sim				
Estacionamento:	Não				
Acessibilidades:	Não				
Logradouro:	Não				
Muros:	Sim				
Estado de Conservação*:	1-Péssimo	2-Mau	3- Médio	4-Bom	5-Excelente
		X			
Processos:	OP-369/1979: lic. obras n.º 207/1980 e lic. utilização n.º 342/1983				
Intervenção:	Tipo de Intervenção: Intervenção média Estimativa Global: €				



Legenda: Fotografia do Imóvel

* Não substitui a possível vistoria técnica a solicitar, aquando das ações de reabilitação, para efeitos de benefícios fiscais.

FICHA DE CARATERIZAÇÃO ORU

Identificação do Imóvel	Código de identificação na ORU	1005			
Matriz:					
Localização:	Rua das Eiras, n.º 18				
					
	Legenda: Planta de localização do imóvel na ORU-s/escala				
Proprietário (s):	S/i				
Data de Construção:	1971 a 1980				
Área do terreno:	S/i				
Área coberta:	S/i				
Área descoberta:	S/i				
N.º de Pisos Total	2				
Abaixo da cota de soleira	0				
Acima da cota de soleira	2				
Utilização:	Habitação				
N.º de fogos:	1				
Revestimento exterior:					
Tipo	Reboco tradicional ou marmorite. Betão armado				
Cor	Branco e azul				
Cobertura	Inclinada – revestida a telhas cerâmicas ou de betão				
Vãos	Alumínio				
Anexos:	Não				
Estacionamento:	Não				
Acessibilidades:	Não				
Logradouro:	Sim				
Muros:	Sim				
Estado de Conservação*:	1-Péssimo	2-Mau	3- Médio	4-Bom	5-Excelente
				X	
Processos:	S/i				
Intervenção:	Sem necessidade de intervenção				

**Legenda:** Fotografia do Imóvel

* Não substitui a possível vistoria técnica a solicitar, aquando das ações de reabilitação, para efeitos de benefícios fiscais.



FICHA DE CARATERIZAÇÃO ORU

Identificação do Imóvel	Código de identificação na ORU	1006			
Matriz:					
Localização:	Rua das Eiras, n.º 20/ Rua de S. Félix, n.º 13				
					
	Legenda: Planta de localização do imóvel na ORU-s/escala				
Proprietário (s):	S/i				
Data de Construção:	1971 a 1980				
Área do terreno:	S/i				
Área coberta:	56,00m ²				
Área descoberta:	S/i				
N.º de Pisos Total	2				
Abaixo da cota de soleira	0				
Acima da cota de soleira	2				
Utilização:	Habitação				
N.º de fogos:	1				
Revestimento exterior:					
Tipo	Reboco tradicional ou marmorite Betão armado				
Cor	Branco				
Cobertura	Inclinada – revestida a telhas cerâmicas ou de betão				
Vãos	Alumínio				
Anexos:	Não				
Estacionamento:	Não				
Acessibilidades:	Não				
Logradouro:	Não				
Muros:	Não				
					
	Legenda: Fotografia do Imóvel				
Estado de Conservação*:	1-Péssimo	2-Mau	3- Médio	4-Bom	5-Excelente
				X	
Processos:	S/i				
Intervenção:	Sem necessidade de intervenção				

* Não substitui a possível vistoria técnica a solicitar, aquando das ações de reabilitação, para efeitos de benefícios fiscais.




FICHA DE CARATERIZAÇÃO ORU

Identificação do Imóvel	Código de identificação na ORU	1007			
Matriz:					
Localização:	Rua de S. Félix, n.º 22				
		<p>Legenda: Planta de localização do imóvel na ORU-s/escala</p>			
Proprietário (s):	S/i				
Data de Construção:	1961 a 1970				
Área do terreno:	S/i				
Área coberta:	69,11m ²				
Área descoberta:	S/i				
N.º de Pisos Total	3				
Abaixo da cota de soleira	0				
Acima da cota de soleira	3				
Utilização:	Habitação				
N.º de fogos:	1				
Revestimento exterior:					
Tipo	Reboco tradicional ou marmorite. Betão armado				
Cor	Bege				
Cobertura	Inclinada – revestida a telhas cerâmicas ou de betão				
Vãos	Alumínio e madeira				
Anexos:	Não				
Estacionamento:	Não				
Acessibilidades:	Não				
Logradouro:	Não				
Muros:	Não				
					
		<p>Legenda: Fotografia do Imóvel</p>			
Estado de Conservação*:	1-Péssimo	2-Mau	3- Médio	4-Bom	5-Excelente
			X		
Processos:	S/i				
Intervenção:	Tipo de Intervenção: Intervenção ligeira				
	Estimativa Global: €				

* Não substitui a possível vistoria técnica a solicitar, aquando das ações de reabilitação, para efeitos de benefícios fiscais.



FICHA DE CARATERIZAÇÃO ORU

Identificação do Imóvel	Código de identificação na ORU	1008			
Matriz:					
Localização:	Rua de S. Félix, n.º 5				
					
	Legenda: Planta de localização do imóvel na ORU-s/escala				
Proprietário (s):	S/i				
Data de Construção:	1971 a 1980				
Área do terreno:	S/i				
Área coberta:	68,93m ²				
Área descoberta:	S/i				
N.º de Pisos Total	1				
Abaixo da cota de soleira	0				
Acima da cota de soleira	1				
Utilização:	Habitação				
N.º de fogos:	1				
Revestimento exterior:					
		Legenda: Fotografia do Imóvel			
Tipo	Reboco tradicional ou marmorite. Paredes de alvenaria, com placa				
Cor	Branco e azul				
Cobertura	Inclinada – revestida a telhas cerâmicas ou de betão				
Vãos	Madeira				
Anexos:	Não				
Estacionamento:	Não				
Acessibilidades:	Não				
Logradouro:	Não				
Muros:	Não				
Estado de Conservação*:	1-Péssimo	2-Mau	3- Médio	4-Bom	5-Excelente
	X				
Processos:	S/i				
Intervenção:	Tipo de Intervenção: Grande intervenção				
	Estimativa Global: €				

* Não substitui a possível vistoria técnica a solicitar, aquando das ações de reabilitação, para efeitos de benefícios fiscais.




FICHA DE CARATERIZAÇÃO ORU

Identificação do Imóvel	Código de identificação na ORU	1009			
Matriz:					
Localização:	Rua de S. Félix, n.º 1/ 3				
					
	Legenda: Planta de localização do imóvel na ORU-s/escala				
Proprietário (s):	S/i				
Data de Construção:	1971 a 1980				
Área do terreno:	S/i				
Área coberta:	58,72m ²				
Área descoberta:	S/i				
N.º de Pisos Total	2				
Abaixo da cota de soleira	0				
Acima da cota de soleira	2				
Utilização:	Habitação				
N.º de fogos:	2				
					
	Legenda: Fotografia do Imóvel				
Revestimento exterior:					
Tipo	Reboco tradicional ou marmorite. Betão armado				
Cor	Branco				
Cobertura	Inclinada – revestida a telhas cerâmicas ou de betão				
Vãos	Alumínio				
Anexos:	Não				
Estacionamento:	Não				
Acessibilidades:	Não				
Logradouro:	Não				
Muros:	Não				
Estado de Conservação*:	1-Péssimo	2-Mau	3- Médio	4-Bom	5-Excelente
					X
Processos:	S/i				
Intervenção:	Tipo de Intervenção: Sem necessidade de intervenção				

* Não substitui a possível vistoria técnica a solicitar, aquando das ações de reabilitação, para efeitos de benefícios fiscais.



FICHA DE CARATERIZAÇÃO ORU

Identificação do Imóvel	Código de Identificação na ORU	1010			
Matriz:					
Localização:	Rua Paroquial, n.º 2/ 2A				
					
	Legenda: Planta de localização do imóvel na ORU-s/escala				
Proprietário (s):	S/i				
Data de Construção:	1919 a 1945				
Área do terreno:	S/i				
Área coberta:	214,50m ²				
Área descoberta:	S/i				
N.º de Pisos Total	1				
Abaixo da cota de soleira	0				
Acima da cota de soleira	1				
Utilização:	Habitação				
N.º de fogos:	1				
Revestimento exterior:	Legenda: Fotografia do Imóvel				
Tipo	Reboco tradicional ou marmorite. Paredes de alvenaria, com placa				
Cor	Branco e azul				
Cobertura	Inclinada – revestida a telhas cerâmicas ou de betão				
Vãos	Madeira				
Anexos:	Não				
Estacionamento:	Não				
Acessibilidades:	Não				
Logradouro:	Sim				
Muros:	Sim				
Estado de Conservação*:	1-Péssimo	2-Mau	3- Médio	4-Bom	5-Excelente
		X			
Processos:	S/i				
Intervenção:	Tipo de Intervenção: Intervenção média Estimativa Global: €				

* Não substitui a possível vistoria técnica a solicitar, aquando das ações de reabilitação, para efeitos de benefícios fiscais.




FICHA DE CARATERIZAÇÃO ORU


Identificação do Imóvel	Código de identificação na ORU	1011			
Matriz:					
Localização:	Rua Paroquial, n.º 4/ 4A				
	 <p style="text-align: center;">Legenda: Planta de localização do imóvel na ORU-s/escala</p>				
Proprietário (s):	S/i	 <p style="text-align: right;">Legenda: Fotografia do Imóvel</p>			
Data de Construção:	1919 a 1945				
Área do terreno:	S/i				
Área coberta:	117,19m ²				
Área descoberta:	S/i				
N.º de Pisos Total	2				
Abaixo da cota de soleira	0				
Acima da cota de soleira	2				
Utilização:	Habitação				
N.º de fogos:	2				
Revestimento exterior:					
Tipo	Reboco tradicional ou marmorite. Paredes de alvenaria, com placa				
Cor	Branco e azul				
Cobertura	Inclinada – revestida a telhas cerâmicas ou de betão				
Vãos	Madeira				
Anexos:	Não				
Estacionamento:	Não				
Acessibilidades:	Não				
Logradouro:	Sim				
Muros:	Não				
Estado de Conservação*:	1-Péssimo	2-Mau	3- Médio	4-Bom	5-Excelente
		X			
Processos:	S/i				
Intervenção:	Tipo de Intervenção: Intervenção média Estimativa Global: €				

* Não substitui a possível vistoria técnica a solicitar, aquando das ações de reabilitação, para efeitos de benefícios fiscais.



FICHA DE CARATERIZAÇÃO ORU

Identificação do Imóvel	Código de identificação na ORU	1012			
Matriz:					
Localização:	Rua das Eiras, n.º 2/ 2A				
					
	Legenda: Planta de localização do imóvel na ORU-s/escala				
Proprietário (s):	Joaquim de Almeida Marrão Júnior				
Data de Construção:	72,51 m ²				
Área do terreno:	S/i				
Área coberta:	S/i				
Área descoberta:	S/i				
N.º de Pisos Total	1				
Abaixo da cota de soleira	0				
Acima da cota de soleira	1				
Utilização:	Garagem				
N.º de fogos:	0				
Revestimento exterior:					
Tipo	Reboco tradicional ou marmorite				
Cor	Branco e azul				
Cobertura	Inclinada – revestida a telhas cerâmicas ou de betão				
Vãos	S/i				
Anexos:	Não				
Estacionamento:	Não (Garagem)				
Acessibilidades:	Não				
Logradouro:	Sim				
Muros:	Sim				
Estado de Conservação*:	1-Péssimo	2-Mau	3- Médio	4-Bom	5-Excelente
		X			
Processos:	RO-539/1998				
Intervenção:	Tipo de Intervenção: Intervenção média Estimativa Global: €				

**Legenda:** Fotografia do Imóvel

* Não substitui a possível vistoria técnica a solicitar, aquando das ações de reabilitação, para efeitos de benefícios fiscais.

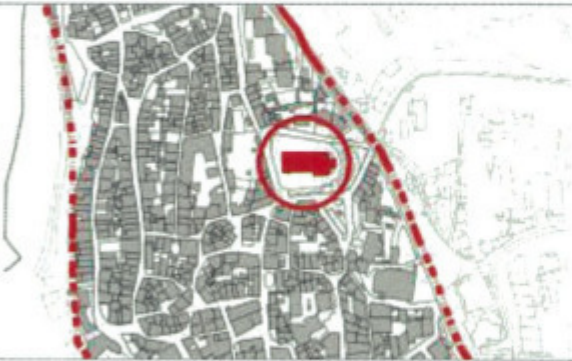

FICHA DE CARATERIZAÇÃO ORU

Identificação do Imóvel	Código de identificação na ORU	1013			
Matriz:					
Localização:	Rua das Eiras, n.º 4/ 4A/ 4B				
					
	Legenda: Planta de localização do imóvel na ORU-s/escala				
Proprietário (s):	S/i				
Data de Construção:	1919 a 1945				
Área do terreno:	S/i				
Área coberta:	152,07m ²				
Área descoberta:	S/i				
N.º de Pisos Total	2				
Abaixo da cota de soleira	0				
Acima da cota de soleira	2				
Utilização:	Habitação				
N.º de fogos:	1				
Revestimento exterior:					
	Legenda: Fotografia do Imóvel				
Tipo	Reboco tradicional ou marmorite. Paredes de alvenaria, com placa				
Cor	Branco e azul				
Cobertura	Inclinada – revestida a telhas cerâmicas ou de betão				
Vãos	Alumínio e madeira				
Anexos:	Não				
Estacionamento:	Não				
Acessibilidades:	Não				
Logradouro:	Não				
Muros:	Não				
Estado de Conservação*:	1-Péssimo	2-Mau	3- Médio	4-Bom	5-Excelente
			X		
Processos:	S/i				
Intervenção:	Tipo de Intervenção: Intervenção ligeira Estimativa Global: €				

* Não substitui a possível vistoria técnica a solicitar, aquando das ações de reabilitação, para efeitos de benefícios fiscais.




FICHA DE CARATERIZAÇÃO ORU

Identificação do Imóvel	Código de identificação na ORU	1014			
Matriz:					
Localização:	Largo de S. Pedro				
					
	Legenda: Planta de localização do imóvel na ORU-s/escala				
Proprietário (s):	S/i				
Data de Construção:	1919				
Área do terreno:	S/i				
Área coberta:	716,14m ²				
Área descoberta:	S/i				
N.º de Pisos Total	1				
Abaixo da cota de soleira	0				
Acima da cota de soleira					
Utilização:	Equipamento Igreja				
N.º de fogos:	0				
Revestimento exterior:	Legenda: Fotografia do Imóvel				
Tipo	Reboco tradicional ou marmorite. Paredes de alvenaria, com placa				
Cor	Branco e azul				
Cobertura	Inclinada – revestida a telhas cerâmicas ou de betão				
Vãos	Madeira				
Anexos:	Não				
Estacionamento:	Não				
Acessibilidades:	Não				
Logradouro:	Não				
Muros:	Não				
Estado de Conservação*:	1-Péssimo	2-Mau	3- Médio	4-Bom	5-Excelente
			X		
Processos:	S/i				
Intervenção:	Tipo de Intervenção: Intervenção ligeira Estimativa Global: €				

* Não substitui a possível vistoria técnica a solicitar, aquando das ações de reabilitação, para efeitos de benefícios fiscais.




FICHA DE CARATERIZAÇÃO ORU

Identificação do Imóvel	Código de identificação na ORU	1015			
Matriz:					
Localização:	Largo de S. Pedro, n.º 1				
					
	Legenda: Planta de localização do imóvel na ORU-s/escala				
Proprietário (s):	S/i				
Data de Construção:	1946 a 1960				
Área do terreno:	S/i				
Área coberta:	140,14 m ²				
Área descoberta:	S/i				
N.º de Pisos Total	2				
Abaixo da cota de soleira	0				
Acima da cota de soleira	2				
Utilização:	Habitação e Alojamento local				
N.º de fogos:	1				
Revestimento exterior:					
Tipo	Reboco tradicional ou marmorite. Betão armado				
Cor	Branco e azul				
Cobertura	Inclinada – revestida a telhas cerâmicas ou de betão				
Vãos	Alumínio				
Anexos:	Não				
Estacionamento:	Não				
Acessibilidades:	Não				
Logradouro:	Não				
Muros:	Não				
Estado de Conservação*:	1-Péssimo	2-Mau	3- Médio	4-Bom	5-Excelente
				X	
Processos:	S/i				
Intervenção:	Sem necessidade de intervenção				



* Não substitui a possível vistoria técnica a solicitar, aquando das ações de reabilitação, para efeitos de benefícios fiscais.

FICHA DE CARATERIZAÇÃO ORU

Identificação do Imóvel	Código de identificação na ORU	1016			
Matriz:					
Localização:	Largo de S. Pedro, n.º 2/ 2A				
					
	Legenda: Planta de localização do imóvel na ORU-s/escala				
Proprietário (s):	S/i				
Data de Construção:	1961 a 1970				
Área do terreno:	S/i				
Área coberta:	100,50 m ²				
Área descoberta:	S/i				
N.º de Pisos Total	2				
Abaixo da cota de soleira	0				
Acima da cota de soleira	2				
Utilização:	Habitação				
N.º de fogos:	2				
Revestimento exterior:					
Tipo	Reboco tradicional ou marmorite. Betão armado				
Cor	Branco e azul				
Cobertura	Inclinada – revestida a telhas cerâmicas ou de betão				
Vãos	Madeira				
Anexos:	Não				
Estacionamento:	Não				
Acessibilidades:	Não				
Logradouro:	Não				
Muros:	Não				
Estado de Conservação*:	1-Péssimo	2-Mau	3- Médio	4-Bom	5-Excelente
		X			
Processos:	S/i				
Intervenção:	Tipo de Intervenção: Intervenção média Estimativa Global: €				

**Legenda:** Fotografia do Imóvel

* Não substitui a possível vistoria técnica a solicitar, aquando das ações de reabilitação, para efeitos de benefícios fiscais.


FICHA DE CARATERIZAÇÃO ORU

Identificação do Imóvel	Código de identificação na ORU	1017			
Matriz:					
Localização:	Largo de S. Pedro, n.º 3				
					
Legenda: Planta de localização do imóvel na ORU-s/escala					
Proprietário (s):	S/i				
Data de Construção:	1961 a 1970				
Área do terreno:	S/i				
Área coberta:	115,32 m ²				
Área descoberta:	S/i				
N.º de Pisos Total	1				
Abaixo da cota de soleira	0				
Acima da cota de soleira	1				
Utilização:	Habitação				
N.º de fogos:	1				
Revestimento exterior:	Legenda: Fotografia do Imóvel				
Tipo	Reboco tradicional ou marmorite. Betão armado				
Cor	Branco e amarelo				
Cobertura	Inclinada – revestida a telhas cerâmicas ou de betão				
Vãos	Madeira				
Anexos:	Não				
Estacionamento:	Não				
Acessibilidades:	Não				
Logradouro:	Não				
Muros:	Não				
Estado de Conservação*:	1-Péssimo	2-Mau	3- Médio	4-Bom	5-Excelente
		X			
Processos:	S/i				
Intervenção:	Tipo de Intervenção: Intervenção média Estimativa Global: €				

* Não substitui a possível vistoria técnica a solicitar, aquando das ações de reabilitação, para efeitos de benefícios fiscais.




FICHA DE CARATERIZAÇÃO ORU

Identificação do Imóvel	Código de identificação na ORU	1018			
Matriz:					
Localização:	Largo de S. Pedro, n.º 4				
					
	Legenda: Planta de localização do imóvel na ORU-s/escala				
Proprietário (s):	S/i				
Data de Construção:	1971 a 1980				
Área do terreno:	S/i				
Área coberta:	220,26 m ²				
Área descoberta:	S/i				
N.º de Pisos Total	1				
Abaixo da cota de soleira	0				
Acima da cota de soleira	1				
Utilização:	Habitação				
N.º de fogos:	1				
Revestimento exterior:	Legenda: Fotografia do Imóvel				
Tipo	Reboco tradicional ou marmorite. Betão armado				
Cor	Branco e rosa				
Cobertura	Inclinada – revestida a telhas cerâmicas ou de betão				
Vãos	Madeira				
Anexos:	Sim				
Estacionamento:	Não				
Acessibilidades:	Não				
Logradouro:	Sim				
Muros:	Sim				
Estado de Conservação*:	1-Péssimo	2-Mau	3- Médio	4-Bom	5-Excelente
			X		
Processos:	S/i				
Intervenção:	Tipo de Intervenção: Intervenção ligeira Estimativa Global: €				

* Não substitui a possível vistoria técnica a solicitar, aquando das ações de reabilitação, para efeitos de benefícios fiscais.





FICHA DE CARATERIZAÇÃO ORU

Identificação do Imóvel	Código de identificação na ORU	1019			
Matriz:					
Localização:	Largo de S. Pedro, n.º 5				
					
	Legenda: Planta de localização do imóvel na ORU-s/escala				
Proprietário (s):	Joaquim Pereira Miranda				
Data de Construção:	1971 a 1980				
Área do terreno:	S/i				
Área coberta:	166,03m ²				
Área descoberta:	S/i				
N.º de Pisos Total	2				
Abaixo da cota de soleira	0				
Acima da cota de soleira	2				
Utilização:	Habitação				
N.º de fogos:	4				
Revestimento exterior:	Legenda: Fotografia do Imóvel				
Tipo	Reboco tradicional ou marmorite. Betão armado				
Cor	Branco e cinzento				
Cobertura	Em terraço				
Vãos	Alumínio				
Anexos:	Sim				
Estacionamento:	Não				
Acessibilidades:	Não				
Logradouro:	Sim				
Muros:	Não				
Estado de Conservação*:	1-Péssimo	2-Mau	3- Médio	4-Bom	5-Excelente
			X		
Processos:	OP-5437/1970: lic. obras n.º 1782/1979 e lic. utilização n.º 317/1982 e 318/1982				
Intervenção:	Tipo de Intervenção: Intervenção ligeira Estimativa Global: €				

* Não substitui a possível vistoria técnica a solicitar, aquando das ações de reabilitação, para efeitos de benefícios fiscais.



FICHA DE CARATERIZAÇÃO ORU

Identificação do Imóvel	Código de identificação na ORU	1020			
Matriz:					
Localização:	Largo de S. Pedro, n.º 6				
					
	Legenda: Planta de localização do imóvel na ORU-s/escala				
Proprietário (s):	Joaquim Pereira Miranda				
Data de Construção:	1971 a 1980				
Área do terreno:	S/i				
Área coberta:	137,17m ²				
Área descoberta:	S/i				
N.º de Pisos Total	2				
Abaixo da cota de soleira	0				
Acima da cota de soleira	2				
Utilização:	Habitação				
N.º de fogos:	4				
					
	Legenda: Fotografia do Imóvel				
Revestimento exterior:					
Tipo	Reboco tradicional ou marmorite				
Cor	Branco e bege				
Cobertura	Inclinada – revestida a telhas cerâmicas ou de betão				
Vãos	Alumínio				
Anexos:	Não				
Estacionamento:	Não				
Acessibilidades:	Não				
Logradouro:	Não				
Muros:	Não				
Estado de Conservação*:	1-Péssimo	2-Mau	3- Médio	4-Bom	5-Excelente
			X		
Processos:	OP-5437/1970: lic. obras n.º 1782/1979 e lic. utilização n.º 317/1982 e 318/1982				
Intervenção:	Tipo de Intervenção: Intervenção ligeira Estimativa Global: €				

* Não substitui a possível vistoria técnica a solicitar, aquando das ações de reabilitação, para efeitos de benefícios fiscais.



FICHA DE CARATERIZAÇÃO ORU

Identificação do Imóvel	Código de identificação na ORU	1021			
Matriz:					
Localização:	Rua dos Bombeiros Voluntários, n.º 9				
					
	Legenda: Planta de localização do imóvel na ORU-s/escala				
Proprietário (s):	S/i				
Data de Construção:	1991 a 1995				
Área do terreno:	S/i				
Área coberta:	S/i				
Área descoberta:	S/i				
N.º de Pisos Total	3				
Abaixo da cota de soleira	1				
Acima da cota de soleira	2				
Utilização:	Habitação				
N.º de fogos:	1				
Revestimento exterior:					
	Legenda: Fotografia do Imóvel				
Tipo	Reboco tradicional ou marmorite. Betão armado				
Cor	Branco e azul				
Cobertura	Inclinada – revestida a telhas cerâmicas ou de betão				
Vãos	Alumínio				
Anexos:	Não				
Estacionamento:	Não				
Acessibilidades:	Não				
Logradouro:	Sim				
Muros:	Sim				
Estado de Conservação*:	1-Péssimo	2-Mau	3- Médio	4-Bom	5-Excelente
				X	
Processos:	S/i				
Intervenção:	Sem necessidade de intervenção				

* Não substitui a possível vistoria técnica a solicitar, aquando das ações de reabilitação, para efeitos de benefícios fiscais.

FICHA DE CARATERIZAÇÃO ORU

Identificação do Imóvel	Código de identificação na ORU	1022			
Matriz:					
Localização:	Rua dos Bombeiros Voluntários, n.º 11				
					
	Legenda: Planta de localização do imóvel na ORU-s/escala				
Proprietário (s):	Cabazadas – Construções, Lda				
Data de Construção:	1991 a 1995				
Área do terreno:	S/i				
Área coberta:	129,95m ²				
Área descoberta:	S/i				
N.º de Pisos Total	3				
Abaixo da cota de soleira	1				
Acima da cota de soleira	2				
Utilização:	Habitação				
N.º de fogos:	1				
Revestimento exterior:					
Tipo	Reboco tradicional ou marmorite				
Cor	Branco e azul				
Cobertura	Inclinada – revestida a telhas cerâmicas ou de betão				
Vãos	Alumínio				
Anexos:	Não				
Estacionamento:	Não (Garagem)				
Acessibilidades:	Não				
Logradouro:	Sim				
Muros:	Sim				
Estado de Conservação*:	1-Péssimo	2-Mau	3- Médio	4-Bom	5-Excelente
				X	
Processos:	OP-471/2004: lic. obras n.º 239/2005 e 369/2005; lic. utilização n.º 633/2006 RO-131/2005: lic. obras n.º 425/2005				
Intervenção:	Sem necessidade de intervenção				



Legenda: Fotografia do Imóvel

* Não substitui a possível vistoria técnica a solicitar, aquando das ações de reabilitação, para efeitos de benefícios fiscais.


FICHA DE CARATERIZAÇÃO ORU

Identificação do Imóvel	Código de identificação na ORU	1023			
Matriz:					
Localização:	Rua dos Bombeiros Voluntários, n.º 13/ 13A/ 13B/ 13C/ 13D				
					
Legenda: Planta de localização do imóvel na ORU-s/escala					
Proprietário (s):	Cabazadas – Construções, Lda				
Data de Construção:	2006-2011				
Área do terreno:	S/i				
Área coberta:	995,11m ²				
Área descoberta:	S/i				
N.º de Pisos Total	5				
Abaixo da cota de soleira	2				
Acima da cota de soleira	3				
Utilização:	Habitação				
N.º de fogos:	29				
Revestimento exterior:	Legenda: Fotografia do Imóvel				
Tipo	Reboco tradicional ou marmorite. Betão armado				
Cor	Branco e bege				
Cobertura	Inclinada – revestida a telhas cerâmicas ou de betão				
Vãos	Alumínio				
Anexos:	Não				
Estacionamento:	Não				
Acessibilidades:	Sim				
Logradouro:	Sim				
Muros:	Sim				
Estado de Conservação*:	1-Péssimo	2-Mau	3- Médio	4-Bom	5-Excelente
					X
Processos:	OP-470/2004: lic. obras n.º 857/2006 e 369/2005; lic. utilização n.º 664/2008; E-20/2012 e E-54/2009: lic. utilização n.º 556/2010; RD-491/2011: lic. utilização n.º 74/2012; OP-41/2006: lic. obras n.º 810/2007 e lic. utilização n.º 50/2009 e 154/2009; RD-941/2011: lic. obras n.º 214/2012; OP-79/2009: lic. obras n.º 43/2010 e lic. utilização n.º 325/2010				
Intervenção:	Sem necessidade de intervenção				

* Não substitui a possível vistoria técnica a solicitar, aquando das ações de reabilitação, para efeitos de benefícios fiscais.





FICHA DE CARATERIZAÇÃO ORU

Identificação do Imóvel	Código de identificação na ORU	1024			
Matriz:					
Localização:	Rua do Rio Calvo, n.º 3				
					
	Legenda: Planta de localização do imóvel na ORU-s/escala				
Proprietário (s):	S/i				
Data de Construção:	1981 a 1990				
Área do terreno:	S/i				
Área coberta:	70,70m ²				
Área descoberta:	S/i				
N.º de Pisos Total	1				
Abaixo da cota de soleira	0				
Acima da cota de soleira	1				
Utilização:	Habitação				
N.º de fogos:	1				
Revestimento exterior:					
	Legenda: Fotografia do Imóvel				
Tipo	Reboco tradicional ou marmorite. Betão armado				
Cor	Azul				
Cobertura	Inclinada – revestida a telhas cerâmicas ou de betão				
Vãos	Alumínio				
Anexos:	Não				
Estacionamento:	Não				
Acessibilidades:	Não				
Logradouro:	Não				
Muros:	Não				
Estado de Conservação*:	1-Péssimo	2-Mau	3- Médio	4-Bom	5-Excelente
				X	
Processos:	S/i				
Intervenção:	Sem necessidade de intervenção				

* Não substitui a possível vistoria técnica a solicitar, aquando das ações de reabilitação, para efeitos de benefícios fiscais.



FICHA DE CARATERIZAÇÃO ORU

Identificação do Imóvel	Código de identificação na ORU	1025			
Matriz:					
Localização:	Rua do Rio Calvo, n.º 1				
					
	Legenda: Planta de localização do imóvel na ORU-s/escala				
Proprietário (s):	S/i				
Data de Construção:	1946 a 1960				
Área do terreno:	S/i				
Área coberta:	42,28m ²				
Área descoberta:	S/i				
N.º de Pisos Total	1				
Abaixo da cota de soleira	0				
Acima da cota de soleira	1				
Utilização:	Habitação				
N.º de fogos:	1				
Revestimento exterior:					
	Legenda: Fotografia do imóvel				
Tipo	Reboco tradicional ou marmorite. Betão armado				
Cor	Branco				
Cobertura	Inclinada – revestida a telhas cerâmicas ou de betão				
Vãos	Alumínio				
Anexos:	Não				
Estacionamento:	Não				
Acessibilidades:	Não				
Logradouro:	Sim				
Muros:	Não				
Estado de Conservação*:	1-Péssimo	2-Mau	3- Médio	4-Bom	5-Excelente
				X	
Processos:	S/i				
Intervenção:	Sem necessidade de intervenção				

* Não substitui a possível vistoria técnica a solicitar, aquando das ações de reabilitação, para efeitos de benefícios fiscais.



FICHA DE CARATERIZAÇÃO ORU

Identificação do Imóvel	Código de identificação na ORU	1026			
Matriz:					
Localização:	Rua de S. Félix, n.º 10				
					
	Legenda: Planta de localização do imóvel na ORU-s/escala				
Proprietário (s):	Roque e Vistas – Construções, Lda				
Data de Construção:	2006 a 2011				
Área do terreno:	S/i				
Área coberta:	158,91m ²				
Área descoberta:	S/i				
N.º de Pisos Total	3				
Abaixo da cota de soleira	0				
Acima da cota de soleira	3				
Utilização:	Habitação				
N.º de fogos:	8				
Revestimento exterior:					
	Legenda: Fotografia do Imóvel				
Tipo	Reboco tradicional ou marmorite. Betão armado				
Cor	Branco e azul				
Cobertura	Inclinada – revestida a telhas cerâmicas ou de betão				
Vãos	Alumínio				
Anexos:	Não				
Estacionamento:	Não (Garagem)				
Acessibilidades:	Não				
Logradouro:	Não				
Muros:	Não				
Estado de Conservação*:	1-Péssimo	2-Mau	3- Médio	4-Bom	5-Excelente
			X		
Processos:	OP-470/2004: lic. obras n.º 857/2006 e lic. utilização n.º 664/2008				
Intervenção:	Tipo de Intervenção: Intervenção ligeira Estimativa Global: €				

* Não substitui a possível vistoria técnica a solicitar, aquando das ações de reabilitação, para efeitos de benefícios fiscais.





FICHA DE CARATERIZAÇÃO ORU

Identificação do Imóvel	Código de identificação na ORU	1027			
Matriz:					
Localização:	Rua de S. Félix, n.º 8				
					
	Legenda: Planta de localização do imóvel na ORU-s/escala				
Proprietário (s):	S/i				
Data de Construção:	1961 a 1970				
Área do terreno:	S/i				
Área coberta:	54,15m ²				
Área descoberta:	S/i				
N.º de Pisos Total	2				
Abaixo da cota de soleira	0				
Acima da cota de soleira	2				
Utilização:	Habitação				
N.º de fogos:	1				
					
	Legenda: Fotografia do Imóvel				
Revestimento exterior:					
Tipo	Reboco tradicional ou marmorite. Betão armado				
Cor	Branco e azul				
Cobertura	Inclinada – revestida a telhas cerâmicas ou de betão				
Vãos	Madeira				
Anexos:	Não				
Estacionamento:	Não				
Acessibilidades:	Não				
Logradouro:	Não				
Muros:	Não				
Estado de Conservação*:	1-Péssimo	2-Mau	3- Médio	4-Bom	5-Excelente
		X			
Processos:	S/i				
Intervenção:	Tipo de Intervenção: Intervenção média				
	Estimativa Global: €				

* Não substitui a possível vistoria técnica a solicitar, aquando das ações de reabilitação, para efeitos de benefícios fiscais.



FICHA DE CARATERIZAÇÃO ORU

Identificação do Imóvel	Código de identificação na ORU	1028			
Matriz:					
Localização:	Rua de S. Félix, n.º 6				
					
	Legenda: Planta de localização do imóvel na ORU-s/escala				
Proprietário (s):	S/i				
Data de Construção:	1961 a 1970				
Área do terreno:	S/i				
Área coberta:	54,51m ²				
Área descoberta:	S/i				
N.º de Pisos Total	2				
Abaixo da cota de soleira	0				
Acima da cota de soleira	2				
Utilização:	Habitação				
N.º de fogos:	1				
Revestimento exterior:					
Tipo	Reboco tradicional ou marmorite Betão armado				
Cor	Branco e azul				
Cobertura	Inclinada – revestida a telhas cerâmicas ou de betão				
Vãos	Alumínio e madeira				
Anexos:	Não				
Estacionamento:	Não				
Acessibilidades:	Não				
Logradouro:	Não				
Muros:	Não				
					
	Legenda: Fotografia do Imóvel				
Estado de Conservação*:	1-Péssimo	2-Mau	3- Médio	4-Bom	5-Excelente
		X			
Processos:	S/i				
Intervenção:	Tipo de Intervenção: Intervenção média Estimativa Global: €				

* Não substitui a possível vistoria técnica a solicitar, aquando das ações de reabilitação, para efeitos de benefícios fiscais.



FICHA DE CARATERIZAÇÃO ORU

Identificação do Imóvel	Código de identificação na ORU	1029			
Matriz:					
Localização:	Rua de S. Félix, n.º 4				
					
	Legenda: Planta de localização do imóvel na ORU-s/escala				
Proprietário (s):	S/i				
Data de Construção:	1961 a 1970				
Área do terreno:	S/i				
Área coberta:	54,64m ²				
Área descoberta:	S/i				
N.º de Pisos Total	2				
Abaixo da cota de soleira	0				
Acima da cota de soleira	2				
Utilização:	Habitação				
N.º de fogos:	1				
Revestimento exterior:					
Tipo	Reboco tradicional ou marmorite Betão armado				
Cor	Branco e azul				
Cobertura	Inclinada – revestida a telhas cerâmicas ou de betão				
Vãos	Alumínio				
Anexos:	Não				
Estacionamento:	Não				
Acessibilidades:	Não				
Logradouro:	Não				
Muros:	Não				
					
	Legenda: Fotografia do Imóvel				
Estado de Conservação*:	1-Péssimo	2-Mau	3- Médio	4-Bom	5-Excelente
Processos:	X				
Intervenção:	S/i				
	Tipo de Intervenção: Intervenção ligeira				
	Estimativa Global: €				

* Não substitui a possível vistoria técnica a solicitar, aquando das ações de reabilitação, para efeitos de benefícios fiscais.



FICHA DE CARATERIZAÇÃO ORU

Identificação do Imóvel	Código de identificação na ORU	1030			
Matriz:					
Localização:	Rua do Rio do Calvo, n.º 2				
					
	Legenda: Planta de localização do imóvel na ORU-s/escala				
Proprietário (s):	S/i				
Data de Construção:	1946 a 1960				
Área do terreno:	S/i				
Área coberta:	55,86 m ²				
Área descoberta:	S/i				
N.º de Pisos Total	1				
Abaixo da cota de soleira	0				
Acima da cota de soleira	1				
Utilização:	Habitação				
N.º de fogos:	10				
Revestimento exterior:					
	Legenda: Fotografia do Imóvel				
Tipo	Reboco tradicional ou marmorite. Paredes de alvenaria, com placa				
Cor	Branco e azul				
Cobertura	Inclinada - revestida a telhas cerâmicas ou de betão				
Vãos	Madeira				
Anexos:	Não				
Estacionamento:	Não				
Acessibilidades:	Não				
Logradouro:	Sim				
Muros:	Sim				
Estado de Conservação*:	1-Péssimo	2-Mau	3- Médio	4-Bom	5-Excelente
		X			
Processos:	S/i				
Intervenção:	Tipo de Intervenção: Intervenção média				
	Estimativa Global: €				

* Não substitui a possível vistoria técnica a solicitar, aquando das ações de reabilitação, para efeitos de benefícios fiscais.



FICHA DE CARATERIZAÇÃO ORU

Identificação do Imóvel	Código de Identificação na ORU	1031			
Matriz:					
Localização:	Rua do Rio do Calvo, n.º 6/ 6A				
					
	Legenda: Planta de localização do imóvel na ORU-s/escala				
Proprietário (s):	José Cândido da Silva Brás				
Data de Construção:	1971 a 1980				
Área do terreno:	S/i				
Área coberta:	80,60 m ²				
Área descoberta:	S/i				
N.º de Pisos Total	3				
Abaixo da cota de soleira	0				
Acima da cota de soleira	3				
Utilização:	Habitação				
N.º de fogos:	2				
					
	Legenda: Fotografia do Imóvel				
Revestimento exterior:					
Tipo	Reboco tradicional ou marmorite. Betão armado.				
Cor	Branco				
Cobertura	Inclinada - revestida a telhas cerâmicas ou de betão				
Vãos	Madeira e alumínio				
Anexos:	Não				
Estacionamento:	Não				
Acessibilidades:	Sim				
Logradouro:	Não				
Muros:	Não				
Estado de Conservação*:	1-Péssimo	2-Mau	3- Médio	4-Bom	5-Excelente
			X		
Processos:	OP-782/1994: lic. obras n.º 1069/1995 e lic. utilização n.º 452/1997				
Intervenção:	Tipo de Intervenção: Intervenção ligeira				
	Estimativa Global: €				

* Não substitui a possível vistoria técnica a solicitar, aquando das ações de reabilitação, para efeitos de benefícios fiscais.

FICHA DE CARATERIZAÇÃO ORU

Identificação do Imóvel	Código de identificação na ORU	1032			
Matriz:					
Localização:	Rua do Rio do Calvo, n.º 6B				
					
	Legenda: Planta de localização do imóvel na ORU-s/escala				
Proprietário (s):	S/i				
Data de Construção:	1916 a 1970				
Área do terreno:	S/i				
Área coberta:	24,80m ²				
Área descoberta:	S/i				
N.º de Pisos Total	2				
Abaixo da cota de soleira	0				
Acima da cota de soleira	2				
Utilização:	Habitação				
N.º de fogos:	1				
Revestimento exterior:					
Tipo	Reboco tradicional ou marmorite. Betão armado				
Cor	Branco				
Cobertura	Inclinada - revestida a telhas cerâmicas ou de betão				
Vãos	Alumínio e madeira				
Anexos:	Não				
Estacionamento:	Não				
Acessibilidades:	Sim				
Logradouro:	Não				
Muros:	Não				
Estado de Conservação*:	1-Péssimo	2-Mau	3- Médio	4-Bom	5-Excelente
			X		
Processos:	S/i				
Intervenção:	Tipo de Intervenção: Intervenção ligeira				
	Estimativa Global: €				

**Legenda:** Fotografia do Imóvel

* Não substitui a possível vistoria técnica a solicitar, aquando das ações de reabilitação, para efeitos de benefícios fiscais.

FICHA DE CARATERIZAÇÃO ORU

Identificação do Imóvel	Código de identificação na ORU	1033			
Matriz:					
Localização:	Rua do Carmo, n.º 2/ 2A				
	 <p style="text-align: center;">Legenda: Planta de localização do imóvel na ORU-s/escala</p>				
Proprietário (s):	S/i				
Data de Construção:	1961 a 1970				
Área do terreno:	S/i				
Área coberta:	109,27 m ²				
Área descoberta:	S/i				
N.º de Pisos Total	2				
Abaixo da cota de soleira	0				
Acima da cota de soleira	2				
Utilização:	Habitação				
N.º de fogos:	1				
	 <p style="text-align: center;">Legenda: Fotografia do Imóvel</p>				
Revestimento exterior:					
Tipo	Reboco tradicional ou marmorite. Betão armado.				
Cor	Bege e verde				
Cobertura	Inclinada - revestida a telhas cerâmicas ou de betão				
Vãos	Madeira				
Anexos:	Não				
Estacionamento:	Não – com garagem				
Acessibilidades:	Não				
Logradouro:	Sim				
Muros:	Sim				
Estado de Conservação*:	1-Péssimo	2-Mau	3- Médio	4-Bom	5-Excelente
			X		
Processos:	S/i				
Intervenção:	Tipo de Intervenção: Intervenção ligeira				
	Estimativa Global: €				

* Não substitui a possível vistoria técnica a solicitar, aquando das ações de reabilitação, para efeitos de benefícios fiscais.

FICHA DE CARATERIZAÇÃO ORU

Identificação do Imóvel	Código de identificação na ORU	1034			
Matriz:					
Localização:	Rua do Rio do Calvo, n.º 4				
					
	Legenda: Planta de localização do imóvel na ORU-s/escala				
Proprietário (s):	S/i				
Data de Construção:	1961 a 1970				
Área do terreno:	S/i				
Área coberta:	64,39 m ²				
Área descoberta:	S/i				
N.º de Pisos Total	1				
Abaixo da cota de soleira	0				
Acima da cota de soleira	1				
Utilização:	Habitação				
N.º de fogos:	1				
Revestimento exterior:					
	Legenda: Fotografia do Imóvel				
Tipo	Reboco tradicional ou marmorite. Betão armado.				
Cor	Branco e azul				
Cobertura	Inclinada - revestida a telhas cerâmicas ou de betão				
Vãos	Alumínio				
Anexos:	Não				
Estacionamento:	Não				
Acessibilidades:	Não				
Logradouro:	Sim				
Muros:	Sim				
Estado de Conservação*:	1-Péssimo	2-Mau	3- Médio	4-Bom	5-Excelente
		X			
Processos:	S/i				
Intervenção:	Tipo de Intervenção: Intervenção média				
	Estimativa Global: €				


* Não substitui a possível vistoria técnica a solicitar, aquando das ações de reabilitação, para efeitos de benefícios fiscais.

FICHA DE CARATERIZAÇÃO ORU

Identificação do Imóvel	Código de identificação na ORU	1035			
Matriz:					
Localização:	Rua do Rio do Calvo, n.º 6				
					
	Legenda: Planta de localização do imóvel na ORU-s/escala				
Proprietário (s):	Almerinda Dias Leitão de Oliveira e Silva				
Data de Construção:	S/i				
Área do terreno:	S/i				
Área coberta:	91,50 m ²				
Área descoberta:	S/i				
N.º de Pisos Total	3				
Abaixo da cota de soleira	1				
Acima da cota de soleira	2				
Utilização:	Habitação				
N.º de fogos:	1				
					
	Legenda: Fotografia do Imóvel				
Revestimento exterior:					
Tipo	Reboco tradicional ou marmorite.				
Cor	Branco e azul				
Cobertura	Inclinada - revestida a telhas cerâmicas ou de betão				
Vãos	Alumínio				
Anexos:	Não				
Estacionamento:	Não				
Acessibilidades:	Não				
Logradouro:	Sim				
Muros:	Sim				
Estado de Conservação*:	1-Péssimo	2-Mau	3- Médio	4-Bom	5-Excelente
			X		
Processos:	OP-434/2002: lic. obras n.º 1564/2002 e lic. utilização n.º 117/2007				
Intervenção:	Tipo de Intervenção: Intervenção ligeira				
	Estimativa Global: €				

* Não substitui a possível vistoria técnica a solicitar, aquando das ações de reabilitação, para efeitos de benefícios fiscais.

FICHA DE CARATERIZAÇÃO ORU

Identificação do Imóvel	Código de identificação na ORU	1036			
Matriz:					
Localização:	Rua do Rio do Calvo, n.º 8				
					
	Legenda: Planta de localização do imóvel na ORU-s/escala				
Proprietário (s):	S/i				
Data de Construção:	1961 a 1970				
Área do terreno:	S/i				
Área coberta:	135,57 m ²				
Área descoberta:	S/i				
N.º de Pisos Total	2				
Abaixo da cota de soleira	0				
Acima da cota de soleira	2				
Utilização:	Habitação				
N.º de fogos:	1				
Revestimento exterior:					
Tipo	Reboco tradicional ou marmorite. Betão armado.				
Cor	Cinzento				
Cobertura	Inclinada - revestida a telhas Cerâmicas ou de betão				
Vãos	Madeira				
Anexos:	Não				
Estacionamento:	Não – com garagem				
Acessibilidades:	Não				
Logradouro:	Sim				
Muros:	Sim				
	Legenda: Fotografia do Imóvel				
Estado de Conservação*:	1-Péssimo	2-Mau	3- Médio	4-Bom	5-Excelente
		X			
Processos:	S/i				
Intervenção:	Tipo de Intervenção: Intervenção média Estimativa Global: €				



* Não substitui a possível vistoria técnica a solicitar, aquando das ações de reabilitação, para efeitos de benefícios fiscais.



FICHA DE CARATERIZAÇÃO ORU

Identificação do Imóvel	Código de identificação na ORU	1037			
Matriz:					
Localização:	Rua do Rio do Calvo, n.º 10				
					
	Legenda: Planta de localização do imóvel na ORU-s/escala				
Proprietário (s):	Bernardino Gomes				
Data de Construção:	1961 a 1970				
Área do terreno:	S/i				
Área coberta:	61,32 m ²				
Área descoberta:	S/i				
N.º de Pisos Total	3+1				
Abaixo da cota de soleira	0				
Acima da cota de soleira	3+1				
Utilização:	Habitação				
N.º de fogos:	2				
Revestimento exterior:					
Tipo	Reboco tradicional ou marmorite. Betão armado.				
Cor	Branco				
Cobertura	Inclinada - revestida a telhas cerâmicas ou de betão				
Vãos	Madeira				
Anexos:	Não				
Estacionamento:	Não				
Acessibilidades:	Não				
Logradouro:	Não				
Muros:	Não				
	Legenda: Fotografia do Imóvel				
Estado de Conservação*:	1-Péssimo	2-Mau	3- Médio	4-Bom	5-Excelente
			X		
Processos:	OP-3396/1966: lic. obras n.º 1776/1967 e lic. utilização n.º 118/1969 e 119/1969				
Intervenção:	Tipo de Intervenção: Intervenção ligeira				
	Estimativa Global: €				



* Não substitui a possível vistoria técnica a solicitar, aquando das ações de reabilitação, para efeitos de benefícios fiscais.

FICHA DE CARATERIZAÇÃO ORU

Identificação do Imóvel	Código de identificação na ORU	1038			
Matriz:					
Localização:	Rua do Rio do Calvo, n.º 12				
					
	Legenda: Planta de localização do imóvel na ORU-s/escala				
Proprietário (s):	S/i				
Data de Construção:	1961 a 1970				
Área do terreno:	S/i				
Área coberta:	31,36 m ²				
Área descoberta:	S/i				
N.º de Pisos Total	3				
Abaixo da cota de soleira	0				
Acima da cota de soleira	3				
Utilização:	Habitação				
N.º de fogos:	5				
Revestimento exterior:					
Tipo	Reboco tradicional ou marmorite. Betão armado.				
Cor	Branco e azul				
Cobertura	Inclinada - revestida a telhas cerâmicas ou de betão				
Vãos	Madeira e alumínio				
Anexos:	Não				
Estacionamento:	Não				
Acessibilidades:	Não				
Logradouro:	Sim				
Muros:	Sim				
					
	Legenda: Fotografia do Imóvel				
Estado de Conservação*:	1-Péssimo	2-Mau	3- Médio	4-Bom	5-Excelente
		X			
Processos:	S/i				
Intervenção:	Tipo de Intervenção: Intervenção média				
	Estimativa Global: €				



* Não substitui a possível vistoria técnica a solicitar, aquando das ações de reabilitação, para efeitos de benefícios fiscais.

FICHA DE CARATERIZAÇÃO ORU

Identificação do Imóvel	Código de identificação na ORU	1039			
Matriz:					
Localização:	Travessa do Rio do Calvo, n.º14				
					
	Legenda: Planta de localização do imóvel na ORU-s/escala				
Proprietário (s):	S/i				
Data de Construção:	1946 a 1960				
Área do terreno:	S/i				
Área coberta:	64,71 m ²				
Área descoberta:	S/i				
N.º de Pisos Total	1				
Abaixo da cota de soleira	0				
Acima da cota de soleira	1				
Utilização:	Habitação				
N.º de fogos:	1				
Revestimento exterior:					
	Legenda: Fotografia do Imóvel				
Tipo	Reboco tradicional ou marmorite. Paredes de Alvenaria, com placa.				
Cor	Branco e azul				
Cobertura	Inclinada - revestida a telhas cerâmicas ou de betão				
Vãos	Alumínio				
Anexos:	Não				
Estacionamento:	Não				
Acessibilidades:	Sim				
Logradouro:	Não				
Muros:	Não				
Estado de Conservação*:	1-Péssimo	2-Mau	3- Médio	4-Bom	5-Excelente
				X	
Processos:	S/i				
Intervenção:	Sem necessidade de intervenção				

* Não substitui a possível vistoria técnica a solicitar, aquando das ações de reabilitação, para efeitos de benefícios fiscais.

FICHA DE CARATERIZAÇÃO ORU

Identificação do Imóvel	Código de identificação na ORU	1040			
Matriz:					
Localização:	Rua do Rio do Calvo, s/n				
					
	Legenda: Planta de localização do imóvel na ORU-s/escala				
Proprietário (s):	S/i				
Data de Construção:	1919 a 1945				
Área do terreno:	S/i				
Área coberta:	55,84 m ²				
Área descoberta:	S/i				
N.º de Pisos Total	2				
Abaixo da cota de soleira	0				
Acima da cota de soleira	2				
Utilização:	Habitação (devoluto)				
N.º de fogos:	1				
Revestimento exterior:	Legenda: Fotografia do Imóvel				
Tipo	Azulejo, ladrilho cerâmico ou mosaico. Paredes de Alvenaria, com placa.				
Cor	Azulejo				
Cobertura	Em terraço				
Vãos	S/i				
Anexos:	Não				
Estacionamento:	Não				
Acessibilidades:	Não				
Logradouro:	Sim				
Muros:	Sim				
Estado de Conservação*:	1-Péssimo	2-Mau	3- Médio	4-Bom	5-Excelente
	X				
Processos:	S/i				
Intervenção:	Tipo de Intervenção: Grande intervenção Estimativa Global: €				

* Não substitui a possível vistoria técnica a solicitar, aquando das ações de reabilitação, para efeitos de benefícios fiscais.

FICHA DE CARATERIZAÇÃO ORU

Identificação do Imóvel	Código de identificação na ORU	1041			
Matriz:					
Localização:	Largo da Fontainha, s/n				
		Legenda: Planta de localização do imóvel na ORU-s/escala			
Proprietário (s):	S/i				
Data de Construção:	1981 a 1990				
Área do terreno:	S/i				
Área coberta:	91,34 m ²				
Área descoberta:	S/i				
N.º de Pisos Total	1				
Abaixo da cota de soleira	0				
Acima da cota de soleira	1				
Utilização:	Habitação				
N.º de fogos:	1				
Revestimento exterior:					
Tipo	Reboco tradicional ou marmorite. Paredes de alvenaria, com placa.				
Cor	Branco e azul				
Cobertura	Inclinada - revestida a telhas cerâmicas ou de betão				
Vãos	Madeira				
Anexos:	Não				
Estacionamento:	Não				
Acessibilidades:	Não				
Logradouro:	Não				
Muros:	Não				
Estado de Conservação*:	1-Péssimo	2-Mau	3- Médio	4-Bom	5-Excelente
		X			
Processos:	S/i				
Intervenção:	Tipo de Intervenção: Intervenção média				
	Estimativa Global: €				

* Não substitui a possível vistoria técnica a solicitar, aquando das ações de reabilitação, para efeitos de benefícios fiscais.

FICHA DE CARATERIZAÇÃO ORU

Identificação do Imóvel	Código de identificação na ORU	1042			
Matriz:					
Localização:	Largo da Fontainha, n.º 2/ 2A/ 3				
					
	Legenda: Planta de localização do imóvel na ORU-s/escala				
Proprietário (s):	S/i				
Data de Construção:	1946 a 1960				
Área do terreno:	S/i				
Área coberta:	103,56 m ²				
Área descoberta:	S/i				
N.º de Pisos Total	3				
Abaixo da cota de soleira	0				
Acima da cota de soleira	3				
Utilização:	Habitação				
N.º de fogos:	3				
Revestimento exterior:	Legenda: Fotografia do Imóvel				
Tipo	Reboco tradicional ou marmorite. Betão armado.				
Cor	Branco e azul				
Cobertura	Inclinada - revestida a telhas cerâmicas ou de betão				
Vãos	Madeira				
Anexos:	Não				
Estacionamento:	Não				
Acessibilidades:	Não				
Logradouro:	Não				
Muros:	Não				
Estado de Conservação*:	1-Péssimo	2-Mau	3- Médio	4-Bom	5-Excelente
			X		
Processos:	S/i				
Intervenção:	Tipo de Intervenção: Intervenção ligeira				
	Estimativa Global: €				

* Não substitui a possível vistoria técnica a solicitar, aquando das ações de reabilitação, para efeitos de benefícios fiscais.

FICHA DE CARATERIZAÇÃO ORU


Identificação do Imóvel	Código de identificação na ORU	1043			
Matriz:					
Localização:	Largo da fontainha, n.º 1				
	 <p style="text-align: right;">Legenda: Planta de localização do imóvel na ORU-s/escala</p>				
Proprietário (s):	S/i				
Data de Construção:	1946 a 1960				
Área do terreno:	S/i				
Área coberta:	77,62 m ²				
Área descoberta:	S/i				
N.º de Pisos Total	2				
Abaixo da cota de soleira	0				
Acima da cota de soleira	2				
Utilização:	Habitação				
N.º de fogos:	1				
Revestimento exterior:					
Tipo	Reboco tradicional ou marmorite. Paredes de alvenaria, com placa.				
Cor	Branco e azul				
Cobertura	Inclinada - revestida a telhas cerâmicas ou de betão				
Vãos	Alumínio				
Anexos:	Não				
Estacionamento:	Não				
Acessibilidades:	Não				
Logradouro:	Não				
Muros:	Não				
Estado de Conservação*:	1-Péssimo	2-Mau	3- Médio	4-Bom X	5-Excelente
Processos:	S/i				
Intervenção:	Sem necessidade de intervenção				



Legenda: Fotografia do Imóvel

* Não substitui a possível vistoria técnica a solicitar, aquando das ações de reabilitação, para efeitos de benefícios fiscais.

FICHA DE CARATERIZAÇÃO ORU

Identificação do Imóvel	Código de identificação na ORU	1044			
Matriz:					
Localização:	Rua Fálésia do Algodio, n.º 3				
					
	Legenda: Planta de localização do imóvel na ORU-s/escala				
Proprietário (s):	S/i				
Data de Construção:	1981 a 1990				
Área do terreno:	S/i				
Área coberta:	193,82 m ²				
Área descoberta:	S/i				
N.º de Pisos Total	1				
Abaixo da cota de soleira	0				
Acima da cota de soleira	1				
Utilização:	Habitação				
N.º de fogos:	6				
Revestimento exterior:	Legenda: Fotografia do Imóvel				
Tipo	Reboco tradicional ou marmorite. Paredes de alvenaria, com placa.				
Cor	Branco e azul				
Cobertura	Inclinada - revestida a telhas cerâmicas ou de betão				
Vãos	S/i				
Anexos:	Não				
Estacionamento:	Não				
Acessibilidades:	Sim				
Logradouro:	Sim				
Muros:	Sim				
Estado de Conservação*:	1-Péssimo	2-Mau	3- Médio X	4-Bom	5-Excelente
Processos:	S/i				
Intervenção:	Tipo de Intervenção: Intervenção ligeira Estimativa Global: €				

* Não substitui a possível vistoria técnica a solicitar, aquando das ações de reabilitação, para efeitos de benefícios fiscais.

FICHA DE CARATERIZAÇÃO ORU

Identificação do Imóvel	Código de identificação na ORU	1045			
Matriz:					
Localização:	Rua Florêncio Granate, s/n				
					
	Legenda: Planta de localização do imóvel na ORU-s/escala				
Proprietário (s):	S/i				
Data de Construção:	1919 a 1945				
Área do terreno:	S/i				
Área coberta:	60,05 m ²				
Área descoberta:	S/i				
N.º de Pisos Total	3				
Abaixo da cota de soleira	0				
Acima da cota de soleira	3				
Utilização:	Habitação				
N.º de fogos:	2				
Revestimento exterior:					
Tipo	Reboco tradicional ou marmorite. Paredes de alvenaria, com placa.				
Cor	Branco e azul				
Cobertura	Inclinada - revestida a telhas cerâmicas ou de betão				
Vãos	Madeira e alumínio				
Anexos:	Não				
Estacionamento:	Não				
Acessibilidades:	Não				
Logradouro:	Não				
Muros:	Não				
					
	Legenda: Fotografia do Imóvel				
Estado de Conservação*:	1-Péssimo	2-Mau	3- Médio	4-Bom	5-Excelente
			X		
Processos:	S/i				
Intervenção:	Tipo de Intervenção: Intervenção ligeira				
	Estimativa Global: €				

* Não substitui a possível vistoria técnica a solicitar, aquando das ações de reabilitação, para efeitos de benefícios fiscais.

FICHA DE CARATERIZAÇÃO ORU

Identificação do Imóvel	Código de identificação na ORU	1046			
Matriz:					
Localização:	Rua Florêncio Granate, n.º 13				
	 <p style="text-align: right;">Legenda: Planta de localização do imóvel na ORU-s/escala</p>				
Proprietário (s):	S/i				
Data de Construção:	1971 a 1980				
Área do terreno:	S/i				
Área coberta:	52,13 m ²				
Área descoberta:	S/i				
N.º de Pisos Total	2				
Abaixo da cota de soleira	0				
Acima da cota de soleira	2				
Utilização:	Habitação				
N.º de fogos:	1				
Revestimento exterior:					
Tipo	Reboco tradicional ou marmorite. Paredes de alvenaria, com placa.				
Cor	Branco e laranja				
Cobertura	Inclinada - revestida a telhas cerâmicas ou de betão				
Vãos	Madeira				
Anexos:	Não				
Estacionamento:	Não				
Acessibilidades:	Não				
Logradouro:	Não				
Muros:	Não				
	 <p style="text-align: right;">Legenda: Fotografia do Imóvel</p>				
Estado de Conservação*:	1-Péssimo	2-Mau	3- Médio X	4-Bom	5-Excelente
Processos:	S/i				
Intervenção:	Tipo de Intervenção: Intervenção ligeira Estimativa Global: €				

* Não substitui a possível vistoria técnica a solicitar, aquando das ações de reabilitação, para efeitos de benefícios fiscais.



FICHA DE CARATERIZAÇÃO ORU

Identificação do Imóvel	Código de identificação na ORU	1047			
Matriz:					
Localização:	Rua Florêncio Granate, n.º 15				
					
	Legenda: Planta de localização do imóvel na ORU-s/escala				
Proprietário (s):	João Henrique dos Santos Pereira Paulino				
Data de Construção:	1919 a 1945				
Área do terreno:	S/i				
Área coberta:	71,40 m ²				
Área descoberta:	S/i				
N.º de Pisos Total	1				
Abaixo da cota de soleira	0				
Acima da cota de soleira	1				
Utilização:	Habitação				
N.º de fogos:	1				
Revestimento exterior:					
Tipo	Reboco tradicional ou marmorite. Paredes de alvenaria, com placa.				
Cor	Amarelo				
Cobertura	Em terraço				
Vãos	Alumínio				
Anexos:	Não				
Estacionamento:	Não				
Acessibilidades:	Não				
Logradouro:	Não				
Muros:	Não				
Estado de Conservação*:	1-Péssimo	2-Mau	3- Médio	4-Bom	5-Excelente
			X		
Processos:	OP-909/1993: lic. obras n.º 832/2006 e lic. utilização n.º849/2006				
Intervenção:	Tipo de Intervenção: Intervenção ligeira				
	Estimativa Global: €				



Legenda: Fotografia do Imóvel

* Não substitui a possível vistoria técnica a solicitar, aquando das ações de reabilitação, para efeitos de benefícios fiscais.

FICHA DE CARATERIZAÇÃO ORU

Identificação do Imóvel	Código de identificação na ORU	1048			
Matriz:					
Localização:	Rua Florêncio Granate, n.º 17				
	 <p style="text-align: right;">Legenda: Planta de localização do imóvel na ORU-s/escala</p>				
Proprietário (s):	S/i	 <p style="text-align: right;">Legenda: Fotografia do Imóvel</p>			
Data de Construção:	1981 a 1990				
Área do terreno:	S/i				
Área coberta:	97,98 m ²				
Área descoberta:	S/i				
N.º de Pisos Total	3				
Abaixo da cota de soleira	0				
Acima da cota de soleira	3				
Utilização:	Serviços (Alojamento local)				
N.º de fogos:	0				
Revestimento exterior:					
Tipo	Reboco tradicional ou marmorite				
Cor	Branco				
Cobertura	Inclinada - revestida a telhas cerâmicas ou de betão				
Vãos	Madeira				
Anexos:	Não				
Estacionamento:	Não				
Acessibilidades:	Não				
Logradouro:	Sim				
Muros:	Não				
Estado de Conservação*:	1-Péssimo	2-Mau	3- Médio X	4-Bom	5-Excelente
Processos:	S/i				
Intervenção:	Tipo de Intervenção: Intervenção ligeira Estimativa Global: €				

* Não substitui a possível vistoria técnica a solicitar, aquando das ações de reabilitação, para efeitos de benefícios fiscais.



FICHA DE CARATERIZAÇÃO ORU

Identificação do Imóvel	Código de identificação na ORU	1049			
Matriz:					
Localização:	Rua Fálésia do Algodio, n.º 19				
					
	Legenda: Planta de localização do imóvel na ORU-s/escala				
Proprietário (s):	Fernando José Henrique Esteves				
Data de Construção:	1981 a 1990				
Área do terreno:	S/i				
Área coberta:	115,84 m ²				
Área descoberta:	S/i				
N.º de Pisos Total	3				
Abaixo da cota de soleira	0				
Acima da cota de soleira	3				
Utilização:	Habitação				
N.º de fogos:	1				
					
	Legenda: Fotografia do Imóvel				
Revestimento exterior:					
Tipo	Reboco tradicional ou marmorite. Paredes de alvenaria, com placa.				
Cor	Branco				
Cobertura	Inclinada - revestida a telhas cerâmicas ou de betão				
Vãos	Alumínio				
Anexos:	Não				
Estacionamento:	Não				
Acessibilidades:	Não				
Logradouro:	Sim				
Muros:	Sim				
Estado de Conservação*:	1-Péssimo	2-Mau	3- Médio	4-Bom	5-Excelente
				X	
Processos:	RD-766/2011; RD-2318/2010; OP-198/2014 e OP-807/1977				
Intervenção:	Sem necessidade de intervenção				

* Não substitui a possível vistoria técnica a solicitar, aquando das ações de reabilitação, para efeitos de benefícios fiscais.

FICHA DE CARATERIZAÇÃO ORU

Identificação do Imóvel	Código de identificação na ORU	1050			
Matriz:					
Localização:	Rua Florêncio Granate, n.º 21				
	 <p style="text-align: center;">Legenda: Planta de localização do imóvel na ORU-s/escala</p>				
Proprietário (s):	S/i	 <p style="text-align: center;">Legenda: Fotografia do Imóvel</p>			
Data de Construção:	1919 a 1945				
Área do terreno:	S/i				
Área coberta:	195,60 m ²				
Área descoberta:	S/i				
N.º de Pisos Total	2				
Abaixo da cota de soleira	0				
Acima da cota de soleira	2				
Utilização:	Habitação				
N.º de fogos:	1				
Revestimento exterior:					
Tipo	Reboco tradicional ou marmorite. Paredes de alvenaria, com placa.				
Cor	Bege				
Cobertura	Inclinada - revestida a telhas cerâmicas ou de betão				
Vãos	S/i				
Anexos:	Não				
Estacionamento:	Sim – com garagem				
Acessibilidades:	Sim				
Logradouro:	Sim				
Muros:	Sim				
Estado de Conservação*:	1-Péssimo	2-Mau	3- Médio	4-Bom	5-Excelente
			X		
Processos:	S/i				
Intervenção:	Tipo de Intervenção: Intervenção ligeira				
	Estimativa Global: €				

* Não substitui a possível vistoria técnica a solicitar, aquando das ações de reabilitação, para efeitos de benefícios fiscais.

FICHA DE CARATERIZAÇÃO ORU

Identificação do Imóvel	Código de identificação na ORU	1051			
Matriz:					
Localização:	Rua Florêncio Granate, s/n				
					
	Legenda: Planta de localização do imóvel na ORU-s/escala				
Proprietário (s):	S/i				
Data de Construção:	1946 a 1960				
Área do terreno:	S/i				
Área coberta:	219,27 m ²				
Área descoberta:	S/i				
N.º de Pisos Total	2				
Abaixo da cota de soleira	0				
Acima da cota de soleira	2				
Utilização:	Habitação				
N.º de fogos:	1				
Revestimento exterior:	Legenda: Fotografia do Imóvel				
Tipo	Reboco tradicional ou marmorite. Paredes de alvenaria, com placa.				
Cor	Bege				
Cobertura	Inclinada - revestida a telhas cerâmicas ou de betão				
Vãos	Madeira e alumínio				
Anexos:	Não				
Estacionamento:	Sim – com garagem				
Acessibilidades:	Não				
Logradouro:	Não				
Muros:	Não				
Estado de Conservação*:	1-Péssimo	2-Mau	3- Médio	4-Bom	5-Excelente
			X		
Processos:	S/i				
Intervenção:	Tipo de Intervenção: Intervenção ligeira Estimativa Global: €				

* Não substitui a possível vistoria técnica a solicitar, aquando das ações de reabilitação, para efeitos de benefícios fiscais.



FICHA DE CARATERIZAÇÃO ORU

Identificação do Imóvel	Código de identificação na ORU	1052			
Matriz:					
Localização:	Rua Florêncio Granate, n.º 27				
					
	Legenda: Planta de localização do imóvel na ORU-s/escala				
Proprietário (s):	S/i				
Data de Construção:	1919 a 1945				
Área do terreno:	S/i				
Área coberta:	192,47 m ²				
Área descoberta:	S/i				
N.º de Pisos Total	2+1				
Abaixo da cota de soleira	0				
Acima da cota de soleira	2+1				
Utilização:	Habitação	Legenda: Fotografia do Imóvel			
N.º de fogos:	1				
Revestimento exterior:					
Tipo	Reboco tradicional ou marmorite. Paredes de alvenaria, com placa.				
Cor	Branco				
Cobertura	Inclinada - revestida a telhas cerâmicas ou de betão				
Vãos	Alumínio				
Anexos:	Não				
Estacionamento:	Sim – com garagem				
Acessibilidades:	Não				
Logradouro:	Não				
Muros:	Não				
Estado de Conservação*:	1-Péssimo	2-Mau	3- Médio	4-Bom	5-Excelente
			X		
Processos:	S/i				
Intervenção:	Tipo de Intervenção: Intervenção ligeira				
	Estimativa Global: €				

* Não substitui a possível vistoria técnica a solicitar, aquando das ações de reabilitação, para efeitos de benefícios fiscais.



FICHA DE CARATERIZAÇÃO ORU

Identificação do Imóvel	Código de identificação na ORU	1053			
Matriz:					
Localização:	Rua Florêncio Granate, n.º 1				
					
	Legenda: Planta de localização do imóvel na ORU-s/escala				
Proprietário (s):	S/i				
Data de Construção:	1946 a 1960				
Área do terreno:	S/i				
Área coberta:	157,95 m ²				
Área descoberta:	S/i				
N.º de Pisos Total	2				
Abaixo da cota de soleira	0				
Acima da cota de soleira	2				
Utilização:	Habitação				
N.º de fogos:	1				
Revestimento exterior:	Legenda: Fotografia do Imóvel				
Tipo	Azulejo, ladrilho cerâmico ou mosaico. Paredes de alvenaria, com placa.				
Cor	Branco				
Cobertura	Inclinada - revestida a telhas cerâmicas ou de betão				
Vãos	Alumínio				
Anexos:	Não				
Estacionamento:	Não				
Acessibilidades:	Não				
Logradouro:	Sim				
Muros:	Sim				
Estado de Conservação*:	1-Péssimo	2-Mau	3- Médio	4-Bom	5-Excelente
			X		
Processos:	S/i				
Intervenção:	Tipo de Intervenção: Intervenção ligeira				
	Estimativa Global: €				

* Não substitui a possível vistoria técnica a solicitar, aquando das ações de reabilitação, para efeitos de benefícios fiscais.



FICHA DE CARATERIZAÇÃO ORU

Identificação do Imóvel	Código de identificação na ORU	1054			
Matriz:					
Localização:	Rua Dr. Manuel de Arriaga, n.º 3				
					
	Legenda: Planta de localização do imóvel na ORU-s/escala				
Proprietário (s):	Sandra Sofia Morais de Sousa Sampaio				
Data de Construção:	1961 a 1970				
Área do terreno:	S/i				
Área coberta:	96,85 m ²				
Área descoberta:	S/i				
N.º de Pisos Total	1				
Abaixo da cota de soleira	0				
Acima da cota de soleira	1				
Utilização:	Habitação				
N.º de fogos:	1				
Revestimento exterior:					
	Legenda: Fotografia do Imóvel				
Tipo	Reboco tradicional ou marmorite. Paredes de alvenaria, com placa.				
Cor	Branco e azul				
Cobertura	Inclinada - revestida a telhas cerâmicas ou de betão				
Vãos	Alumínio				
Anexos:	Não				
Estacionamento:	Não				
Acessibilidades:	Não				
Logradouro:	Não				
Muros:	Não				
Estado de Conservação*:	1-Péssimo	2-Mau	3- Médio	4-Bom	5-Excelente
				X	
Processos:	VO-22/2017				
Intervenção:	Sem necessidade de intervenção				

* Não substitui a possível vistoria técnica a solicitar, aquando das ações de reabilitação, para efeitos de benefícios fiscais.

FICHA DE CARATERIZAÇÃO ORU

Identificação do Imóvel	Código de identificação na ORU	1055			
Matriz:					
Localização:	Rua Dr. Manuel de Arriaga, n.º 5				
					
	Legenda: Planta de localização do imóvel na ORU-s/escala				
Proprietário (s):	Maria de Jesus do Carmo Silva Leandro				
Data de Construção:	1961 a 1970				
Área do terreno:	S/i				
Área coberta:	78,56 m ²				
Área descoberta:	S/i				
N.º de Pisos Total	2+1				
Abaixo da cota de soleira	0				
Acima da cota de soleira	2+1				
Utilização:	Serviços (Alojamento local)				
N.º de fogos:	0				
Revestimento exterior:					
	Legenda: Fotografia do Imóvel				
Tipo	Reboco tradicional ou marmorite. Paredes de alvenaria, com placa.				
Cor	Branco				
Cobertura	Inclinada - revestida a telhas cerâmicas ou de betão				
Vãos	Madeira				
Anexos:	Não				
Estacionamento:	Não				
Acessibilidades:	Não				
Logradouro:	Não				
Muros:	Não				
Estado de Conservação*:	1-Péssimo	2-Mau	3- Médio	4-Bom	5-Excelente
			X		
Processos:	RO-31/2014: lic. obras n.º 113/2014				
Intervenção:	Tipo de Intervenção: Intervenção ligeira Estimativa Global: €				

* Não substitui a possível vistoria técnica a solicitar, aquando das ações de reabilitação, para efeitos de benefícios fiscais.



FICHA DE CARATERIZAÇÃO ORU

Identificação do Imóvel	Código de identificação na ORU	1056			
Matriz:					
Localização:	Rua Dr. Manuel de Arriaga, n.º 7				
					
	Legenda: Planta de localização do imóvel na ORU-s/escala				
Proprietário (s):	Carlos Manuel Ferreira Oliveira/ Fernando Nuno Botelho de Castello Branco/ António Cleto				
Data de Construção:	1946 a 1960				
Área do terreno:	S/i				
Área coberta:	88,87 m ²				
Área descoberta:	S/i				
N.º de Pisos Total	2+1				
Abaixo da cota de soleira	0				
Acima da cota de soleira	2+1				
Utilização:	Habitação				
N.º de fogos:	1				
Revestimento exterior:					
Tipo	Reboco tradicional ou marmorite. Paredes de alvenaria, com placa.				
Cor	Branco e azul				
Cobertura	Inclinada - revestida a telhas cerâmicas ou de betão				
Vãos	Alumínio				
Anexos:	Não				
Estacionamento:	Sim – com garagem				
Acessibilidades:	Sim				
Logradouro:	Não				
Muros:	Não				
					
	Legenda: Fotografia do Imóvel				
Estado de Conservação*:	1-Péssimo	2-Mau	3- Médio	4-Bom	5-Excelente
				X	
Processos:	RO-52/2013; OP-222/2011; Capa branca: lic. obras n.º 144/1951 e lic. utilização n.º 453/1957; OP-167/2014				
Intervenção:	Sem necessidade de intervenção				

* Não substitui a possível vistoria técnica a solicitar, aquando das ações de reabilitação, para efeitos de benefícios fiscais.



FICHA DE CARATERIZAÇÃO ORU

Identificação do Imóvel	Código de identificação na ORU	1057			
Matriz:					
Localização:	Rua Dr. Manuel de Arriaga, n.º 9/ 11				
					
	Legenda: Planta de localização do imóvel na ORU-s/escala				
Proprietário (s):	António Cleto				
Data de Construção:	1946 a 1960				
Área do terreno:	S/i				
Área coberta:	183,35 m ²				
Área descoberta:	S/i				
N.º de Pisos Total	2				
Abaixo da cota de soleira	0				
Acima da cota de soleira	2				
Utilização:	Habitação				
N.º de fogos:	5				
Revestimento exterior:					
Tipo	Reboco tradicional ou marmorite. Paredes de alvenaria, com placa				
Cor	Branco				
Cobertura	Inclinada - revestida a telhas cerâmicas ou de betão				
Vãos	Alumínio				
Anexos:	Não				
Estacionamento:	Não				
Acessibilidades:	Sim				
Logradouro:	Não				
Muros:	Não				
					
	Legenda: Fotografia do Imóvel				
Estado de Conservação*:	1-Péssimo	2-Mau	3- Médio	4-Bom	5-Excelente
				X	
Processos:	Capa branca: lic. obras n.º 144/1951 e lic. utilização n.º 453/1957				
Intervenção:	Sem necessidade de intervenção				

* Não substitui a possível vistoria técnica a solicitar, aquando das ações de reabilitação, para efeitos de benefícios fiscais.



FICHA DE CARATERIZAÇÃO ORU

Identificação do Imóvel	Código de identificação na ORU	1058			
Matriz:					
Localização:	Rua Dr. Manuel de Arriaga, n.º 13				
					
	Legenda: Planta de localização do imóvel na ORU-s/escala				
Proprietário (s):	Manuel Rodrigues Pires				
Data de Construção:	1946 a 1960				
Área do terreno:	S/i				
Área coberta:	141,05 m ²				
Área descoberta:	S/i				
N.º de Pisos Total	2				
Abaixo da cota de soleira	0				
Acima da cota de soleira	2				
Utilização:	Habitação				
N.º de fogos:	1				
Revestimento exterior:	Legenda: Fotografia do Imóvel				
Tipo	Reboco tradicional ou marmorite. Paredes de alvenaria, com placa.				
Cor	Branco e azul				
Cobertura	Inclinada - revestida a telhas cerâmicas ou de betão				
Vãos	Alumínio				
Anexos:	Não				
Estacionamento:	Não				
Acessibilidades:	Não				
Logradouro:	Não				
Muros:	Não				
Estado de Conservação*:	1-Péssimo	2-Mau	3- Médio	4-Bom	5-Excelente
				X	
Processos:	OP-1113/1997: lic. obras n.º 758/1998 e lic. utilização n.º 217/2014				
Intervenção:	Sem necessidade de intervenção				

* Não substitui a possível vistoria técnica a solicitar, aquando das ações de reabilitação, para efeitos de benefícios fiscais.

FICHA DE CARATERIZAÇÃO ORU

Identificação do Imóvel	Código de identificação na ORU	1059			
Matriz:					
Localização:	Rua Dr. Manuel de Arriaga, n.º 15/ 17				
					
Legenda: Planta de localização do imóvel na ORU-s/escala					
Proprietário (s):	Cabeça de Casal – Herança de Manuel Simões do Paço				
Data de Construção:	1919 a 1945				
Área do terreno:	S/i				
Área coberta:	130,85 m ²				
Área descoberta:	S/i				
N.º de Pisos Total	1				
Abaixo da cota de soleira	0				
Acima da cota de soleira	1				
Utilização:	Habitação				
N.º de fogos:	2				
Revestimento exterior:					
Tipo	Reboco tradicional ou marmorite. Paredes de alvenaria, com placa.				
Cor	Branco e amarelo				
Cobertura	Inclinada - revestida a telhas cerâmicas ou de betão				
Vãos	Alumínio				
Anexos:	Não				
Estacionamento:	Não				
Acessibilidades:	Não				
Logradouro:	Não				
Muros:	Não				
Estado de Conservação*:	1-Péssimo	2-Mau	3- Médio	4-Bom	5-Excelente
					X
Processos:	RD-978/2015; OP-215/2015: lic. obras n.º 46/2015 e lic. utilização n.º 193/2017				
Intervenção:	Sem necessidade de intervenção				



Legenda: Fotografia do Imóvel

* Não substitui a possível vistoria técnica a solicitar, aquando das ações de reabilitação, para efeitos de benefícios fiscais.

FICHA DE CARATERIZAÇÃO ORU

Identificação do Imóvel	Código de identificação na ORU	1060			
Matriz:					
Localização:	Rua Dr. Manuel de Arriaga, n.º 19				
					
	Legenda: Planta de localização do imóvel na ORU-s/escala				
Proprietário (s):	S/i				
Data de Construção:	1919 a 1945				
Área do terreno:	S/i				
Área coberta:	130,85 m ²				
Área descoberta:	S/i				
N.º de Pisos Total	1				
Abaixo da cota de soleira	0				
Acima da cota de soleira	1				
Utilização:	Habitação				
N.º de fogos:	1				
					
	Legenda: Fotografia do Imóvel				
Revestimento exterior:					
Tipo	Reboco tradicional ou marmorite. Paredes de alvenaria, com placa.				
Cor	Branco				
Cobertura	Inclinada - revestida a telhas cerâmicas ou de betão				
Vãos	Madeira				
Anexos:	Não				
Estacionamento:	Não				
Acessibilidades:	Não				
Logradouro:	Não				
Muros:	Não				
Estado de Conservação*:	1-Péssimo	2-Mau	3- Médio	4-Bom	5-Excelente
		X			
Processos:	S/i				
Intervenção:	Tipo de Intervenção: Intervenção média				
	Estimativa Global: €				

* Não substitui a possível vistoria técnica a solicitar, aquando das ações de reabilitação, para efeitos de benefícios fiscais.

FICHA DE CARATERIZAÇÃO ORU

Identificação do Imóvel	Código de identificação na ORU	1061			
Matriz:					
Localização:	Rua Dr. Manuel de Arriaga, n.º 21				
	 <p style="text-align: right;">Legenda: Planta de localização do imóvel na ORU-s/escala</p>				
Proprietário (s):	S/i	 <p style="text-align: right;">Legenda: Fotografia do Imóvel</p>			
Data de Construção:	1961 a 1970				
Área do terreno:	S/i				
Área coberta:	106,64 m ²				
Área descoberta:	S/i				
N.º de Pisos Total	1				
Abaixo da cota de soleira	0				
Acima da cota de soleira	1				
Utilização:	Habitação				
N.º de fogos:	1				
Revestimento exterior:					
Tipo	Reboco tradicional ou marmorite. Paredes de alvenaria, com placa.				
Cor	Branco e azul				
Cobertura	Inclinada - revestida a telhas cerâmicas ou de betão				
Vãos	Alumínio				
Anexos:	Não				
Estacionamento:	Não				
Acessibilidades:	Não				
Logradouro:	Não				
Muros:	Não				
Estado de Conservação*:	1-Péssimo	2-Mau	3- Médio	4-Bom	5-Excelente
		X			
Processos:	S/i				
Intervenção:	Tipo de Intervenção: Intervenção média				
	Estimativa Global: €				

* Não substitui a possível vistoria técnica a solicitar, aquando das ações de reabilitação, para efeitos de benefícios fiscais.

FICHA DE CARATERIZAÇÃO ORU

Identificação do Imóvel	Código de identificação na ORU	1062			
Matriz:					
Localização:	Rua Dr. Manuel de Arriaga, s/n				
	 <p style="text-align: right;">Legenda: Planta de localização do imóvel na ORU-s/escala</p>				
Proprietário (s):	Servando da Silva Fino				
Data de Construção:	1961 a 1970				
Área do terreno:	S/i				
Área coberta:	128,05 m ²				
Área descoberta:	S/i				
N.º de Pisos Total	2				
Abaixo da cota de soleira	0				
Acima da cota de soleira	2				
Utilização:	Habitação				
N.º de fogos:	1				
Revestimento exterior:					
Tipo	Reboco tradicional ou marmorite. Betão armado.				
Cor	Branco				
Cobertura	Inclinada - revestida a telhas cerâmicas ou de betão				
Vãos	Madeira e alumínio				
Anexos:	Não				
Estacionamento:	Não				
Acessibilidades:	Não				
Logradouro:	Não				
Muros:	Não				
	Legenda: Fotografia do Imóvel				
Estado de Conservação*:	1-Péssimo	2-Mau	3- Médio	4-Bom	5-Excelente
				X	
Processos:	OP-1889/1963: lic. obras n.º 1824/1964				
Intervenção:	Sem necessidade de intervenção				



* Não substitui a possível vistoria técnica a solicitar, aquando das ações de reabilitação, para efeitos de benefícios fiscais.

FICHA DE CARATERIZAÇÃO ORU

Identificação do Imóvel	Código de identificação na ORU	1063			
Matriz:					
Localização:	Rua Dr. Manuel de Arriaga, n.º 23				
					
	Legenda: Planta de localização do imóvel na ORU-s/escala				
Proprietário (s):	S/i				
Data de Construção:	1971 a 1980				
Área do terreno:	S/i				
Área coberta:	81,80 m ²				
Área descoberta:	S/i				
N.º de Pisos Total	2				
Abaixo da cota de soleira	0				
Acima da cota de soleira	2				
Utilização:	Habitação				
N.º de fogos:	1				
Revestimento exterior:					
Tipo	Reboco tradicional ou marmorite. Paredes de alvenaria, com placa.				
Cor	Branco				
Cobertura	Inclinada – revestida a telhas ou betão				
Vãos	Alumínio				
Anexos:	Não				
Estacionamento:	Não				
Acessibilidades:	Não				
Logradouro:	Não				
Muros:	Não				
	Legenda: Fotografia do Imóvel				
Estado de Conservação*:	1-Péssimo	2-Mau	3- Médio	4-Bom	5-Excelente
				X	
Processos:	S/i				
Intervenção:	Sem necessidade de intervenção				



* Não substitui a possível vistoria técnica a solicitar, aquando das ações de reabilitação, para efeitos de benefícios fiscais.

FICHA DE CARATERIZAÇÃO ORU

Identificação do Imóvel	Código de identificação na ORU	1064			
Matriz:					
Localização:	Rua Dr. Manuel de Arriaga, n.º 25				
					
	Legenda: Planta de localização do imóvel na ORU-s/escala				
Proprietário (s):	Filipe José Barros Pereira				
Data de Construção:	1961 a 1970				
Área do terreno:	S/i				
Área coberta:	85,10 m ²				
Área descoberta:	S/i				
N.º de Pisos Total	2				
Abaixo da cota de soleira	0				
Acima da cota de soleira	2				
Utilização:	Habitação				
N.º de fogos:	1				
Revestimento exterior:					
Tipo	Reboco tradicional ou marmorite. Betão armado.				
Cor	Branco e azul				
Cobertura	Inclinada – revestida a telhas ou betão				
Vãos	Alumínio				
Anexos:	Não				
Estacionamento:	Não				
Acessibilidades:	Não				
Logradouro:	Não				
Muros:	Não				
	Legenda: Fotografia do Imóvel				
Estado de Conservação*:	1-Péssimo	2-Mau	3- Médio	4-Bom	5-Excelente
				X	
Processos:	OP-50/2015: lic. obras n.º 249/2016 e lic. utilização n.º 287/2016; OP-788/2002: lic. obras n.º 1720/2002 e lic. utilização n.º 709/2003				
Intervenção:	Sem necessidade de intervenção				



* Não substitui a possível vistoria técnica a solicitar, aquando das ações de reabilitação, para efeitos de benefícios fiscais.

FICHA DE CARATERIZAÇÃO ORU

Identificação do Imóvel	Código de identificação na ORU	1065			
Matriz:					
Localização:	Rua Dr. Manuel de Arriaga, s/n				
					
	Legenda: Planta de localização do imóvel na ORU-s/escala				
Proprietário (s):	S/i				
Data de Construção:	1961 a 1970				
Área do terreno:	S/i				
Área coberta:	41,97 m ²				
Área descoberta:	S/i				
N.º de Pisos Total	1				
Abaixo da cota de soleira	0				
Acima da cota de soleira	1				
Utilização:	Habitação				
N.º de fogos:	1				
Revestimento exterior:	Legenda: Fotografia do Imóvel				
Tipo	Reboco tradicional ou marmorite. Betão armado.				
Cor	Branco				
Cobertura	Inclinada - revestida a telhas cerâmicas ou de betão				
Vãos	S/i				
Anexos:	Não				
Estacionamento:	Não				
Acessibilidades:	Não				
Logradouro:	Sim				
Muros:	Sim				
Estado de Conservação*:	1-Péssimo	2-Mau	3- Médio	4-Bom	5-Excelente
		X			
Processos:	S/i				
Intervenção:	Tipo de Intervenção: Intervenção média				
	Estimativa Global: €				

* Não substitui a possível vistoria técnica a solicitar, aquando das ações de reabilitação, para efeitos de benefícios fiscais.



FICHA DE CARATERIZAÇÃO ORU

Identificação do Imóvel	Código de identificação na ORU	1066			
Matriz:					
Localização:	Rua Dr. Manuel de Arriaga, n.º 27				
					
	Legenda: Planta de localização do imóvel na ORU-s/escala				
Proprietário (s):	S/i				
Data de Construção:	1961 a 1970				
Área do terreno:	S/i				
Área coberta:	65,01 m ²				
Área descoberta:	S/i				
N.º de Pisos Total	1				
Abaixo da cota de soleira	0				
Acima da cota de soleira	1				
Utilização:	Habitação				
N.º de fogos:	1				
Revestimento exterior:					
	Legenda: Fotografia do Imóvel				
Tipo	Reboco tradicional ou marmorite. Paredes de alvenaria, com placa.				
Cor	Branco e azul.				
Cobertura	Inclinada - revestida a telhas cerâmicas ou de betão				
Vãos	Madeira				
Anexos:	Não				
Estacionamento:	Não				
Acessibilidades:	Não				
Logradouro:	Não				
Muros:	Não				
Estado de Conservação*:	1-Péssimo	2-Mau	3- Médio	4-Bom	5-Excelente
		X			
Processos:	S/i				
Intervenção:	Tipo de Intervenção: Intervenção média Estimativa Global: €				

* Não substitui a possível vistoria técnica a solicitar, aquando das ações de reabilitação, para efeitos de benefícios fiscais.




FICHA DE CARATERIZAÇÃO ORU

Identificação do Imóvel	Código de identificação na ORU	1067			
Matriz:					
Localização:	Rua Dr. Manuel de Arriaga, n.º 29 e 29A				
					
	Legenda: Planta de localização do imóvel na ORU-s/escala				
Proprietário (s):	Ana Rita Cardoso Ferreira/ Adelina Maria Mira Valadão Pereira				
Data de Construção:	1996 a 2000				
Área do terreno:	S/i				
Área coberta:	122,01 m ²				
Área descoberta:	S/i				
N.º de Pisos Total	1				
Abaixo da cota de soleira	0				
Acima da cota de soleira	1				
Utilização:	Habitação e comércio				
N.º de fogos:	1				
Revestimento exterior:					
Tipo	Reboco tradicional ou marmorite. Betão armado.				
Cor	Branco e azul				
Cobertura	Inclinada – revestida a telhas e betão				
Vãos	Alumínio				
Anexos:	Não				
Estacionamento:	Não				
Acessibilidades:	Não				
Logradouro:	Não				
Muros:	Não				
					
	Legenda: Fotografia do Imóvel				
Estado de Conservação*:	1-Péssimo	2-Mau	3- Médio	4-Bom	5-Excelente
				X	
Processos:	OP-426/2008 e OP-764/2000				
Intervenção:	Sem necessidade de intervenção				

* Não substitui a possível vistoria técnica a solicitar, aquando das ações de reabilitação, para efeitos de benefícios fiscais.

FICHA DE CARATERIZAÇÃO ORU

Identificação do Imóvel	Código de identificação na ORU	1068			
Matriz:					
Localização:	Rua Dr. Manuel de Arriaga, n.º 31				
					
	Legenda: Planta de localização do imóvel na ORU-s/escala				
Proprietário (s):	Eternagal, Lda e Silaba Padrão, SA				
Data de Construção:	Até 1919				
Área do terreno:	S/i				
Área coberta:	188,09 m ²				
Área descoberta:	S/i				
N.º de Pisos Total	1				
Abaixo da cota de soleira	0				
Acima da cota de soleira	1				
Utilização:	Devoluto				
N.º de fogos:	0				
Revestimento exterior:					
	Legenda: Fotografia do Imóvel				
Tipo	Reboco tradicional ou marmorite. Paredes de alvenaria, com placa.				
Cor	S/i				
Cobertura	Inclinada - revestida com outro material				
Vãos	Alumínio				
Anexos:	Não				
Estacionamento:	Não				
Acessibilidades:	Não				
Logradouro:	Não				
Muros:	Não				
Estado de Conservação*:	1-Péssimo	2-Mau	3- Médio	4-Bom	5-Excelente
	X				
Processos:	VO-13/2007; OP-333/2009; VO-37/2017				
Intervenção:	Tipo de Intervenção: Grande intervenção				
	Estimativa Global: €				

* Não substitui a possível vistoria técnica a solicitar, aquando das ações de reabilitação, para efeitos de benefícios fiscais.



FICHA DE CARATERIZAÇÃO ORU

Identificação do Imóvel	Código de identificação na ORU	1069			
Matriz:					
Localização:	Rua Dr. Manuel de Arriaga, n.º 33				
					
	Legenda: Planta de localização do imóvel na ORU-s/escala				
Proprietário (s):	S/i				
Data de Construção:	1981 a 1990				
Área do terreno:	S/i				
Área coberta:	144,81 m ²				
Área descoberta:	S/i				
N.º de Pisos Total	3				
Abaixo da cota de soleira	0				
Acima da cota de soleira	3				
Utilização:	Serviços				
N.º de fogos:	5				
Revestimento exterior:					
Tipo	Reboco tradicional ou marmorite. Betão armado.				
Cor	Bege				
Cobertura	Inclinada - revestida a telhas cerâmicas ou de betão				
Vãos	Madeira				
Anexos:	Não				
Estacionamento:	Não				
Acessibilidades:	Não				
Logradouro:	Não				
Muros:	Não				
Estado de Conservação*:	1-Péssimo	2-Mau	3- Médio	4-Bom	5-Excelente
		X			
Processos:	S/i				
Intervenção:	Tipo de Intervenção: Intervenção média				
	Estimativa Global: €				

**Legenda:** Fotografia do Imóvel

* Não substitui a possível vistoria técnica a solicitar, aquando das ações de reabilitação, para efeitos de benefícios fiscais.

FICHA DE CARATERIZAÇÃO ORU

Identificação do Imóvel	Código de identificação na ORU	1070			
Matriz:					
Localização:	Largo São Sebastião, n.º 10				
					
	Legenda: Planta de localização do imóvel na ORU-s/escala				
Proprietário (s):	Maria do Carmo Bernardes dos Santos Gomes				
Data de Construção:	1981 a 1990				
Área do terreno:	S/i				
Área coberta:	156,11 m ²				
Área descoberta:	S/i				
N.º de Pisos Total	3+1				
Abaixo da cota de soleira	0				
Acima da cota de soleira	3+1				
Utilização:	Serviços (Alojamento local)				
N.º de fogos:	0				
Revestimento exterior:					
	Legenda: Fotografia do Imóvel				
Tipo	Reboco tradicional ou marmorite. Betão armado.				
Cor	Branco e azul				
Cobertura	Inclinada - revestida a telhas cerâmicas ou de betão				
Vãos	Alumínio				
Anexos:	Não				
Estacionamento:	Não				
Acessibilidades:	Não				
Logradouro:	Não				
Muros:	Não				
Estado de Conservação*:	1-Péssimo	2-Mau	3- Médio	4-Bom	5-Excelente
			X		
Processos:	Capa branca: lic. obras n.º 280/1956 e lic. utilização n.º 526/1957				
Intervenção:	Tipo de Intervenção: Intervenção ligeira				
	Estimativa Global: €				

* Não substitui a possível vistoria técnica a solicitar, aquando das ações de reabilitação, para efeitos de benefícios fiscais.

FICHA DE CARATERIZAÇÃO ORU

Identificação do Imóvel	Código de identificação na ORU	1071			
Matriz:					
Localização:	Rua Dr. Manuel de Arriaga, s/n				
					
	Legenda: Planta de localização do imóvel na ORU-s/escala				
Proprietário (s):	Maria do Carmo Bernardes dos Santos Gomes				
Data de Construção:	1981 a 1990				
Área do terreno:	S/i				
Área coberta:	137,70 m ²				
Área descoberta:	S/i				
N.º de Pisos Total	1				
Abaixo da cota de soleira	0				
Acima da cota de soleira	1				
Utilização:	Garagem				
N.º de fogos:	0				
Revestimento exterior:					
	Legenda: Fotografia do Imóvel				
Tipo	Reboco tradicional ou marmorite. Paredes de alvenaria, com placa.				
Cor	Branco				
Cobertura	Inclinada - revestida a telhas cerâmicas ou de betão				
Vãos	Alumínio				
Anexos:	Não				
Estacionamento:	Não				
Acessibilidades:	Não				
Logradouro:	Não				
Muros:	Não				
Estado de Conservação*:	1-Péssimo	2-Mau	3- Médio X	4-Bom	5-Excelente
Processos:	OP-2630/1965: lic. obras n.º 504/1965 e lic. utilização n.º 50/2007; OP-792/2006: lic. obras n.º 362/2008 e lic. utilização n.º 338/2009				
Intervenção:	Tipo de Intervenção: Intervenção ligeira Estimativa Global: €				

* Não substitui a possível vistoria técnica a solicitar, aquando das ações de reabilitação, para efeitos de benefícios fiscais.


FICHA DE CARATERIZAÇÃO ORU

Identificação do Imóvel	Código de identificação na ORU	1072			
Matriz:					
Localização:	Rua Dr. Manuel de Arriaga, n.º 26				
					
	Legenda: Planta de localização do imóvel na ORU-s/escala				
Proprietário (s):	Milharado & Martins, Lda				
Data de Construção:	S/i				
Área do terreno:	S/i				
Área coberta:	190,28 m ²				
Área descoberta:	S/i				
N.º de Pisos Total	2				
Abaixo da cota de soleira	0				
Acima da cota de soleira	2				
Utilização:	Habitação				
N.º de fogos:	5				
Revestimento exterior:					
Tipo	Reboco tradicional ou marmorite.				
Cor	Branco e azul				
Cobertura	Inclinada - revestida a telhas cerâmicas ou de betão				
Vãos	Madeira.				
Anexos:	Não				
Estacionamento:	Não				
Acessibilidades:	Não				
Logradouro:	Não				
Muros:	Não				
Estado de Conservação*:	1-Péssimo	2-Mau	3- Médio	4-Bom	5-Excelente
			X		
Processos:	OP-423/1988: lic. obras n.º 2701/1988 e lic. utilização n.º 551/1989				
Intervenção:	Tipo de Intervenção: Intervenção ligeira				
	Estimativa Global: €				

**Legenda:** Fotografia do Imóvel

* Não substitui a possível vistoria técnica a solicitar, aquando das ações de reabilitação, para efeitos de benefícios fiscais.

FICHA DE CARATERIZAÇÃO ORU

Identificação do Imóvel	Código de identificação na ORU	1073			
Matriz:					
Localização:	Rua Dr. Manuel de Arriaga, n.º 24				
					
	Legenda: Planta de localização do imóvel na ORU-s/escala				
Proprietário (s):	S/i				
Data de Construção:	S/i				
Área do terreno:	S/i				
Área coberta:	182,62 m ²				
Área descoberta:	S/i				
N.º de Pisos Total	2				
Abaixo da cota de soleira	0				
Acima da cota de soleira	2				
Utilização:	Habitação				
N.º de fogos:	5				
Revestimento exterior:					
Tipo	Reboco tradicional ou marmorite				
Cor	Branco e azul				
Cobertura	Inclinada - revestida a telhas cerâmicas ou de betão				
Vãos	Alumínio				
Anexos:	Não				
Estacionamento:	Não				
Acessibilidades:	Não				
Logradouro:	Não				
Muros:	Não				
	Legenda: Fotografia do Imóvel				
Estado de Conservação*:	1-Péssimo	2-Mau	3- Médio	4-Bom	5-Excelente
			X		
Processos:	S/i				
Intervenção:	Tipo de Intervenção: Intervenção ligeira				
	Estimativa Global: €				



* Não substitui a possível vistoria técnica a solicitar, aquando das ações de reabilitação, para efeitos de benefícios fiscais.

FICHA DE CARATERIZAÇÃO ORU

Identificação do Imóvel	Código de identificação na ORU	1074			
Matriz:					
Localização:	Rua Dr. Manuel de Arriaga, n.º 22				
					
	Legenda: Planta de localização do imóvel na ORU-s/escala				
Proprietário (s):	S/i				
Data de Construção:	1961 a 1970				
Área do terreno:	S/i				
Área coberta:	54,13 m ²				
Área descoberta:	S/i				
N.º de Pisos Total	1				
Abaixo da cota de soleira	0				
Acima da cota de soleira	1				
Utilização:	Habitação				
N.º de fogos:	1				
Revestimento exterior:	Legenda: Fotografia do Imóvel				
Tipo	Reboco tradicional ou marmorite. Betão armado.				
Cor	Branco e azul				
Cobertura	Inclinada - revestida a telhas cerâmicas ou de betão				
Vãos	Alumínio				
Anexos:	Não				
Estacionamento:	Não				
Acessibilidades:	Não				
Logradouro:	Não				
Muros:	Não				
Estado de Conservação*:	1-Péssimo	2-Mau	3- Médio	4-Bom	5-Excelente
			X		
Processos:	S/i				
Intervenção:	Tipo de Intervenção: Intervenção ligeira Estimativa Global: €				

* Não substitui a possível vistoria técnica a solicitar, aquando das ações de reabilitação, para efeitos de benefícios fiscais.



FICHA DE CARATERIZAÇÃO ORU

Identificação do Imóvel	Código de identificação na ORU	1075			
Matriz:					
Localização:	Rua Dr. Manuel de Arriaga, n.º 20				
					
	Legenda: Planta de localização do imóvel na ORU-s/escala				
Proprietário (s):	S/i				
Data de Construção:	1971 a 1980				
Área do terreno:	S/i				
Área coberta:	71,21 m ²				
Área descoberta:	S/i				
N.º de Pisos Total	1				
Abaixo da cota de soleira	0				
Acima da cota de soleira	1				
Utilização:	Habitação				
N.º de fogos:	1				
Revestimento exterior:	Legenda: Fotografia do Imóvel				
Tipo	Reboco tradicional ou marmorite. Betão armado.				
Cor	Branco e vermelho				
Cobertura	Inclinada - revestida a telhas cerâmicas ou de betão				
Vãos	Alumínio				
Anexos:	Não				
Estacionamento:	Não				
Acessibilidades:	Não				
Logradouro:	Não				
Muros:	Não				
Estado de Conservação*:	1-Péssimo	2-Mau	3- Médio X	4-Bom	5-Excelente
Processos:	S/i				
Intervenção:	Tipo de Intervenção: Intervenção ligeira Estimativa Global: €				

* Não substitui a possível vistoria técnica a solicitar, aquando das ações de reabilitação, para efeitos de benefícios fiscais.

FICHA DE CARATERIZAÇÃO ORU

Identificação do Imóvel	Código de identificação na ORU	1076			
Matriz:					
Localização:	Rua Dr. Manuel de Arriaga, n.º 18/ 18A				
					
	Legenda: Planta de localização do imóvel na ORU-s/escala				
Proprietário (s):	S/i				
Data de Construção:	1971 a 1980				
Área do terreno:	S/i				
Área coberta:	91,89 m ²				
Área descoberta:	S/i				
N.º de Pisos Total	1				
Abaixo da cota de soleira	0				
Acima da cota de soleira	1				
Utilização:	Habitação				
N.º de fogos:	1				
Revestimento exterior:	Legenda: Fotografia do Imóvel				
Tipo	Reboco tradicional ou marmorite. Betão armado.				
Cor	Branco e azul				
Cobertura	Inclinada - revestida a telhas cerâmicas ou de betão				
Vãos	Madeira e alumínio				
Anexos:	Não				
Estacionamento:	Não				
Acessibilidades:	Não				
Logradouro:	Não				
Muros:	Não				
Estado de Conservação*:	1-Péssimo	2-Mau	3- Médio	4-Bom	5-Excelente
			X		
Processos:	S/i				
Intervenção:	Tipo de Intervenção: Intervenção ligeira Estimativa Global: €				

* Não substitui a possível vistoria técnica a solicitar, aquando das ações de reabilitação, para efeitos de benefícios fiscais.




FICHA DE CARATERIZAÇÃO ORU

Identificação do Imóvel	Código de identificação na ORU	1077			
Matriz:					
Localização:	Rua Dr. Manuel de Arriaga, n.º 16				
					
	Legenda: Planta de localização do imóvel na ORU-s/escala				
Proprietário (s):	S/i				
Data de Construção:	1971 a 1980				
Área do terreno:	S/i				
Área coberta:	47,88 m ²				
Área descoberta:	S/i				
N.º de Pisos Total	1				
Abaixo da cota de soleira	0				
Acima da cota de soleira	1				
Utilização:	Habitação				
N.º de fogos:	1				
Revestimento exterior:	Legenda: Fotografia do Imóvel				
Tipo	Reboco tradicional ou marmorite. Betão armado.				
Cor	Branco e azul				
Cobertura	Inclinada - revestida a telhas cerâmicas ou de betão				
Vãos	Madeira				
Anexos:	Não				
Estacionamento:	Não				
Acessibilidades:	Não				
Logradouro:	Não				
Muros:	Não				
Estado de Conservação*:	1-Péssimo	2-Mau	3- Médio	4-Bom	5-Excelente
			X		
Processos:	S/i				
Intervenção:	Tipo de Intervenção: Intervenção ligeira				
	Estimativa Global: €				

* Não substitui a possível vistoria técnica a solicitar, aquando das ações de reabilitação, para efeitos de benefícios fiscais.

FICHA DE CARATERIZAÇÃO ORU

Identificação do Imóvel	Código de identificação na ORU	1078			
Matriz:					
Localização:	Rua Dr. Manuel de Arriaga, n.º 14/ 14A				
					
	Legenda: Planta de localização do imóvel na ORU-s/escala				
Proprietário (s):	Frederico Henriques Rocha				
Data de Construção:	1961 a 1970				
Área do terreno:	S/i				
Área coberta:	94,90 m ²				
Área descoberta:	S/i				
N.º de Pisos Total	2				
Abaixo da cota de soleira	0				
Acima da cota de soleira	2				
Utilização:	Habitação				
N.º de fogos:	2				
Revestimento exterior:					
Tipo	Reboco tradicional ou marmorite. Betão armado.				
Cor	Branco				
Cobertura	Inclinada - revestida a telhas ou de betão				
Vãos	Alumínio				
Anexos:	Não				
Estacionamento:	Não				
Acessibilidades:	Não				
Logradouro:	Não				
Muros:	Não				
	Legenda: Fotografia do Imóvel				
Estado de Conservação*:	1-Péssimo	2-Mau	3- Médio X	4-Bom	5-Excelente
Processos:	Capa branca, lic. obras n.º 1872/1957 e lic. utilização n.º 146/1997				
Intervenção:	Tipo de Intervenção: Intervenção ligeira Estimativa Global: €				



* Não substitui a possível vistoria técnica a solicitar, aquando das ações de reabilitação, para efeitos de benefícios fiscais.

FICHA DE CARATERIZAÇÃO ORU

Identificação do Imóvel	Código de identificação na ORU	1079			
Matriz:					
Localização:	Rua Dr. Manuel de Arriaga, n.º 12				
					
	Legenda: Planta de localização do imóvel na ORU-s/escala				
Proprietário (s):	S/i				
Data de Construção:	1971 a 1980				
Área do terreno:	S/i				
Área coberta:	111,08 m ²				
Área descoberta:	S/i				
N.º de Pisos Total	1				
Abaixo da cota de soleira	0				
Acima da cota de soleira	1				
Utilização:	Habitação				
N.º de fogos:	1				
Revestimento exterior:					
Tipo	Reboco tradicional ou marmorite. Betão armado.				
Cor	Branco				
Cobertura	Inclinada - revestida a telhas ou de betão				
Vãos	Madeira				
Anexos:	Não				
Estacionamento:	Não				
Acessibilidades:	Não				
Logradouro:	Não				
Muros:	Não				
					
	Legenda: Fotografia do Imóvel				
Estado de Conservação*:	1-Péssimo	2-Mau	3- Médio X	4-Bom	5-Excelente
Processos:	S/i				
Intervenção:	Tipo de Intervenção: Intervenção ligeira Estimativa Global: €				

* Não substitui a possível vistoria técnica a solicitar, aquando das ações de reabilitação, para efeitos de benefícios fiscais.



FICHA DE CARATERIZAÇÃO ORU

Identificação do Imóvel	Código de identificação na ORU	1080			
Matriz:					
Localização:	Rua Dr. Manuel de Arriaga, n.º 10/ 10A				
					
	Legenda: Planta de localização do imóvel na ORU-s/escala				
Proprietário (s):	Josué Lourenço Henriques				
Data de Construção:	1961 a 1970				
Área do terreno:	S/i				
Área coberta:	69,38 m ²				
Área descoberta:	S/i				
N.º de Pisos Total	3				
Abaixo da cota de soleira	0				
Acima da cota de soleira	3				
Utilização:	Habitação				
N.º de fogos:	1				
Revestimento exterior:					
Tipo	Reboco tradicional ou marmorite. Betão armado.				
Cor	Branco e azul				
Cobertura	Inclinada - revestida a telhas ou de betão				
Vãos	Madeira				
Anexos:	Não				
Estacionamento:	Não				
Acessibilidades:	Não				
Logradouro:	Não				
Muros:	Não				
					
	Legenda: Fotografia do Imóvel				
Estado de Conservação*:	1-Péssimo	2-Mau	3- Médio	4-Bom	5-Excelente
			X		
Processos:	OP-369/1992: lic. obras n.º 954/1996 e lic. utilização n.º 146/1997				
Intervenção:	Tipo de Intervenção: Intervenção ligeira Estimativa Global: €				

* Não substitui a possível vistoria técnica a solicitar, aquando das ações de reabilitação, para efeitos de benefícios fiscais.



FICHA DE CARATERIZAÇÃO ORU

Identificação do Imóvel	Código de identificação na ORU	1081			
Matriz:					
Localização:	Rua Dr. Manuel de Arriaga, n.º 3				
					
	Legenda: Planta de localização do imóvel na ORU-s/escala				
Proprietário (s):	S/i				
Data de Construção:	1971 a 1980				
Área do terreno:	S/i				
Área coberta:	122,87 m ²				
Área descoberta:	S/i				
N.º de Pisos Total	2				
Abaixo da cota de soleira	0				
Acima da cota de soleira	2				
Utilização:	Habitação				
N.º de fogos:	1				
Revestimento exterior:					
Tipo	Reboco tradicional ou marmorite. Betão armado.				
Cor	Branco e amarelo				
Cobertura	Inclinada - revestida a telhas ou de betão				
Vãos	Madeira				
Anexos:	Não				
Estacionamento:	Não				
Acessibilidades:	Não				
Logradouro:	Não				
Muros:	Não				
	Legenda: Fotografia do Imóvel				
Estado de Conservação*:	1-Péssimo	2-Mau	3- Médio	4-Bom	5-Excelente
		X			
Processos:	S/i				
Intervenção:	Tipo de Intervenção: Intervenção média				
	Estimativa Global: €				



* Não substitui a possível vistoria técnica a solicitar, aquando das ações de reabilitação, para efeitos de benefícios fiscais.


FICHA DE CARATERIZAÇÃO ORU

Identificação do Imóvel	Código de identificação na ORU	1082			
Matriz:					
Localização:	Rua Dr. Manuel de Arriaga, n.º 1/ 2/ 2A				
					
	Legenda: Planta de localização do imóvel na ORU-s/escala				
Proprietário (s):	S/i				
Data de Construção:	1971 a 1980				
Área do terreno:	S/i				
Área coberta:	101,76 m ²				
Área descoberta:	S/i				
N.º de Pisos Total	2				
Abaixo da cota de soleira	0				
Acima da cota de soleira	2				
Utilização:	Habitação				
N.º de fogos:	2				
Revestimento exterior:	Legenda: Fotografia do Imóvel				
Tipo	Reboco tradicional ou marmorite. Betão armado.				
Cor	Branco e amarelo				
Cobertura	Inclinada - revestida a telhas ou de betão				
Vãos	Madeira				
Anexos:	Não				
Estacionamento:	Não				
Acessibilidades:	Não				
Logradouro:	Sim				
Muros:	Sim				
Estado de Conservação*:	1-Péssimo	2-Mau	3- Médio	4-Bom	5-Excelente
			X		
Processos:	S/i				
Intervenção:	Tipo de Intervenção: Intervenção ligeira				
	Estimativa Global: €				

* Não substitui a possível vistoria técnica a solicitar, aquando das ações de reabilitação, para efeitos de benefícios fiscais.



FICHA DE CARATERIZAÇÃO ORU

Identificação do Imóvel	Código de identificação na ORU	1083			
Matriz:					
Localização:	Rua do Arrabalde, n.º 5/ 5A				
					
	Legenda: Planta de localização do imóvel na ORU-s/escala				
Proprietário (s):	Josué Lourenço Henriques				
Data de Construção:	1961 a 1970				
Área do terreno:	S/i				
Área coberta:	64,25 m ²				
Área descoberta:	S/i				
N.º de Pisos Total	3				
Abaixo da cota de soleira	0				
Acima da cota de soleira	3				
Utilização:	Habitação				
N.º de fogos:	2				
Revestimento exterior:					
Tipo	Reboco tradicional ou marmorite. Betão armado.				
Cor	Branco e azul				
Cobertura	Mista (inclinada e em terraço)				
Vãos	Alumínio				
Anexos:	Não				
Estacionamento:	Não				
Acessibilidades:	não				
Logradouro:	Não				
Muros:	Não				
	Legenda: Fotografia do Imóvel				
Estado de Conservação*:	1-Péssimo	2-Mau	3- Médio	4-Bom X	5-Excelente
Processos:	OP-369/1992: lic. obras n.º 954/1996 e lic. utilização n.º 146/1997				
Intervenção:	Sem necessidade de intervenção				

* Não substitui a possível vistoria técnica a solicitar, aquando das ações de reabilitação, para efeitos de benefícios fiscais.

FICHA DE CARATERIZAÇÃO ORU

Identificação do Imóvel	Código de identificação na ORU	1084			
Matriz:					
Localização:	Rua do Arrabalde, n.º 9				
					
	Legenda: Planta de localização do imóvel na ORU-s/escala				
Proprietário (s):	S/i				
Data de Construção:	1946 a 1960				
Área do terreno:	S/i				
Área coberta:	35,03 m ²				
Área descoberta:	S/i				
N.º de Pisos Total	2+1				
Abaixo da cota de soleira	0				
Acima da cota de soleira	2+1				
Utilização:	Habitação				
N.º de fogos:	5				
Revestimento exterior:					
Tipo	Reboco tradicional ou marmorite. Paredes de alvenaria, com placa.				
Cor	Branco				
Cobertura	Inclinada - revestida a telhas ou de betão				
Vãos	Alumínio				
Anexos:	Não				
Estacionamento:	Não				
Acessibilidades:	Não				
Logradouro:	Não				
Muros:	Não				
	Legenda: Fotografia do Imóvel				
Estado de Conservação*:	1-Péssimo	2-Mau	3- Médio	4-Bom	5-Excelente
				X	
Processos:	S/i				
Intervenção:	Sem necessidade de intervenção				

* Não substitui a possível vistoria técnica a solicitar, aquando das ações de reabilitação, para efeitos de benefícios fiscais.



FICHA DE CARATERIZAÇÃO ORU

Identificação do Imóvel	Código de identificação na ORU	1085			
Matriz:					
Localização:	Rua do Arrabalde, n.º 11A				
					
	Legenda: Planta de localização do imóvel na ORU-s/escala				
Proprietário (s):	S/i				
Data de Construção:	1971 a 1980				
Área do terreno:	S/i				
Área coberta:	47,48 m ²				
Área descoberta:	S/i				
N.º de Pisos Total	1				
Abaixo da cota de soleira	0				
Acima da cota de soleira	1				
Utilização:	Habitação				
N.º de fogos:	5				
Revestimento exterior:					
Tipo	Reboco tradicional ou marmorite. Betão armado.				
Cor	Branco e azul				
Cobertura	Inclinada - revestida a telhas ou de betão				
Vãos	Alumínio				
Anexos:	Não				
Estacionamento:	Não				
Acessibilidades:	Não				
Logradouro:	Não				
Muros:	Não				
Estado de Conservação*:	1-Péssimo	2-Mau	3- Médio	4-Bom	5-Excelente
			X		
Processos:	S/i				
Intervenção:	Tipo de Intervenção: Intervenção ligeira				
	Estimativa Global: €				

**Legenda:** Fotografia do Imóvel

* Não substitui a possível vistoria técnica a solicitar, aquando das ações de reabilitação, para efeitos de benefícios fiscais.

FICHA DE CARATERIZAÇÃO ORU

Identificação do Imóvel	Código de identificação na ORU	1086			
Matriz:					
Localização:	Rua do Arrabalde, n.º 11/ 11B				
					
	Legenda: Planta de localização do imóvel na ORU-s/escala				
Proprietário (s):	S/i				
Data de Construção:	1961 a 1970				
Área do terreno:	S/i				
Área coberta:	106,53 m ²				
Área descoberta:	S/i				
N.º de Pisos Total	1				
Abaixo da cota de soleira	0				
Acima da cota de soleira	1				
Utilização:	Habitação				
N.º de fogos:	2				
Revestimento exterior:	Legenda: Fotografia do Imóvel				
Tipo	Reboco tradicional ou marmorite. Paredes de alvenaria, com placa.				
Cor	Branco				
Cobertura	Inclinada - revestida a telhas ou de betão				
Vãos	Alumínio				
Anexos:	Não				
Estacionamento:	Não				
Acessibilidades:	Não				
Logradouro:	Não				
Muros:	Não				
Estado de Conservação*:	1-Péssimo	2-Mau	3- Médio	4-Bom	5-Excelente
			X		
Processos:	S/i				
Intervenção:	Tipo de Intervenção: Intervenção ligeira Estimativa Global: €				

* Não substitui a possível vistoria técnica a solicitar, aquando das ações de reabilitação, para efeitos de benefícios fiscais.



FICHA DE CARATERIZAÇÃO ORU

Identificação do Imóvel	Código de identificação na ORU	1087			
Matriz:					
Localização:	Rua do Arrabalde, n.º 13				
					
	Legenda: Planta de localização do imóvel na ORU-s/escala				
Proprietário (s):	S/i				
Data de Construção:	1946 a 1960				
Área do terreno:	S/i				
Área coberta:	49,25 m ²				
Área descoberta:	S/i				
N.º de Pisos Total	2+1				
Abaixo da cota de soleira	0				
Acima da cota de soleira	2+1				
Utilização:	Habitação				
N.º de fogos:	5				
Revestimento exterior:					
Tipo	Reboco tradicional ou marmorite. Paredes de alvenaria, com placa.				
Cor	Branco e azul				
Cobertura	Inclinada - revestida a telhas ou de betão				
Vãos	Madeira				
Anexos:	Não				
Estacionamento:	Não				
Acessibilidades:	Não				
Logradouro:	Não				
Muros:	Não				
	Legenda: Fotografia do Imóvel				
Estado de Conservação*:	1-Péssimo	2-Mau	3- Médio X	4-Bom	5-Excelente
Processos:	S/i				
Intervenção:	Tipo de Intervenção: Intervenção ligeira Estimativa Global: €				



* Não substitui a possível vistoria técnica a solicitar, aquando das ações de reabilitação, para efeitos de benefícios fiscais.

FICHA DE CARATERIZAÇÃO ORU

Identificação do Imóvel	Código de identificação na ORU	1088			
Matriz:					
Localização:	Rua do Arrabalde, n.º 15				
					
	Legenda: Planta de localização do imóvel na ORU-s/escala				
Proprietário (s):	S/i				
Data de Construção:	1946 a 1960				
Área do terreno:	S/i				
Área coberta:	45,30 m ²				
Área descoberta:	S/i				
N.º de Pisos Total	2				
Abaixo da cota de soleira	0				
Acima da cota de soleira	2				
Utilização:	Habitação				
N.º de fogos:	1				
Revestimento exterior:					
Tipo	Reboco tradicional ou marmorite. Betão armado.				
Cor	Branco e azul				
Cobertura	Inclinada - revestida a telhas ou de betão				
Vãos	Alumínio				
Anexos:	Não				
Estacionamento:	Não				
Acessibilidades:	Não				
Logradouro:	Não				
Muros:	Não				
	Legenda: Fotografia do Imóvel				
Estado de Conservação*:	1-Péssimo	2-Mau	3- Médio	4-Bom	5-Excelente
				X	
Processos:	ER-Entrada/2013/9721 ER-Entrada/2013/9721				
Intervenção:	Sem necessidade de intervenção				




* Não substitui a possível vistoria técnica a solicitar, aquando das ações de reabilitação, para efeitos de benefícios fiscais.

FICHA DE CARATERIZAÇÃO ORU

Identificação do Imóvel	Código de identificação na ORU	1089			
Matriz:					
Localização:	Rua do Arrabalde, n.º 1				
					
	Legenda: Planta de localização do imóvel na ORU-s/escala				
Proprietário (s):	S/i				
Data de Construção:	1961 a 1970				
Área do terreno:	S/i				
Área coberta:	52,72 m ²				
Área descoberta:	S/i				
N.º de Pisos Total	2				
Abaixo da cota de soleira	0				
Acima da cota de soleira	2				
Utilização:	Habitação				
N.º de fogos:	1				
Revestimento exterior:					
	Legenda: Fotografia do Imóvel				
Tipo	Reboco tradicional ou marmorite. Paredes de alvenaria, com placa.				
Cor	Branco				
Cobertura	Inclinada - revestida a telhas cerâmicas ou de betão				
Vãos	Madeira				
Anexos:	Não				
Estacionamento:	Não				
Acessibilidades:	Não				
Logradouro:	Não				
Muros:	Não				
Estado de Conservação*:	1-Péssimo	2-Mau	3- Médio	4-Bom	5-Excelente
			X		
Processos:	S/i				
Intervenção:	Tipo de Intervenção: Intervenção ligeira Estimativa Global: €				

* Não substitui a possível vistoria técnica a solicitar, aquando das ações de reabilitação, para efeitos de benefícios fiscais.

FICHA DE CARATERIZAÇÃO ORU


Identificação do Imóvel	Código de identificação na ORU	1090			
Matriz:					
Localização:	Travesso do Inocência, n.º 3				
					
	Legenda: Planta de localização do imóvel na ORU-s/escala				
Proprietário (s):	S/i				
Data de Construção:	1946 a 1960				
Área do terreno:	S/i				
Área coberta:	47,62 m ²				
Área descoberta:	S/i				
N.º de Pisos Total	1				
Abaixo da cota de soleira	0				
Acima da cota de soleira	1				
Utilização:	Habitação				
N.º de fogos:	1				
Revestimento exterior:					
Tipo	Reboco tradicional ou marmorite. Betão armado.				
Cor	Branco e azul				
Cobertura	Inclinada - revestida a telhas ou de betão				
Vãos	Alumínio				
Anexos:	Não				
Estacionamento:	Não				
Acessibilidades:	Não				
Logradouro:	Não				
Muros:	Não				
Estado de Conservação*:	1-Péssimo	2-Mau	3- Médio	4-Bom	5-Excelente
				X	
Processos:	S/i				
Intervenção:	Sem necessidade de intervenção				



Legenda: Fotografia do Imóvel

* Não substitui a possível vistoria técnica a solicitar, aquando das ações de reabilitação, para efeitos de benefícios fiscais.

FICHA DE CARATERIZAÇÃO ORU

Identificação do Imóvel	Código de identificação na ORU	1091			
Matriz:					
Localização:	Travesso do Inocência, n.º 5				
	 <p style="text-align: right;">Legenda: Planta de localização do imóvel na ORU-s/escala</p>				
Proprietário (s):	S/i	 <p style="text-align: right;">Legenda: Fotografia do Imóvel</p>			
Data de Construção:	1961 a 1970				
Área do terreno:	S/i				
Área coberta:	50,81 m ²				
Área descoberta:	S/i				
N.º de Pisos Total	1				
Abaixo da cota de soleira	0				
Acima da cota de soleira	1				
Utilização:	Habitação				
N.º de fogos:	1				
Revestimento exterior:					
Tipo	Reboco tradicional ou marmorite. Betão armado.				
Cor	Branco e azul				
Cobertura	Inclinada - revestida a telhas ou de betão				
Vãos	Alumínio				
Anexos:	Não				
Estacionamento:	Não				
Acessibilidades:	Não				
Logradouro:	Não				
Muros:	Não				
Estado de Conservação*:	1-Péssimo	2-Mau	3- Médio	4-Bom	5-Excelente
				X	
Processos:	S/i				
Intervenção:	Sem necessidade de intervenção				



* Não substitui a possível vistoria técnica a solicitar, aquando das ações de reabilitação, para efeitos de benefícios fiscais.

FICHA DE CARATERIZAÇÃO ORU

Identificação do Imóvel	Código de identificação na ORU	1092			
Matriz:					
Localização:	Travesso do Inocênciao, s/i				
					
	Legenda: Planta de localização do imóvel na ORU-s/escala				
Proprietário (s):	S/i				
Data de Construção:	1961 a 1970				
Área do terreno:	S/i				
Área coberta:	22,82 m ²				
Área descoberta:	S/i				
N.º de Pisos Total	1				
Abaixo da cota de soleira	0				
Acima da cota de soleira	1				
Utilização:	Habitação				
N.º de fogos:	1				
Revestimento exterior:					
Tipo	Reboco tradicional ou marmorite. Betão armado.				
Cor	Branco				
Cobertura	Mista (inclinada e em terraço)				
Vãos	Alumínio				
Anexos:	Não				
Estacionamento:	Não				
Acessibilidades:	Não				
Logradouro:	Não				
Muros:	Não				
					
	Legenda: Fotografia do Imóvel				
Estado de Conservação*:	1-Péssimo	2-Mau	3- Médio	4-Bom	5-Excelente
			X		
Processos:	S/i				
Intervenção:	Tipo de Intervenção: Intervenção ligeira				
	Estimativa Global: €				


* Não substitui a possível vistoria técnica a solicitar, aquando das ações de reabilitação, para efeitos de benefícios fiscais.

FICHA DE CARATERIZAÇÃO ORU

Identificação do Imóvel	Código de identificação na ORU	1093							
Matriz:									
Localização:	Travessa do Inocência, s/n								
									
	Legenda: Planta de localização do imóvel na ORU-s/escala								
Proprietário (s):	Cândido Henriques Rocha								
Data de Construção:	1961 a 1970								
Área do terreno:	S/i								
Área coberta:	36,90 m ²								
Área descoberta:	S/i								
N.º de Pisos Total	1								
Abaixo da cota de soleira	0								
Acima da cota de soleira	1								
Utilização:	Habitação								
N.º de fogos:	1								
Revestimento exterior:									
Tipo						Reboco tradicional ou marmorite. Paredes de alvenaria, com placa.			
Cor						Branco			
Cobertura						Inclinada - revestida a telhas ou de betão			
Vãos						Alumínio			
Anexos:	Não								
Estacionamento:	Não								
Acessibilidades:	Não								
Logradouro:	Não								
Muros:	Não								
Estado de Conservação*:	1-Péssimo	2-Mau	3- Médio	4-Bom	5-Excelente				
			X						
Processos:	Capa branca, lic. obras n.º 578/1954 e lic. utilização n.º 210/1956								
Intervenção:	Tipo de Intervenção: Intervenção ligeira Estimativa Global: €								

* Não substitui a possível vistoria técnica a solicitar, aquando das ações de reabilitação, para efeitos de benefícios fiscais.

FICHA DE CARATERIZAÇÃO ORU


Identificação do Imóvel	Código de identificação na ORU	1094			
Matriz:					
Localização:	Travessa do Inocência, n.º 2				
					
	Legenda: Planta de localização do imóvel na ORU-s/escala				
Proprietário (s):	S/i				
Data de Construção:	1961 a 1970				
Área do terreno:	S/i				
Área coberta:	36,32 m ²				
Área descoberta:	S/i				
N.º de Pisos Total	1				
Abaixo da cota de soleira	0				
Acima da cota de soleira	1				
Utilização:	Habitação				
N.º de fogos:	1				
Revestimento exterior:					
Tipo	Reboco tradicional ou marmorite. Paredes de alvenaria, com placa.				
Cor	Branco				
Cobertura	Inclinada - revestida a telhas ou de betão				
Vãos	Madeira				
Anexos:	Não				
Estacionamento:	Não				
Acessibilidades:	Não				
Logradouro:	Não				
Muros:	Não				
Estado de Conservação*:	1-Péssimo	2-Mau	3- Médio	4-Bom	5-Excelente
			X		
Processos:	S/i				
Intervenção:	Tipo de Intervenção: Intervenção ligeira Estimativa Global: €				



Legenda: Fotografia do Imóvel

* Não substitui a possível vistoria técnica a solicitar, aquando das ações de reabilitação, para efeitos de benefícios fiscais.



FICHA DE CARATERIZAÇÃO ORU

Identificação do Imóvel	Código de identificação na ORU	1095			
Matriz:					
Localização:	Rua do Arrabalde, s/n				
					
	Legenda: Planta de localização do imóvel na ORU-s/escala				
Proprietário (s):	S/i				
Data de Construção:	S/i				
Área do terreno:	S/i				
Área coberta:	48,65 m ²				
Área descoberta:	S/i				
N.º de Pisos Total	1				
Abaixo da cota de soleira	0				
Acima da cota de soleira	1				
Utilização:	Habitação				
N.º de fogos:	1				
Revestimento exterior:	Legenda: Fotografia do Imóvel				
Tipo	Reboco tradicional ou marmorite. Paredes de alvenaria, com placa.				
Cor	Branco				
Cobertura	Inclinada - revestida a telhas ou de betão				
Vãos	Alumínio				
Anexos:	Não				
Estacionamento:	Não – com garagem				
Acessibilidades:	Não				
Logradouro:	Não				
Muros:	Não				
Estado de Conservação*:	1-Péssimo	2-Mau	3- Médio	4-Bom	5-Excelente
				X	
Processos:	S/i				
Intervenção:	Sem necessidade de intervenção				

* Não substitui a possível vistoria técnica a solicitar, aquando das ações de reabilitação, para efeitos de benefícios fiscais.



FICHA DE CARATERIZAÇÃO ORU

Identificação do Imóvel	Código de identificação na ORU	1096			
Matriz:					
Localização:	Rua do Arrabalde, n.º 17/ 17A/ 17B				
					
	Legenda: Planta de localização do imóvel na ORU-s/escala				
Proprietário (s):	Milharado & Martins, Lda				
Data de Construção:	1981 a 1990				
Área do terreno:	S/i				
Área coberta:	182,98 m ²				
Área descoberta:	S/i				
N.º de Pisos Total	1				
Abaixo da cota de soleira	0				
Acima da cota de soleira	1				
Utilização:	Habitação e comércio				
N.º de fogos:	8				
Revestimento exterior:					
Tipo	Reboco tradicional ou marmorite				
Cor	Branco e azul				
Cobertura	Mista (inclinada e em terraço)				
Vãos	Alumínio				
Anexos:	Não				
Estacionamento:	Não				
Acessibilidades:	Não				
Logradouro:	Não				
Muros:	Não				
					
	Legenda: Fotografia do Imóvel				
Estado de Conservação*:	1-Péssimo	2-Mau	3- Médio	4-Bom	5-Excelente
			X		
Processos:	OP-423/1988: lic. obras n.º 2701/1988 e lic. utilização n.º 551/1989				
Intervenção:	Tipo de Intervenção: Intervenção ligeira				
	Estimativa Global: €				

* Não substitui a possível vistoria técnica a solicitar, aquando das ações de reabilitação, para efeitos de benefícios fiscais.

FICHA DE CARATERIZAÇÃO ORU

Identificação do Imóvel	Código de identificação na ORU	1097			
Matriz:					
Localização:	Rua do Arrabalde, n.º 19				
					
	Legenda: Planta de localização do imóvel na ORU-s/escala				
Proprietário (s):	Maria das Dores Bernardes dos Santos Gomes/ Olímpia da Conceição Ferreira				
Data de Construção:	1971 a 1980				
Área do terreno:	S/i				
Área coberta:	231,66 m ²				
Área descoberta:	S/i				
N.º de Pisos Total	4				
Abaixo da cota de soleira	0				
Acima da cota de soleira	4				
Utilização:	Habitação, comércio e serviços				
N.º de fogos:	3				
Revestimento exterior:					
	Legenda: Fotografia do Imóvel				
Tipo	Reboco tradicional ou marmorite. Betão armado.				
Cor	Branco				
Cobertura	Inclinada - revestida a telhas ou de betão				
Vãos	Alumínio				
Anexos:	Não				
Estacionamento:	Não (Garagem)				
Acessibilidades:	Não				
Logradouro:	Não				
Muros:	Não				
Estado de Conservação*:	1-Péssimo	2-Mau	3- Médio	4-Bom	5-Excelente
			X		
Processos:	OP-7341/1973: lic. obras n.º 1044/1974 e lic. utilização n.º 55/1976; OP-872/1986: lic. obras n.º 2242/1990 e lic. utilização n.º 177/1992				
Intervenção:	Tipo de Intervenção: Intervenção ligeira Estimativa Global: €				

* Não substitui a possível vistoria técnica a solicitar, aquando das ações de reabilitação, para efeitos de benefícios fiscais.

FICHA DE CARATERIZAÇÃO ORU

Identificação do Imóvel	Código de identificação na ORU	1098			
Matriz:					
Localização:	Rua do Arrabalde, n.º 7/ 21/ 21A/ 21B				
					
	Legenda: Planta de localização do imóvel na ORU-s/escala				
Proprietário (s):	Maria do Carmo Bernardes dos Santos Gomes				
Data de Construção:	1961 a 1970				
Área do terreno:	S/i				
Área coberta:	289,76 m ²				
Área descoberta:	S/i				
N.º de Pisos Total	3				
Abaixo da cota de soleira	0				
Acima da cota de soleira	3				
Utilização:	Habitação e comércio				
N.º de fogos:	6				
Revestimento exterior:					
	Legenda: Fotografia do Imóvel				
Tipo	Reboco tradicional ou marmorite. Paredes de alvenaria, com placa.				
Cor	Branco e azul				
Cobertura	Inclinada - revestida a telhas ou de betão				
Vãos	Madeira e alumínio				
Anexos:	Não				
Estacionamento:	Não				
Acessibilidades:	Não				
Logradouro:	Não				
Muros:	Não				
Estado de Conservação*:	1-Péssimo	2-Mau	3- Médio	4-Bom	5-Excelente
			X		
Processos:	OP-5890/1970: lic. obras n.º 1836/1971 e lic. utilização n.º 260/1972; OP-792/2006: lic. obras n.º 362/2008 e lic. utilização n.º 338/2009				
Intervenção:	Tipo de Intervenção: Intervenção ligeira Estimativa Global: €				

* Não substitui a possível vistoria técnica a solicitar, aquando das ações de reabilitação, para efeitos de benefícios fiscais.



FICHA DE CARATERIZAÇÃO ORU

Identificação do Imóvel	Código de identificação na ORU	1099			
Matriz:					
Localização:	Largo de s. Sebastião, n.º 6				
					
	Legenda: Planta de localização do imóvel na ORU-s/escala				
Proprietário (s):	Bernardo Francisco dos Santos				
Data de Construção:	1981 a 1990				
Área do terreno:	S/i				
Área coberta:	147,92 m ²				
Área descoberta:	S/i				
N.º de Pisos Total	3+1				
Abaixo da cota de soleira	0				
Acima da cota de soleira	3+1				
Utilização:	Habitação				
N.º de fogos:	1				
Revestimento exterior:					
Tipo	Reboco tradicional ou marmorite. Betão armado.				
Cor	Branco e azul				
Cobertura	Inclinada - revestida a telhas ou de betão				
Vãos	Alumínio				
Anexos:	Não				
Estacionamento:	Não				
Acessibilidades:	Não				
Logradouro:	Não				
Muros:	Não				
Estado de Conservação*:	1-Péssimo	2-Mau	3- Médio	4-Bom	5-Excelente
			X		
Processos:	OP-312/1977: lic. obras n.º 679/1979: lic. utilização n.º 26/1980; OP-6339/1971: lic. obras n.º 33/1972 e lic. utilização n.º 12/1973				
Intervenção:	Tipo de Intervenção: Intervenção ligeira				
	Estimativa Global: €				

**Legenda:** Fotografia do Imóvel

* Não substitui a possível vistoria técnica a solicitar, aquando das ações de reabilitação, para efeitos de benefícios fiscais.

FICHA DE CARATERIZAÇÃO ORU

Identificação do Imóvel	Código de identificação na ORU	1100			
Matriz:					
Localização:	Rua do Arrabalde, n.º 36/ 36A/ 36B/ 47/ 47A				
					
	Legenda: Planta de localização do imóvel na ORU-s/escala				
Proprietário (s):	S/i				
Data de Construção:	1961 a 1970				
Área do terreno:	S/i				
Área coberta:	85,90 m ²				
Área descoberta:	S/i				
N.º de Pisos Total	2				
Abaixo da cota de soleira	0				
Acima da cota de soleira	2				
Utilização:	Habitação e comércio				
N.º de fogos:	2				
Revestimento exterior:					
Tipo	Reboco tradicional ou marmorite				
Cor	Branco e azul				
Cobertura	Inclinada - revestida a telhas ou de betão				
Vãos	Madeira e alumínio				
Anexos:	Não				
Estacionamento:	Não				
Acessibilidades:	Não				
Logradouro:	Não				
Muros:	Não				
	Legenda: Fotografia do Imóvel				
Estado de Conservação*:	1-Péssimo	2-Mau	3- Médio	4-Bom	5-Excelente
			X		
Processos:	S/i				
Intervenção:	Tipo de Intervenção: Intervenção ligeira				
	Estimativa Global: €				



* Não substitui a possível vistoria técnica a solicitar, aquando das ações de reabilitação, para efeitos de benefícios fiscais.

FICHA DE CARATERIZAÇÃO ORU

Identificação do Imóvel	Código de identificação na ORU	1101			
Matriz:					
Localização:	Rua do Arrabalde, n.º 34				
					
	Legenda: Planta de localização do Imóvel na ORU-s/escala				
Proprietário (s):	S/i				
Data de Construção:	1946 a 1960				
Área do terreno:	S/i				
Área coberta:	38,99 m ²				
Área descoberta:	S/i				
N.º de Pisos Total	3				
Abaixo da cota de soleira	0				
Acima da cota de soleira	3				
Utilização:	Habitação				
N.º de fogos:	1				
Revestimento exterior:					
Tipo	Reboco tradicional ou marmorite. Betão armado.				
Cor	Branco e azul				
Cobertura	Inclinada - revestida a telhas ou de betão				
Vãos	Madeira				
Anexos:	Não				
Estacionamento:	Não				
Acessibilidades:	Não				
Logradouro:	Não				
Muros:	Não				
	Legenda: Fotografia do Imóvel				
Estado de Conservação*:	1-Péssimo	2-Mau	3- Médio	4-Bom	5-Excelente
			X		
Processos:	S/i				
Intervenção:	Tipo de Intervenção: Intervenção ligeira				
	Estimativa Global: €				

* Não substitui a possível vistoria técnica a solicitar, aquando das ações de reabilitação, para efeitos de benefícios fiscais.


FICHA DE CARATERIZAÇÃO ORU

Identificação do Imóvel	Código de identificação na ORU	1102			
Matriz:					
Localização:	Rua do Arrabalde, n.º 32				
					
	Legenda: Planta de localização do imóvel na ORU-s/escala				
Proprietário (s):	S/i				
Data de Construção:	D1961 a 1970				
Área do terreno:	S/i				
Área coberta:	55,23 m ²				
Área descoberta:	S/i				
N.º de Pisos Total	2+1				
Abaixo da cota de soleira	0				
Acima da cota de soleira	2+1				
Utilização:	Habitação				
N.º de fogos:	1				
Revestimento exterior:					
Tipo	Reboco tradicional ou marmorite. Betão armado.				
Cor	Branco				
Cobertura	Inclinada - revestida a telhas ou de betão				
Vãos	Alumínio				
Anexos:	Não				
Estacionamento:	Não				
Acessibilidades:	Sim				
Logradouro:	Não				
Muros:	Não				
	Legenda: Fotografia do Imóvel				
Estado de Conservação*:	1-Péssimo	2-Mau	3- Médio	4-Bom	5-Excelente
			X		
Processos:	S/i				
Intervenção:	Tipo de Intervenção: Intervenção ligeira Estimativa Global: €				



* Não substitui a possível vistoria técnica a solicitar, aquando das ações de reabilitação, para efeitos de benefícios fiscais.



FICHA DE CARATERIZAÇÃO ORU

Identificação do Imóvel	Código de identificação na ORU	1103			
Matriz:					
Localização:	Rua do Arrabalde, n.º 14/ 15/ 30				
					
	Legenda: Planta de localização do imóvel na ORU-s/escala				
Proprietário (s):	S/i				
Data de Construção:	1946 a 1960				
Área do terreno:	S/i				
Área coberta:	85,90 m ²				
Área descoberta:	S/i				
N.º de Pisos Total	2				
Abaixo da cota de soleira	0				
Acima da cota de soleira	2				
Utilização:	Habitação				
N.º de fogos:	1				
Revestimento exterior:					
Tipo	Reboco tradicional ou marmorite. Paredes de alvenaria, com placa.				
Cor	Branco e amarelo				
Cobertura	Inclinada - revestida a telhas ou de betão e em terraço				
Vãos	Alumínio				
Anexos:	Não				
Estacionamento:	Não				
Acessibilidades:	Não				
Logradouro:	Não				
Muros:	Não				
	Legenda: Fotografia do Imóvel				
Estado de Conservação*:	1-Péssimo	2-Mau	3- Médio	4-Bom	5-Excelente
		X			
Processos:	S/i				
Intervenção:	Tipo de Intervenção: Intervenção média Estimativa Global: €				



* Não substitui a possível vistoria técnica a solicitar, aquando das ações de reabilitação, para efeitos de benefícios fiscais.

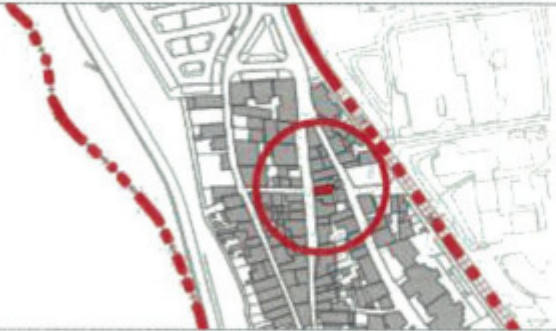

FICHA DE CARATERIZAÇÃO ORU

Identificação do Imóvel	Código de identificação na ORU	1104			
Matriz:					
Localização:	Rua do Arrabalde, n.º 13				
					
	Legenda: Planta de localização do imóvel na ORU-s/escala				
Proprietário (s):	S/i				
Data de Construção:	1961 a 1970				
Área do terreno:	S/i				
Área coberta:	52,07 m ²				
Área descoberta:	S/i				
N.º de Pisos Total	1+1				
Abaixo da cota de soleira	0				
Acima da cota de soleira	1+1				
Utilização:	Devoluto				
N.º de fogos:	0				
Revestimento exterior:					
Tipo	Reboco tradicional ou marmorite. Paredes de alvenaria com placa.				
Cor	Branco e amarelo				
Cobertura	Mista (inclinada e em terraço)				
Vãos	Madeira				
Anexos:	Não				
Estacionamento:	Não				
Acessibilidades:	Não				
Logradouro:	Não				
Muros:	Não				
Estado de Conservação*:	1-Péssimo	2-Mau	3- Médio	4-Bom	5-Excelente
	X				
Processos:	S/i				
Intervenção:	Tipo de Intervenção: Grande intervenção				
	Estimativa Global: €				

* Não substitui a possível vistoria técnica a solicitar, aquando das ações de reabilitação, para efeitos de benefícios fiscais.



FICHA DE CARATERIZAÇÃO ORU

Identificação do Imóvel	Código de identificação na ORU	1105			
Matriz:					
Localização:	Rua do Arrabalde, n.º 26				
					
	Legenda: Planta de localização do imóvel na ORU-s/escala				
Proprietário (s):	S/i				
Data de Construção:	S/i				
Área do terreno:	S/i				
Área coberta:	52,19 m ²				
Área descoberta:	S/i				
N.º de Pisos Total	2				
Abaixo da cota de soleira	0				
Acima da cota de soleira	2				
Utilização:	Habitação				
N.º de fogos:	1				
Revestimento exterior:	Legenda: Fotografia do Imóvel				
Tipo	Reboco tradicional ou marmorite. Paredes de alvenaria, com placa.				
Cor	Branco e azul				
Cobertura	Inclinada - revestida a telhas ou de betão				
Vãos	Alumínio				
Anexos:	Não				
Estacionamento:	Não				
Acessibilidades:	Não				
Logradouro:	Não				
Muros:	Não				
Estado de Conservação*:	1-Péssimo	2-Mau	3- Médio X	4-Bom	5-Excelente
Processos:	S/i				
Intervenção:	Tipo de Intervenção: Intervenção ligeira Estimativa Global: €				

* Não substitui a possível vistoria técnica a solicitar, aquando das ações de reabilitação, para efeitos de benefícios fiscais.

FICHA DE CARATERIZAÇÃO ORU

Identificação do Imóvel	Código de identificação na ORU	1106			
Matriz:					
Localização:	Rua do Arrabalde, n.º 24				
					
	Legenda: Planta de localização do imóvel na ORU-s/escala				
Proprietário (s):	S/i				
Data de Construção:	1919 a 1945				
Área do terreno:	S/i				
Área coberta:	55,850 m ²				
Área descoberta:	S/i				
N.º de Pisos Total	1				
Abaixo da cota de soleira	0				
Acima da cota de soleira	1				
Utilização:	Habitação				
N.º de fogos:	1				
Revestimento exterior:	Legenda: Fotografia do Imóvel				
Tipo	Reboco tradicional ou marmorite. Paredes de alvenaria, com placa.				
Cor	Branco e azul				
Cobertura	Inclinada - revestida a telhas ou de betão				
Vãos	Alumínio				
Anexos:	Não				
Estacionamento:	Não				
Acessibilidades:	Não				
Logradouro:	Não				
Muros:	Não				
Estado de Conservação*:	1-Péssimo	2-Mau	3- Médio	4-Bom	5-Excelente
		X			
Processos:	S/i				
Intervenção:	Tipo de Intervenção: Intervenção média				
	Estimativa Global: €				

* Não substitui a possível vistoria técnica a solicitar, aquando das ações de reabilitação, para efeitos de benefícios fiscais.




FICHA DE CARATERIZAÇÃO ORU

Identificação do Imóvel	Código de identificação na ORU	1107			
Matriz:					
Localização:	Rua do Arrabalde, n.º 22				
					
	Legenda: Planta de localização do imóvel na ORU-s/escala				
Proprietário (s):	Maria de Jesus da Silva Palhano				
Data de Construção:	1946 a 1960				
Área do terreno:	S/i				
Área coberta:	91,95 m ²				
Área descoberta:	S/i				
N.º de Pisos Total	2				
Abaixo da cota de soleira	0				
Acima da cota de soleira	2				
Utilização:	Habitação				
N.º de fogos:	1				
Revestimento exterior:					
Tipo	Reboco tradicional ou marmorite. Betão armado.				
Cor	Branco e amarelo				
Cobertura	Inclinada - revestida a telhas ou de betão				
Vãos	Alumínio				
Anexos:	Não				
Estacionamento:	Não				
Acessibilidades:	Não				
Logradouro:	Não				
Muros:	Não				
Estado de Conservação*:	1-Péssimo	2-Mau	3- Médio	4-Bom	5-Excelente
				X	
Processos:	OP-251/1978: lic. obras n.º 488/1980 e lic. utilização n.º 161/1981				
Intervenção:	Sem necessidade de intervenção				

**Legenda:** Fotografia do Imóvel

* Não substitui a possível vistoria técnica a solicitar, aquando das ações de reabilitação, para efeitos de benefícios fiscais.

FICHA DE CARATERIZAÇÃO ORU

Identificação do Imóvel	Código de identificação na ORU	1108		
Matriz:				
Localização:	Rua do Arrabalde, n.º 20			
Proprietário (s):	Frederico Henriques Rocha			
Data de Construção:	1946 a 1960			
Área do terreno:	S/i			
Área coberta:	34,78 m ²			
Área descoberta:	S/i			
N.º de Pisos Total	2			
Abaixo da cota de soleira	0			
Acima da cota de soleira	2			
Utilização:	Habitação			
N.º de fogos:	1			
Revestimento exterior:				
Tipo	Reboco tradicional ou marmorite. Betão armado.			
Cor	Branco			
Cobertura	Inclinada - revestida a telhas ou de betão			
Vãos	Alumínio			
Anexos:	Não			
Estacionamento:	Não			
Acessibilidades:	Sim			
Logradouro:	Não			
Muros:	Não			
		Legenda: Fotografia do Imóvel		
Estado de Conservação*:	1-Péssimo	2-Mau	3- Médio	4-Bom X
Processos:	Capa branca: lic. obras n.º 152/1955 e lic. utilização n.º 811/1956			
Intervenção:	Sem necessidade de intervenção			



* Não substitui a possível vistoria técnica a solicitar, aquando das ações de reabilitação, para efeitos de benefícios fiscais.

FICHA DE CARATERIZAÇÃO ORU

Identificação do Imóvel	Código de identificação na ORU	1109			
Matriz:					
Localização:	Rua do Arrabalde, n.º 18				
					
	Legenda: Planta de localização do imóvel na ORU-s/escala				
Proprietário (s):	Irmãos Clementes – Construção Civil, Lda				
Data de Construção:	1946 a 1960				
Área do terreno:	S/i				
Área coberta:	83,26 m ²				
Área descoberta:	S/i				
N.º de Pisos Total	2				
Abaixo da cota de soleira	0				
Acima da cota de soleira	2				
Utilização:	Habitação				
N.º de fogos:	1				
Revestimento exterior:					
Tipo	Reboco tradicional ou marmorite. Betão armado.				
Cor	Branco e azul				
Cobertura	Inclinada - revestida a telhas ou de betão				
Vãos	Alumínio				
Anexos:	Não				
Estacionamento:	Não				
Acessibilidades:	Não				
Logradouro:	Não				
Muros:	Não				
Estado de Conservação*:	1-Péssimo	2-Mau	3- Médio	4-Bom	5-Excelente
Processos:	X				
Intervenção:	OP-79/2015: lic. obras n.º 263/2015 e lic. utilização n.º 306/2016; OP-50/2008				
	Sem necessidade de intervenção				

**Legenda:** Fotografia do Imóvel

* Não substitui a possível vistoria técnica a solicitar, aquando das ações de reabilitação, para efeitos de benefícios fiscais.


FICHA DE CARATERIZAÇÃO ORU

Identificação do Imóvel	Código de identificação na ORU	1110			
Matriz:					
Localização:	Rua do Arrabalde, s/n				
					
	Legenda: Planta de localização do imóvel na ORU-s/escala				
Proprietário (s):	Irmãos Clementes – Construção Civil, Lda				
Data de Construção:	2017				
Área do terreno:	S/i				
Área coberta:	195,26 m ²				
Área descoberta:	S/i				
N.º de Pisos Total	3				
Abaixo da cota de soleira	0				
Acima da cota de soleira	3				
Utilização:	Habitação e comércio				
N.º de fogos:	3				
Revestimento exterior:	Legenda: Fotografia do Imóvel				
Tipo	Reboco tradicional ou marmorite. Betão armado.				
Cor	S/i				
Cobertura	Inclinada - revestida a telhas ou de betão				
Vãos	Alumínio				
Anexos:	Sim				
Estacionamento:	Não				
Acessibilidades:	S/i				
Logradouro:	Não				
Muros:	Não				
Estado de Conservação*:	1-Péssimo	2-Mau	3- Médio	4-Bom	5-Excelente
Processos:	OP-50/2008; OP-41/2016; OP-317/2016: lic. obras n.º 156/2017; OP-56/2009				
Intervenção:	Em construção				

* Não substitui a possível vistoria técnica a solicitar, aquando das ações de reabilitação, para efeitos de benefícios fiscais.



FICHA DE CARATERIZAÇÃO ORU

Identificação do Imóvel	Código de identificação na ORU	1111			
Matriz:					
Localização:	Rua do Arrabalde, n.º 12/ 12 ¹				
					
	Legenda: Planta de localização do imóvel na ORU-s/escala				
Proprietário (s):	S/i				
Data de Construção:	1961 a 1970				
Área do terreno:	S/i				
Área coberta:	116,16 m ²				
Área descoberta:	S/i				
N.º de Pisos Total	2				
Abaixo da cota de soleira	0				
Acima da cota de soleira	2				
Utilização:	Habitação				
N.º de fogos:	2				
Revestimento exterior:					
Tipo	Reboco tradicional ou marmorite. Paredes de alvenaria, com placa.				
Cor	Branco				
Cobertura	Inclinada - revestida a telhas ou de betão				
Vãos	Madeira e alumínio				
Anexos:	Não				
Estacionamento:	Não				
Acessibilidades:	Não				
Logradouro:	Não				
Muros:	Não				
					
	Legenda: Fotografia do Imóvel				
Estado de Conservação*:	1-Péssimo	2-Mau	3- Médio	4-Bom	5-Excelente
			X		
Processos:	S/i				
Intervenção:	Tipo de Intervenção: Intervenção ligeira				
	Estimativa Global: €				

* Não substitui a possível vistoria técnica a solicitar, aquando das ações de reabilitação, para efeitos de benefícios fiscais.



FICHA DE CARATERIZAÇÃO ORU

Identificação do Imóvel	Código de identificação na ORU	1112			
Matriz:					
Localização:	Rua do Arrabalde, n.º 10				
					
	Legenda: Planta de localização do imóvel na ORU-s/escala				
Proprietário (s):	Ana Margarida Morais Esteves de Barros				
Data de Construção:	S/i				
Área do terreno:	S/i				
Área coberta:	39,74 m ²				
Área descoberta:	S/i				
N.º de Pisos Total	2				
Abaixo da cota de soleira	0				
Acima da cota de soleira	2				
Utilização:	Serviços (Alojamento local)				
N.º de fogos:	0				
Revestimento exterior:					
Tipo	Reboco tradicional ou marmorite.				
Cor	Branco e azul				
Cobertura	Inclinada - revestida a telhas ou de betão				
Vãos	Alumínio				
Anexos:	Não				
Estacionamento:	Não				
Acessibilidades:	Não				
Logradouro:	Não				
Muros:	Não				
	Legenda: Fotografia do Imóvel				
Estado de Conservação*:	1-Péssimo	2-Mau	3- Médio	4-Bom	5-Excelente
				X	
Processos:	OP-816/2004: lic. obras n.º 175/2007 e lic. utilização n.º 725/2007; OP-116/2008: loc. obras n.º 206/2009 e lic. utilização n.º 315/2009				
Intervenção:	Sem necessidade de intervenção				

* Não substitui a possível vistoria técnica a solicitar, aquando das ações de reabilitação, para efeitos de benefícios fiscais.

FICHA DE CARATERIZAÇÃO ORU

Identificação do Imóvel	Código de identificação na ORU	1113			
Matriz:					
Localização:	Rua do Arrabalde, n.º 8				
					
	Legenda: Planta de localização do imóvel na ORU-s/escala				
Proprietário (s):	S/i				
Data de Construção:	1971 a 1980				
Área do terreno:	S/i				
Área coberta:	78,62 m ²				
Área descoberta:	S/i				
N.º de Pisos Total	2				
Abaixo da cota de soleira	0				
Acima da cota de soleira	2				
Utilização:	Habitação				
N.º de fogos:	1				
Revestimento exterior:					
Tipo	Reboco tradicional ou marmorite. Paredes de alvenaria, com placa.				
Cor	Amarelo e azul				
Cobertura	Inclinada - revestida a telhas ou de betão				
Vãos	Alumínio				
Anexos:	Não				
Estacionamento:	Não				
Acessibilidades:	Não				
Logradouro:	Não				
Muros:	Não				
	Legenda: Fotografia do Imóvel				
Estado de Conservação*:	1-Péssimo	2-Mau	3- Médio X	4-Bom	5-Excelente
Processos:	S/i				
Intervenção:	Tipo de Intervenção: Intervenção ligeira Estimativa Global: €				



* Não substitui a possível vistoria técnica a solicitar, aquando das ações de reabilitação, para efeitos de benefícios fiscais.

FICHA DE CARATERIZAÇÃO ORU

Identificação do Imóvel	Código de identificação na ORU	1114			
Matriz:					
Localização:	Rua do Arrabalde, n.º 6				
					
	Legenda: Planta de localização do imóvel na ORU-s/escala				
Proprietário (s):	S/i				
Data de Construção:	1961 a 1970				
Área do terreno:	S/i				
Área coberta:	109,78 m ²				
Área descoberta:	S/i				
N.º de Pisos Total	2				
Abaixo da cota de soleira	0				
Acima da cota de soleira	2				
Utilização:	Habitação				
N.º de fogos:	1				
Revestimento exterior:					
Tipo	Reboco tradicional ou marmorite. Paredes de alvenaria, com placa.				
Cor	Branco e azul				
Cobertura	Inclinada - revestida a telhas ou de betão				
Vãos	Alumínio				
Anexos:	Não				
Estacionamento:	Não – com garagem				
Acessibilidades:	Não				
Logradouro:	Não				
Muros:	Não				
					
	Legenda: Fotografia do Imóvel				
Estado de Conservação*:	1-Péssimo	2-Mau	3- Médio	4-Bom	5-Excelente
			X		
Processos:	S/i				
Intervenção:	Tipo de Intervenção: Intervenção ligeira				
	Estimativa Global: €				

* Não substitui a possível vistoria técnica a solicitar, aquando das ações de reabilitação, para efeitos de benefícios fiscais.



FICHA DE CARATERIZAÇÃO ORU

Identificação do Imóvel	Código de identificação na ORU	1115			
Matriz:					
Localização:	Rua do Arrabalde, n.º 4/ 6				
					
	Legenda: Planta de localização do imóvel na ORU-s/escala				
Proprietário (s):	Irmãos Clementes, Construção Civil, Lda				
Data de Construção:	S/i				
Área do terreno:	S/i				
Área coberta:	146,55 m ²				
Área descoberta:	S/i				
N.º de Pisos Total	2				
Abaixo da cota de soleira	0				
Acima da cota de soleira	2				
Utilização:	Habitação				
N.º de fogos:	1				
Revestimento exterior:					
	Legenda: Fotografia do Imóvel				
Tipo	Reboco tradicional ou marmorite.				
Cor	Branco e azul				
Cobertura	Inclinada - revestida a telhas cerâmicas ou de betão				
Vãos	Alumínio				
Anexos:	Não				
Estacionamento:	Não				
Acessibilidades:	Não				
Logradouro:	Não				
Muros:	Não				
Estado de Conservação*:	1-Péssimo	2-Mau	3- Médio	4-Bom	5-Excelente X
Processos:	OP-205/2009: lic. obras n.º 340/2009 e lic. utilização n.º 69/2011				
Intervenção:	Sem necessidade de intervenção				

* Não substitui a possível vistoria técnica a solicitar, aquando das ações de reabilitação, para efeitos de benefícios fiscais.

FICHA DE CARATERIZAÇÃO ORU

Identificação do Imóvel	Código de Identificação na ORU	1116			
Matriz:					
Localização:	Rua do Arrabalde, n.º 2				
		Legenda: Planta de localização do imóvel na ORU-s/escala			
Proprietário (s):	António Clemente dos Santos				
Data de Construção:	1971 a 1980				
Área do terreno:	S/i				
Área coberta:	85,90 m ²				
Área descoberta:	S/i				
N.º de Pisos Total	3				
Abaixo da cota de soleira	0				
Acima da cota de soleira	3				
Utilização:	Habitação				
N.º de fogos:	1				
Revestimento exterior:					
Tipo	Reboco tradicional ou marmorite. Betão armado.				
Cor	Amarelo				
Cobertura	Inclinada - revestida a telhas ou de betão				
Vãos	Alumínio				
Anexos:	Não				
Estacionamento:	Não				
Acessibilidades:	Não				
Logradouro:	Não				
Muros:	Não				
	Legenda: Fotografia do Imóvel				
Estado de Conservação*:	1-Péssimo	2-Mau	3- Médio	4-Bom	5-Excelente
				X	
Processos:	OP-873/2001: lic. obras n.º 503/2003 e lic. utilização n.º 463/2005				
Intervenção:	Sem necessidade de intervenção				

* Não substitui a possível vistoria técnica a solicitar, aquando das ações de reabilitação, para efeitos de benefícios fiscais.



FICHA DE CARATERIZAÇÃO ORU

Identificação do Imóvel	Código de identificação na ORU	1117			
Matriz:					
Localização:	Rua do Arrabalde, n.º 20				
					
Legenda: Planta de localização do imóvel na ORU-s/escala					
Proprietário (s):	António Clemente dos Santos				
Data de Construção:	1961 a 1970				
Área do terreno:	S/i				
Área coberta:	135,12 m ²				
Área descoberta:	S/i				
N.º de Pisos Total	3				
Abaixo da cota de soleira	0				
Acima da cota de soleira	3				
Utilização:	Habitação				
N.º de fogos:	1				
Revestimento exterior:					
Tipo	Reboco tradicional ou marmorite.				
Cor	Branco e azul				
Cobertura	Inclinada - revestida a telhas ou de betão				
Vãos	Alumínio				
Anexos:	Não				
Estacionamento:	Não				
Acessibilidades:	Não				
Logradouro:	Não				
Muros:	Não				
Legenda: Fotografia do Imóvel					
Estado de Conservação*:	1-Péssimo	2-Mau	3- Médio	4-Bom	5-Excelente
				X	
Processos:	OP-873/2001: lic. obras n.º 503/2003 e lic. utilização n.º 463/2005				
Intervenção:	Sem necessidade de intervenção				


* Não substitui a possível vistoria técnica a solicitar, aquando das ações de reabilitação, para efeitos de benefícios fiscais.

FICHA DE CARATERIZAÇÃO ORU

Identificação do Imóvel	Código de identificação na ORU	1118			
Matriz:					
Localização:	Rua Florêncio Granate, n.º 18				
					
	Legenda: Planta de localização do imóvel na ORU-s/escala				
Proprietário (s):	Augusto Barros Marinheiro				
Data de Construção:	1946 a 1960				
Área do terreno:	S/i				
Área coberta:	45,37 m ²				
Área descoberta:	S/i				
N.º de Pisos Total	2+1				
Abaixo da cota de soleira	0				
Acima da cota de soleira	2+1				
Utilização:	Serviços (Alojamento local)				
N.º de fogos:	0				
Revestimento exterior:					
	Legenda: Fotografia do Imóvel				
Tipo	Reboco tradicional ou marmorite. Betão armado.				
Cor	Branco e amarelo				
Cobertura	Inclinada - revestida a telhas ou de betão				
Vãos	Alumínio				
Anexos:	Não				
Estacionamento:	Não				
Acessibilidades:	Não				
Logradouro:	Não				
Muros:	Não				
Estado de Conservação*:	1-Péssimo	2-Mau	3- Médio	4-Bom	5-Excelente
				X	
Processos:	OP-43/2015: lic. obras n.º 254/2015 e lic. utilização n.º 381/2016				
Intervenção:	Sem necessidade de intervenção				


* Não substitui a possível vistoria técnica a solicitar, aquando das ações de reabilitação, para efeitos de benefícios fiscais.

FICHA DE CARATERIZAÇÃO ORU

Identificação do Imóvel	Código de identificação na ORU	1119			
Matriz:					
Localização:	Rua Florêncio Granate, n.º 3				
					
	Legenda: Planta de localização do imóvel na ORU-s/escala				
Proprietário (s):	Irmãos Clementes, Construção Civil, Lda				
Data de Construção:	1946 a 1960				
Área do terreno:	S/i				
Área coberta:	118,58 m ²				
Área descoberta:	S/i				
N.º de Pisos Total	3				
Abaixo da cota de soleira	0				
Acima da cota de soleira	3				
Utilização:	Habitação				
N.º de fogos:	2				
Revestimento exterior:					
Tipo	Reboco tradicional ou marmorite. Paredes de alvenaria, com placa.				
Cor	Branco e azul				
Cobertura	Inclinada - revestida a telhas ou de betão				
Vãos	Alumínio				
Anexos:	Não				
Estacionamento:	Não (Garagem)				
Acessibilidades:	Não				
Logradouro:	Não				
Muros:	Não				
					
	Legenda: Fotografia do Imóvel				
Estado de Conservação*:	1-Péssimo	2-Mau	3- Médio	4-Bom	5-Excelente
				X	
Processos:	OP-290/2009: lic. obras n.º 214/2010 e lic. utilização n.º 378/2011				
Intervenção:	Sem necessidade de intervenção				

* Não substitui a possível vistoria técnica a solicitar, aquando das ações de reabilitação, para efeitos de benefícios fiscais.

FICHA DE CARATERIZAÇÃO ORU

Identificação do Imóvel	Código de identificação na ORU	1120			
Matriz:					
Localização:	Rua Florêncio Granate, n.º 14				
					
	Legenda: Planta de localização do imóvel na ORU-s/escala				
Proprietário (s):	S/i				
Data de Construção:	1981 a 1990				
Área do terreno:	S/i				
Área coberta:	43,70 m ²				
Área descoberta:	S/i				
N.º de Pisos Total	3				
Abaixo da cota de soleira	0				
Acima da cota de soleira	3				
Utilização:	Habitação				
N.º de fogos:	2				
Revestimento exterior:					
Tipo	Reboco tradicional ou marmorite. Betão armado.				
Cor	Branco e azul				
Cobertura	Inclinada - revestida a telhas ou de betão				
Vãos	Alumínio				
Anexos:	Não				
Estacionamento:	Não				
Acessibilidades:	Não				
Logradouro:	Não				
Muros:	Não				
					
	Legenda: Fotografia do Imóvel				
Estado de Conservação*:	1-Péssimo	2-Mau	3- Médio	4-Bom X	5-Excelente
Processos:	S/i				
Intervenção:	Sem necessidade de intervenção				

* Não substitui a possível vistoria técnica a solicitar, aquando das ações de reabilitação, para efeitos de benefícios fiscais.

FICHA DE CARATERIZAÇÃO ORU

Identificação do Imóvel	Código de identificação na ORU	1121			
Matriz:					
Localização:	Rua Florêncio Granate, n.º 12				
					
	Legenda: Planta de localização do imóvel na ORU-s/escala				
Proprietário (s):	Irmãos Clementes - Construção Civil, Lda				
Data de Construção:	1946 a 1960				
Área do terreno:	S/i				
Área coberta:	48,50 m ²				
Área descoberta:	S/i				
N.º de Pisos Total	2				
Abaixo da cota de soleira	0				
Acima da cota de soleira	2				
Utilização:	Habitação				
N.º de fogos:	1				
Revestimento exterior:					
Tipo	Reboco tradicional ou marmorite. Paredes de Alvenaria, com placa.				
Cor	Branco e azul				
Cobertura	Inclinada - revestida a telhas ou de betão				
Vãos	Alumínio				
Anexos:	Não				
Estacionamento:	Não				
Acessibilidades:	Não				
Logradouro:	Não				
Muros:	Não				
	Legenda: Fotografia do Imóvel				
Estado de Conservação*:	1-Péssimo	2-Mau	3- Médio	4-Bom X	5-Excelente
Processos:	OP-681/2004: lic. obras n.º 760/2005 e lic. utilização n.º 708/2006				
Intervenção:	Sem necessidade de intervenção				





* Não substitui a possível vistoria técnica a solicitar, aquando das ações de reabilitação, para efeitos de benefícios fiscais.

FICHA DE CARATERIZAÇÃO ORU

Identificação do Imóvel	Código de identificação na ORU	1122			
Matriz:					
Localização:	Travessa da Ponte, n.º 6				
					
	Legenda: Planta de localização do imóvel na ORU-s/escala				
Proprietário (s):	S/i				
Data de Construção:	1991 a 2000				
Área do terreno:	S/i				
Área coberta:	61,88 m ²				
Área descoberta:	S/i				
N.º de Pisos Total	2+1				
Abaixo da cota de soleira	0				
Acima da cota de soleira	2+1				
Utilização:	Habitação				
N.º de fogos:	1				
Revestimento exterior:					
Tipo	Reboco tradicional ou marmorite. Betão armado.				
Cor	Branco e azul				
Cobertura	Inclinada - revestida a telhas ou de betão				
Vãos	Alumínio				
Anexos:	Não				
Estacionamento:	Não				
Acessibilidades:	Não				
Logradouro:	Não				
Muros:	Não				
					
	Legenda: Fotografia do Imóvel				
Estado de Conservação*:	1-Péssimo	2-Mau	3- Médio	4-Bom	5-Excelente
			X		
Processos:	S/i				
Intervenção:	Tipo de Intervenção: Intervenção ligeira				
	Estimativa Global: €				

* Não substitui a possível vistoria técnica a solicitar, aquando das ações de reabilitação, para efeitos de benefícios fiscais.

FICHA DE CARATERIZAÇÃO ORU

Identificação do Imóvel	Código de identificação na ORU	1123			
Matriz:					
Localização:	Travessa da Ponte, n.º 4				
					
	Legenda: Planta de localização do imóvel na ORU-s/escala				
Proprietário (s):	S/i				
Data de Construção:	De 1981 a 1990				
Área do terreno:	S/i				
Área coberta:	49,20 m ²				
Área descoberta:	S/i				
N.º de Pisos Total	3				
Abaixo da cota de soleira	0				
Acima da cota de soleira	3				
Utilização:	Habitação				
N.º de fogos:	1				
Revestimento exterior:					
Tipo	Reboco tradicional ou marmorite. Betão armado.				
Cor	Branco e azul				
Cobertura	Inclinada - revestida a telhas ou de betão				
Vãos	Madeira				
Anexos:	Não				
Estacionamento:	Não				
Acessibilidades:	Não				
Logradouro:	Não				
Muros:	Não				
					
	Legenda: Fotografia do Imóvel				
Estado de Conservação*:	1-Péssimo	2-Mau	3- Médio X	4-Bom	5-Excelente
Processos:	S/i				
Intervenção:	Tipo de Intervenção: Intervenção ligeira Estimativa Global: €				

* Não substitui a possível vistoria técnica a solicitar, aquando das ações de reabilitação, para efeitos de benefícios fiscais.



FICHA DE CARATERIZAÇÃO ORU

Identificação do Imóvel	Código de identificação na ORU	1124			
Matriz:					
Localização:	Travessa da Ponte, n.º 2				
					
	Legenda: Planta de localização do imóvel na ORU-s/escala				
Proprietário (s):	S/i				
Data de Construção:	1971 a 1980				
Área do terreno:	S/i				
Área coberta:	144,16 m ²				
Área descoberta:	S/i				
N.º de Pisos Total	2				
Abaixo da cota de soleira	2				
Acima da cota de soleira	2				
Utilização:	Habitação				
N.º de fogos:	4				
Revestimento exterior:					
	Legenda: Fotografia do Imóvel				
Tipo	Reboco tradicional ou marmorite. Betão armado.				
Cor	Branco				
Cobertura	Inclinada - revestida a telhas cerâmicas ou de betão				
Vãos	Madeira				
Anexos:	Não				
Estacionamento:	Não				
Acessibilidades:	Não				
Logradouro:	Não				
Muros:	Não				
Estado de Conservação*:	1-Péssimo	2-Mau	3- Médio	4-Bom	5-Excelente
			X		
Processos:	S/i				
Intervenção:	Tipo de Intervenção: Intervenção ligeira Estimativa Global: €				

* Não substitui a possível vistoria técnica a solicitar, aquando das ações de reabilitação, para efeitos de benefícios fiscais.


FICHA DE CARATERIZAÇÃO ORU

Identificação do Imóvel	Código de identificação na ORU	1125			
Matriz:					
Localização:	Travessa da Ponte, s/n				
					
	Legenda: Planta de localização do imóvel na ORU-s/escala				
Proprietário (s):	Cláudia Teresa Filipe Pinto Vieir.				
Data de Construção:	1961 a 1970				
Área do terreno:	S/i				
Área coberta:	98,21 m ²				
Área descoberta:	S/i				
N.º de Pisos Total	2+1				
Abaixo da cota de soleira	0				
Acima da cota de soleira	2+1				
Utilização:	Habitação				
N.º de fogos:	4				
Revestimento exterior:					
Tipo	Reboco tradicional ou marmorite. Betão armado.				
Cor	Branco e azul				
Cobertura	Inclinada - revestida a telhas cerâmicas ou de betão				
Vãos	Alumínio				
Anexos:	Não				
Estacionamento:	Não				
Acessibilidades:	Não				
Logradouro:	Não				
Muros:	Não				
Estado de Conservação*:	1-Péssimo	2-Mau	3- Médio	4-Bom	5-Excelente
				X	
Processos:	OP-586/2005: lic. obras n.º 79/2007 e lic. utilização n.º 115/2009, OP-392/2005: lic. obras n.º 448/2007 e lic. utilização n.º 177/2010				
Intervenção:	Sem necessidade de intervenção				

**Legenda:** Fotografia do Imóvel

* Não substitui a possível vistoria técnica a solicitar, aquando das ações de reabilitação, para efeitos de benefícios fiscais.


FICHA DE CARATERIZAÇÃO ORU

Identificação do Imóvel	Código de identificação na ORU	1126			
Matriz:					
Localização:	Travessa do Rio do Calvo, n.º 3				
	 <p style="text-align: right;">Legenda: Planta de localização do imóvel na ORU-s/escala</p>				
Proprietário (s):	S/i	 <p style="text-align: right;">Legenda: Fotografia do Imóvel</p>			
Data de Construção:	1971 a 1980				
Área do terreno:	S/i				
Área coberta:	57,43 m ²				
Área descoberta:	S/i				
N.º de Pisos Total	2				
Abaixo da cota de soleira	0				
Acima da cota de soleira	2				
Utilização:	Habitação				
N.º de fogos:	1				
Revestimento exterior:					
Tipo	Reboco tradicional ou marmorite. Betão armado.				
Cor	Branco e azul				
Cobertura	Inclinada - revestida a telhas cerâmicas ou de betão				
Vãos	Alumínio				
Anexos:	Não				
Estacionamento:	Não				
Acessibilidades:	Não				
Logradouro:	Não				
Muros:	Não				
Estado de Conservação*:	1-Péssimo	2-Mau	3- Médio	4-Bom	5-Excelente
				X	
Processos:	S/i				
Intervenção:	Sem necessidade de intervenção				

* Não substitui a possível vistoria técnica a solicitar, aquando das ações de reabilitação, para efeitos de benefícios fiscais.



FICHA DE CARATERIZAÇÃO ORU

Identificação do Imóvel	Código de identificação na ORU	1127			
Matriz:					
Localização:	Travessa do Rio do Calvo, n.º 1/ 1A				
					
	Legenda: Planta de localização do imóvel na ORU-s/escala				
Proprietário (s):	Jorge Barros Roque/ Serafim Ferreira				
Data de Construção:	2006 a 2011				
Área do terreno:	S/i				
Área coberta:	38,77 m ²				
Área descoberta:	S/i				
N.º de Pisos Total	2				
Abaixo da cota de soleira	0				
Acima da cota de soleira	2				
Utilização:	Habitação				
N.º de fogos:	1				
Revestimento exterior:					
Tipo	Reboco tradicional ou marmorite. Paredes de Alvenaria, com placa.				
Cor	Branco e azul				
Cobertura	Inclinada - revestida a telhas cerâmicas ou de betão				
Vãos	Alumínio				
Anexos:	Não				
Estacionamento:	Não				
Acessibilidades:	Não				
Logradouro:	Não				
Muros:	Não				
Estado de Conservação*:	1-Péssimo	2-Mau	3- Médio	4-Bom	5-Excelente
				X	
Processos:	VO-40/2005 e OP-728/2005: lic. obras n.º 406/2006 e lic. utilização n.º 44/2008				
Intervenção:	Sem necessidade de intervenção				

**Legenda:** Fotografia do Imóvel

* Não substitui a possível vistoria técnica a solicitar, aquando das ações de reabilitação, para efeitos de benefícios fiscais.


FICHA DE CARATERIZAÇÃO ORU

Identificação do Imóvel	Código de identificação na ORU	1128			
Matriz:					
Localização:	Rua do Carmo, n.º 9/ 9A/ 19/ 19A				
					
	Legenda: Planta de localização do imóvel na ORU-s/escala				
Proprietário (s):	S/i				
Data de Construção:	1961 a 1970				
Área do terreno:	S/i				
Área coberta:	132,52 m ²				
Área descoberta:	S/i				
N.º de Pisos Total	3				
Abaixo da cota de soleira	0				
Acima da cota de soleira	3				
Utilização:	Habitação				
N.º de fogos:	2				
Revestimento exterior:					
Tipo	Reboco tradicional ou marmorite. Betão armado.				
Cor	Amarelo				
Cobertura	Inclinada - revestida a telhas cerâmicas ou de betão				
Vãos	Madeira				
Anexos:	Não				
Estacionamento:	Não – com garagem				
Acessibilidades:	Não				
Logradouro:	Não				
Muros:	Não				
Estado de Conservação*:	1-Péssimo	2-Mau	3- Médio	4-Bom	5-Excelente
			X		
Processos:	S/i				
Intervenção:	Tipo de Intervenção: Intervenção ligeira				
	Estimativa Global: €				

**Legenda:** Fotografia do Imóvel

* Não substitui a possível vistoria técnica a solicitar, aquando das ações de reabilitação, para efeitos de benefícios fiscais.

FICHA DE CARATERIZAÇÃO ORU

Identificação do Imóvel	Código de identificação na ORU	1129			
Matriz:					
Localização:	Beco do Pilado, n.º 2				
Legenda: Planta de localização do imóvel na ORU-s/escala					
Proprietário (s):	António Clemente dos Santos				
Data de Construção:	S/i				
Área do terreno:	S/i				
Área coberta:	144,63 m ²				
Área descoberta:	S/i				
N.º de Pisos Total	2				
Abaixo da cota de soleira	0				
Acima da cota de soleira	2				
Utilização:	Habitação				
N.º de fogos:	1				
Revestimento exterior:					
Tipo	Reboco tradicional ou marmorite.				
Cor	Amarelo				
Cobertura	Inclinada - revestida a telhas ou de betão				
Vãos	Alumínio				
Anexos:	Não				
Estacionamento:	Não				
Acessibilidades:	Não				
Logradouro:	Não				
Muros:	Não				
Legenda: Fotografia do Imóvel					
Estado de Conservação*:	1-Péssimo	2-Mau	3- Médio	4-Bom	5-Excelente
				X	
Processos:	OP-873/2001: lic. obras n.º 503/2003 e lic. utilização n.º 463/2005				
Intervenção:	Sem necessidade de intervenção				



* Não substitui a possível vistoria técnica a solicitar, aquando das ações de reabilitação, para efeitos de benefícios fiscais.

FICHA DE CARATERIZAÇÃO ORU

Identificação do Imóvel	Código de identificação na ORU	1130			
Matriz:					
Localização:	Rua do Carmo, n.º 21				
		Legenda: Planta de localização do imóvel na ORU-s/escala			
Proprietário (s):	Maria Manuela Caseiro Branco Dias Pereira				
Data de Construção:	S/i				
Área do terreno:	S/i				
Área coberta:	49,35 m ²				
Área descoberta:	S/i				
N.º de Pisos Total	2				
Abaixo da cota de soleira	0				
Acima da cota de soleira	2				
Utilização:	Habitação				
N.º de fogos:	2				
Revestimento exterior:					
Tipo	Reboco tradicional ou marmorite.				
Cor	Branco e azul				
Cobertura	Inclinada - revestida a telhas ou de betão				
Vãos	Alumínio				
Anexos:	Não				
Estacionamento:	Não				
Acessibilidades:	Não				
Logradouro:	Não				
Muros:	Não				
Estado de Conservação*:	1-Péssimo	2-Mau	3- Médio	4-Bom	5-Excelente
				X	
Processos:	OP-22/2011: lic. obras n.º 175/2011 e lic. utilização n.º 212/2012				
Intervenção:	Sem necessidade de intervenção				

* Não substitui a possível vistoria técnica a solicitar, aquando das ações de reabilitação, para efeitos de benefícios fiscais.



FICHA DE CARATERIZAÇÃO ORU

Identificação do Imóvel	Código de identificação na ORU	1131			
Matriz:					
Localização:	Rua do Carmo, n.º 23				
					
	Legenda: Planta de localização do imóvel na ORU-s/escala				
Proprietário (s):	S/i				
Data de Construção:	S/i				
Área do terreno:	S/i				
Área coberta:	202,79 m ²				
Área descoberta:	S/i				
N.º de Pisos Total	2				
Abaixo da cota de soleira	0				
Acima da cota de soleira	2				
Utilização:	Habitação e comércio				
N.º de fogos:	2				
Revestimento exterior:	Legenda: Fotografia do Imóvel				
Tipo	Reboco tradicional ou marmorite.				
Cor	Branco				
Cobertura	Inclinada - revestida a telhas cerâmicas ou de betão				
Vãos	Madeira				
Anexos:	Não				
Estacionamento:	Não				
Acessibilidades:	Não				
Logradouro:	Não				
Muros:	Não				
Estado de Conservação*:	1-Péssimo	2-Mau	3- Médio	4-Bom	5-Excelente
			X		
Processos:	S/i				
Intervenção:	Tipo de Intervenção: Intervenção ligeira				
	Estimativa Global: €				

* Não substitui a possível vistoria técnica a solicitar, aquando das ações de reabilitação, para efeitos de benefícios fiscais.



FICHA DE CARATERIZAÇÃO ORU

Identificação do Imóvel	Código de identificação na ORU	1132			
Matriz:					
Localização:	Rua do Carmo, n.º 25				
					
	Legenda: Planta de localização do imóvel na ORU-s/escala				
Proprietário (s):	Eugénio da Silva Montoito				
Data de Construção:	1946 a 1960				
Área do terreno:	S/i				
Área coberta:	199,37 m ²				
Área descoberta:	S/i				
N.º de Pisos Total	32				
Abaixo da cota de soleira	0				
Acima da cota de soleira	3				
Utilização:	Habitação				
N.º de fogos:	5				
Revestimento exterior:	Legenda: Fotografia do Imóvel				
Tipo	Reboco tradicional ou marmorite. Betão armado.				
Cor	Branco				
Cobertura	Inclinada - revestida a telhas cerâmicas ou de betão				
Vãos	Alumínio				
Anexos:	Não				
Estacionamento:	Não				
Acessibilidades:	Não				
Logradouro:	Não				
Muros:	Não				
Estado de Conservação*:	1-Péssimo	2-Mau	3- Médio X	4-Bom	5-Excelente
Processos:	OP-4484/1968: lic. obras n.º 29/1969 e lic. utilização n.º 134/1969 e OP-1413/1962: lic. obras n.º 342/1964 e lic. utilização n.º 44/1965				
Intervenção:	Tipo de Intervenção: Intervenção ligeira Estimativa Global: €				

* Não substitui a possível vistoria técnica a solicitar, aquando das ações de reabilitação, para efeitos de benefícios fiscais.



FICHA DE CARATERIZAÇÃO ORU

Identificação do Imóvel	Código de identificação na ORU	1133			
Matriz:					
Localização:	Rua do Carmo, n.º 27				
					
	Legenda: Planta de localização do imóvel na ORU-s/escala				
Proprietário (s):	S/i				
Data de Construção:	1946 a 1960				
Área do terreno:	S/i				
Área coberta:	56,45 m ²				
Área descoberta:	S/i				
N.º de Pisos Total	2				
Abaixo da cota de soleira	0				
Acima da cota de soleira	2				
Utilização:	Habitação				
N.º de fogos:	1				
Revestimento exterior:					
Tipo	Reboco tradicional ou marmorite. Betão armado.				
Cor	Branco e azul				
Cobertura	Inclinada - revestida a telhas cerâmicas ou de betão				
Vãos	Alumínio				
Anexos:	Não				
Estacionamento:	Não				
Acessibilidades:	Não				
Logradouro:	Não				
Muros:	Não				
	Legenda: Fotografia do Imóvel				
Estado de Conservação*:	1-Péssimo	2-Mau	3- Médio	4-Bom	5-Excelente
			X		
Processos:	S/i				
Intervenção:	Tipo de Intervenção: Intervenção ligeira Estimativa Global: €				

* Não substitui a possível vistoria técnica a solicitar, aquando das ações de reabilitação, para efeitos de benefícios fiscais.

FICHA DE CARATERIZAÇÃO ORU

Identificação do Imóvel	Código de identificação na ORU	1134			
Matriz:					
Localização:	Rua do Carmo, n.º 29				
					
	Legenda: Planta de localização do imóvel na ORU-s/escala				
Proprietário (s):	S/i				
Data de Construção:	1946 a 1960				
Área do terreno:	S/i				
Área coberta:	48,18 m ²				
Área descoberta:	S/i				
N.º de Pisos Total	2				
Abaixo da cota de soleira	0				
Acima da cota de soleira	2				
Utilização:	Habitação				
N.º de fogos:	1				
Revestimento exterior:	Legenda: Fotografia do Imóvel				
Tipo	Reboco tradicional ou marmorite. Paredes de alvenaria, com placa.				
Cor	Branco e azul				
Cobertura	Inclinada - revestida a telhas cerâmicas ou de betão				
Vãos	Madeira				
Anexos:	Não				
Estacionamento:	Não				
Acessibilidades:	Não				
Logradouro:	Não				
Muros:	Não				
Estado de Conservação*:	1-Péssimo	2-Mau	3- Médio	4-Bom	5-Excelente
		X			
Processos:	S/i				
Intervenção:	Tipo de Intervenção: Intervenção média Estimativa Global: €				

* Não substitui a possível vistoria técnica a solicitar, aquando das ações de reabilitação, para efeitos de benefícios fiscais.


FICHA DE CARATERIZAÇÃO ORU

Identificação do Imóvel	Código de identificação na ORU	1135			
Matriz:					
Localização:	Rua do Carmo, n.º 31				
					
	Legenda: Planta de localização do imóvel na ORU-s/escala				
Proprietário (s):	Sebastião Franco Mira				
Data de Construção:	1961 a 1970				
Área do terreno:	S/i				
Área coberta:	40,95 m ²				
Área descoberta:	S/i				
N.º de Pisos Total	3				
Abaixo da cota de soleira	0				
Acima da cota de soleira	3				
Utilização:	Serviços (Alojamento local)				
N.º de fogos:	0				
Revestimento exterior:					
Tipo	Reboco tradicional ou marmorite. Betão armado.				
Cor	Bege				
Cobertura	Inclinada - revestida a telhas cerâmicas ou de betão				
Vãos	Alumínio				
Anexos:	Não				
Estacionamento:	Não				
Acessibilidades:	Não				
Logradouro:	Não				
Muros:	Não				
	Legenda: Fotografia do Imóvel				
Estado de Conservação*:	1-Péssimo	2-Mau	3- Médio	4-Bom	5-Excelente
				X	
Processos:	OP-3074/1966: lic. obras n.º 977/1966				
Intervenção:	Sem necessidade de intervenção				



* Não substitui a possível vistoria técnica a solicitar, aquando das ações de reabilitação, para efeitos de benefícios fiscais.

FICHA DE CARATERIZAÇÃO ORU

Identificação do Imóvel	Código de identificação na ORU	1136			
Matriz:					
Localização:	Rua do Carmo, n.º 33/ 33A				
					
	Legenda: Planta de localização do imóvel na ORU-s/escala				
Proprietário (s):	S/i				
Data de Construção:	1946 a 1960				
Área do terreno:	S/i				
Área coberta:	82,94 m ²				
Área descoberta:	S/i				
N.º de Pisos Total	3				
Abaixo da cota de soleira	0				
Acima da cota de soleira	3				
Utilização:	Serviços (Alojamento local)				
N.º de fogos:	0				
Revestimento exterior:					
Tipo	Reboco tradicional ou marmorite. Paredes de Alvenaria, com placa.				
Cor	Branco e castanho				
Cobertura	Inclinada - revestida a telhas cerâmicas ou de betão				
Vãos	Alumínio				
Anexos:	Não				
Estacionamento:	Não				
Acessibilidades:	Não				
Logradouro:	Não				
Muros:	Não				
	Legenda: Fotografia do Imóvel				
Estado de Conservação*:	1-Péssimo	2-Mau	3- Médio	4-Bom	5-Excelente
			X		
Processos:	S/i				
Intervenção:	Tipo de Intervenção: Intervenção ligeira Estimativa Global: €				



* Não substitui a possível vistoria técnica a solicitar, aquando das ações de reabilitação, para efeitos de benefícios fiscais.

FICHA DE CARATERIZAÇÃO ORU

Identificação do Imóvel	Código de identificação na ORU	1137			
Matriz:					
Localização:	Rua do Carmo, n.º 35/ 35A				
					
	Legenda: Planta de localização do imóvel na ORU-s/escala				
Proprietário (s):	S/i				
Data de Construção:	1961 a 1970				
Área do terreno:	S/i				
Área coberta:	69,41 m ²				
Área descoberta:	S/i				
N.º de Pisos Total	2				
Abaixo da cota de soleira	0				
Acima da cota de soleira	2				
Utilização:	Habitação				
N.º de fogos:	2				
Revestimento exterior:					
Tipo	Reboco tradicional ou marmorite. Betão armado.				
Cor	Branco e azul				
Cobertura	Inclinada - revestida a telhas cerâmicas ou de betão				
Vãos	Alumínio				
Anexos:	Não				
Estacionamento:	Não – com garagem				
Acessibilidades:	Sim				
Logradouro:	Não				
Muros:	Não				
	Legenda: Fotografia do Imóvel				
Estado de Conservação*:	1-Péssimo	2-Mau	3- Médio	4-Bom	5-Excelente
			X		
Processos:	S/i				
Intervenção:	Tipo de Intervenção: Intervenção ligeira				
	Estimativa Global: €				



* Não substitui a possível vistoria técnica a solicitar, aquando das ações de reabilitação, para efeitos de benefícios fiscais.



FICHA DE CARATERIZAÇÃO ORU

Identificação do Imóvel	Código de identificação na ORU	1138			
Matriz:					
Localização:	Rua do Carmo, s/n				
					
	Legenda: Planta de localização do imóvel na ORU-s/escala				
Proprietário (s):	Maria de Jesus da Silva Palhano				
Data de Construção:	1946 a 1960				
Área do terreno:	S/i				
Área coberta:	12,17 m ²				
Área descoberta:	S/i				
N.º de Pisos Total	1				
Abaixo da cota de soleira	0				
Acima da cota de soleira	1				
Utilização:	Garagem				
N.º de fogos:	0				
Revestimento exterior:					
Tipo	Reboco tradicional ou marmorite. Paredes de Alvenaria, com placa.				
Cor	Branco e azul				
Cobertura	Inclinada - revestida a telhas cerâmicas ou de betão				
Vãos	Alumínio				
Anexos:	Não				
Estacionamento:	Não (Garagem)				
Acessibilidades:	Sim				
Logradouro:	Não				
Muros:	Não				
Estado de Conservação*:	1-Péssimo	2-Mau	3- Médio X	4-Bom	5-Excelente
Processos:	OP-251/1978: lic. obras n.º 488/1980 e lic. utilização n.º 161/1981				
Intervenção:	Tipo de Intervenção: Intervenção ligeira Estimativa Global: €				

**Legenda:** Fotografia do Imóvel


* Não substitui a possível vistoria técnica a solicitar, aquando das ações de reabilitação, para efeitos de benefícios fiscais.

FICHA DE CARATERIZAÇÃO ORU

Identificação do Imóvel	Código de identificação na ORU	1139			
Matriz:					
Localização:	Rua do Carmo, n.º 39				
					
	Legenda: Planta de localização do imóvel na ORU-s/escala				
Proprietário (s):	S/i				
Data de Construção:	1946 a 1960				
Área do terreno:	S/i				
Área coberta:	42,90 m ²				
Área descoberta:	S/i				
N.º de Pisos Total	1				
Abaixo da cota de soleira	0				
Acima da cota de soleira	1				
Utilização:	Habitação				
N.º de fogos:	1				
Revestimento exterior:	Legenda: Fotografia do Imóvel				
Tipo	Reboco tradicional ou marmorite. Paredes de Alvenaria, com placa.				
Cor	Branco e azul				
Cobertura	Inclinada - revestida a telhas cerâmicas ou de betão				
Vãos	Madeira				
Anexos:	Não				
Estacionamento:	Não				
Acessibilidades:	Não				
Logradouro:	Não				
Muros:	Não				
Estado de Conservação*:	1-Péssimo	2-Mau	3- Médio	4-Bom	5-Excelente
		X			
Processos:	S/i				
Intervenção:	Tipo de Intervenção: Intervenção média				
	Estimativa Global: €				



* Não substitui a possível vistoria técnica a solicitar, aquando das ações de reabilitação, para efeitos de benefícios fiscais.

FICHA DE CARATERIZAÇÃO ORU

Identificação do Imóvel	Código de identificação na ORU	1140			
Matriz:					
Localização:	Rua do Carmo, s/n				
					
	Legenda: Planta de localização do imóvel na ORU-s/escala				
Proprietário (s):	S/i				
Data de Construção:	1946 a 1960				
Área do terreno:	S/i				
Área coberta:	16,25 m ²				
Área descoberta:	S/i				
N.º de Pisos Total	2				
Abaixo da cota de soleira	0				
Acima da cota de soleira	2				
Utilização:	Habitação				
N.º de fogos:	1				
Revestimento exterior:					
Tipo	Reboco tradicional ou marmorite. Paredes de Alvenaria, com placa.				
Cor	Branco e azul				
Cobertura	Inclinada - revestida a telhas ou de betão				
Vãos	Alumínio				
Anexos:	Não				
Estacionamento:	Não				
Acessibilidades:	Não				
Logradouro:	Não				
Muros:	Não				
					
		Legenda: Fotografia do Imóvel			
Estado de Conservação*:	1-Péssimo	2-Mau	3- Médio	4-Bom	5-Excelente
			X		
Processos:	S/i				
Intervenção:	Tipo de Intervenção: Intervenção ligeira				
	Estimativa Global: €				



* Não substitui a possível vistoria técnica a solicitar, aquando das ações de reabilitação, para efeitos de benefícios fiscais.

FICHA DE CARATERIZAÇÃO ORU

Identificação do Imóvel	Código de identificação na ORU	1141			
Matriz:					
Localização:	Rua do Carmo, s/n				
		Legenda: Planta de localização do imóvel na ORU-s/escala			
Proprietário (s):	S/i				
Data de Construção:	De 1919 a 1945				
Área do terreno:	S/i				
Área coberta:	35,20 m ²				
Área descoberta:	S/i				
N.º de Pisos Total	1				
Abaixo da cota de soleira	0				
Acima da cota de soleira	1				
Utilização:	Habitação				
N.º de fogos:	1				
Revestimento exterior:		Legenda: Fotografia do Imóvel			
Tipo	Reboco tradicional ou marmorite. Paredes de Alvenaria, com placa.				
Cor	Branco e azul				
Cobertura	Em terraço				
Vãos	Alumínio				
Anexos:	Não				
Estacionamento:	Não – com garagem				
Acessibilidades:	Não				
Logradouro:	Não				
Muros:	Não				
Estado de Conservação*:	1-Péssimo	2-Mau	3- Médio	4-Bom	5-Excelente
		X			
Processos:	S/i				
Intervenção:	Tipo de Intervenção: Intervenção média				
	Estimativa Global: €				

* Não substitui a possível vistoria técnica a solicitar, aquando das ações de reabilitação, para efeitos de benefícios fiscais.

FICHA DE CARATERIZAÇÃO ORU

Identificação do Imóvel	Código de identificação na ORU	1142			
Matriz:					
Localização:	Rua do Carmo, n.º 45				
					
	Legenda: Planta de localização do imóvel na ORU-s/escala				
Proprietário (s):	S/i				
Data de Construção:	1919 a 1945				
Área do terreno:	S/i				
Área coberta:	29,94 m ²				
Área descoberta:	S/i				
N.º de Pisos Total	3				
Abaixo da cota de soleira	0				
Acima da cota de soleira	3				
Utilização:	Habitação				
N.º de fogos:	1				
Revestimento exterior:					
Tipo	Reboco tradicional ou marmorite. Paredes de Alvenaria, com placa.				
Cor	Branco				
Cobertura	Inclinada - revestida a telhas cerâmicas ou de betão				
Vãos	Madeira				
Anexos:	Não				
Estacionamento:	Não				
Acessibilidades:	Não				
Logradouro:	Não				
Muros:	Não				
					
	Legenda: Fotografia do Imóvel				
Estado de Conservação*:	1-Péssimo	2-Mau	3- Médio	4-Bom	5-Excelente
			X		
Processos:	S/i				
Intervenção:	Tipo de Intervenção: Intervenção ligeira				
	Estimativa Global: €				

* Não substitui a possível vistoria técnica a solicitar, aquando das ações de reabilitação, para efeitos de benefícios fiscais.



FICHA DE CARATERIZAÇÃO ORU

Identificação do Imóvel	Código de identificação na ORU	1143			
Matriz:					
Localização:	Rua do Arrabalde, n.º 43				
	 <p style="text-align: right;">Legenda: Planta de localização do imóvel na ORU-s/escala</p>				
Proprietário (s):	Filipe Lopes Pimenta				
Data de Construção:	1981 a 1990				
Área do terreno:	S/i				
Área coberta:	205,39 m ²				
Área descoberta:	S/i				
N.º de Pisos Total	3				
Abaixo da cota de soleira	1				
Acima da cota de soleira	3				
Utilização:	Habitação				
N.º de fogos:	4				
Revestimento exterior:	Legenda: Fotografia do Imóvel				
Tipo	Reboco tradicional ou marmorite. Betão armado.				
Cor	Branco				
Cobertura	Inclinada - revestida a telhas cerâmicas ou de betão				
Vãos	Alumínio				
Anexos:	Não				
Estacionamento:	Não – com garagem				
Acessibilidades:	Não				
Logradouro:	Não				
Muros:	Não				
Estado de Conservação*:	1-Péssimo	2-Mau	3- Médio	4-Bom	5-Excelente
			X		
Processos:	OP-483/1990				
Intervenção:	Tipo de Intervenção: Intervenção ligeira Estimativa Global: €				

* Não substitui a possível vistoria técnica a solicitar, aquando das ações de reabilitação, para efeitos de benefícios fiscais.



FICHA DE CARATERIZAÇÃO ORU

Identificação do Imóvel	Código de identificação na ORU	1144			
Matriz:					
Localização:	Rua do Carmo, s/n				
					
	Legenda: Planta de localização do imóvel na ORU-s/escala				
Proprietário (s):	Pó de Palco, Lda				
Data de Construção:	S/i				
Área do terreno:	S/i				
Área coberta:	248,90 m ²				
Área descoberta:	S/i				
N.º de Pisos Total	1				
Abaixo da cota de soleira	0				
Acima da cota de soleira	1				
Utilização:	Comércio e serviços				
N.º de fogos:	0				
Revestimento exterior:	Legenda: Fotografia do Imóvel				
Tipo	Reboco tradicional ou marmorite.				
Cor	Branco e cinzento				
Cobertura	Inclinada - revestida a telhas cerâmicas ou de betão				
Vãos	Alumínio				
Anexos:	Não				
Estacionamento:	Não				
Acessibilidades:	Não				
Logradouro:	Não				
Muros:	Não				
Estado de Conservação*:	1-Péssimo	2-Mau	3- Médio	4-Bom	5-Excelente
				X	
Processos:	OP-338/2008: lic. obras n.º 40/2011 e lic. utilização n.º 291/2011				
Intervenção:	Sem necessidade de intervenção				

* Não substitui a possível vistoria técnica a solicitar, aquando das ações de reabilitação, para efeitos de benefícios fiscais.




FICHA DE CARATERIZAÇÃO ORU

Identificação do Imóvel	Código de identificação na ORU	1145			
Matriz:					
Localização:	Rua do Carmo, s/n				
Legenda: Planta de localização do imóvel na ORU-s/escala					
Proprietário (s):	José Rafael				
Data de Construção:	1961 a 1970				
Área do terreno:	S/i				
Área coberta:	64,56 m ²				
Área descoberta:	S/i				
N.º de Pisos Total	2				
Abaixo da cota de soleira	0				
Acima da cota de soleira	2				
Utilização:	Habitação				
N.º de fogos:	1				
Revestimento exterior:					
Tipo	Reboco tradicional ou marmorite. Paredes de Alvenaria, com placa.				
Cor	Bege				
Cobertura	Inclinada - revestida a telhas ou de betão				
Vãos	Alumínio				
Anexos:	Não				
Estacionamento:	Não				
Acessibilidades:	Não				
Logradouro:	Não				
Muros:	Não				
Legenda: Fotografia do Imóvel					
Estado de Conservação*:	1-Péssimo	2-Mau	3- Médio	4-Bom	5-Excelente
			X		
Processos:	OP-860/1988: lic. obras n.º 68/1989 e lic. utilização n.º 431/1989; OP-860/1988: lic. obras n.º 68/1989 e lic. utilização n.º 431/1989; OP-853/1991: lic. obras n.º 143/1992 e lic. utilização n.º 49/1997				
Intervenção:	Tipo de Intervenção: Intervenção ligeira Estimativa Global: €				

* Não substitui a possível vistoria técnica a solicitar, aquando das ações de reabilitação, para efeitos de benefícios fiscais.



FICHA DE CARATERIZAÇÃO ORU

Identificação do Imóvel	Código de identificação na ORU	1146				
Matriz:						
Localização:	Rua do Carmo, s/n					
						
	Legenda: Planta de localização do imóvel na ORU-s/escala					
Proprietário (s):	S/i					
Data de Construção:	S/i					
Área do terreno:	S/i					
Área coberta:	S/i					
Área descoberta:	S/i					
N.º de Pisos Total	S/i					
Abaixo da cota de soleira	S/i					
Acima da cota de soleira	S/i					
Utilização:	Devoluto/ Ruína					
N.º de fogos:	0					
Revestimento exterior:						
Tipo	S/i					
Cor	S/i					
Cobertura	S/i					
Vãos	S/i					
Anexos:	S/i					
Estacionamento:	S/i					
Acessibilidades:	S/i					
Logradouro:	S/i					
Muros:	S/i					
Estado de Conservação*:		1-Péssimo	2-Mau	3- Médio	4-Bom	5-Excelente
		X				
Processos:	S/i					
Intervenção:	Tipo de Intervenção: Grande intervenção					
	Estimativa Global: €					

**Legenda:** Fotografia do Imóvel

* Não substitui a possível vistoria técnica a solicitar, aquando das ações de reabilitação, para efeitos de benefícios fiscais.



FICHA DE CARATERIZAÇÃO ORU

Identificação do Imóvel	Código de identificação na ORU	1147			
Matriz:					
Localização:	Rua do Carmo, n.º 34/ 34A/ 36				
					
	Legenda: Planta de localização do imóvel na ORU-s/escala				
Proprietário (s):	S/i				
Data de Construção:	1961 a 1970				
Área do terreno:	S/i				
Área coberta:	95,39 m ²				
Área descoberta:	S/i				
N.º de Pisos Total	2				
Abaixo da cota de soleira	0				
Acima da cota de soleira	2				
Utilização:	Habitação				
N.º de fogos:	2				
Revestimento exterior:	Legenda: Fotografia do Imóvel				
Tipo	Reboco tradicional ou marmorite. Betão armado.				
Cor	Branco e azul				
Cobertura	Inclinada - revestida a telhas cerâmicas ou de betão				
Vãos	Madeira e alumínio				
Anexos:	Não				
Estacionamento:	Não				
Acessibilidades:	Sim				
Logradouro:	Não				
Muros:	Não				
Estado de Conservação*:	1-Péssimo	2-Mau	3- Médio	4-Bom	5-Excelente
			X		
Processos:	S/i				
Intervenção:	Tipo de Intervenção: Intervenção ligeira Estimativa Global: €				

* Não substitui a possível vistoria técnica a solicitar, aquando das ações de reabilitação, para efeitos de benefícios fiscais.



FICHA DE CARATERIZAÇÃO ORU

Identificação do Imóvel	Código de identificação na ORU	1148			
Matriz:					
Localização:	Rua do Carmo, s/n				
					
	Legenda: Planta de localização do imóvel na ORU-s/escala				
Proprietário (s):	S/i				
Data de Construção:	1919 a 1945				
Área do terreno:	S/i				
Área coberta:	90,82 m ²				
Área descoberta:	S/i				
N.º de Pisos Total	1				
Abaixo da cota de soleira	0				
Acima da cota de soleira	1				
Utilização:	Garagem				
N.º de fogos:	0				
Revestimento exterior:		Legenda: Fotografia do Imóvel			
Tipo	Reboco tradicional ou marmorite. Paredes de Alvenaria, com placa.				
Cor	Branco e azul				
Cobertura	Inclinada - revestida a telhas cerâmicas ou de betão				
Vãos	Madeira e alumínio				
Anexos:	Não				
Estacionamento:	Não				
Acessibilidades:	Não				
Logradouro:	Não				
Muros:	Não				
Estado de Conservação*:	1-Péssimo	2-Mau	3- Médio	4-Bom	5-Excelente
		X			
Processos:	S/i				
Intervenção:	Tipo de Intervenção: Intervenção média				
	Estimativa Global: €				

* Não substitui a possível vistoria técnica a solicitar, aquando das ações de reabilitação, para efeitos de benefícios fiscais.



FICHA DE CARATERIZAÇÃO ORU

Identificação do Imóvel	Código de identificação na ORU	1149			
Matriz:					
Localização:	Rua do Carmo, n.º 32				
					
	Legenda: Planta de localização do imóvel na ORU-s/escala				
Proprietário (s):	S/i				
Data de Construção:	1961 a 1970				
Área do terreno:	S/i				
Área coberta:	113,63 m ²				
Área descoberta:	S/i				
N.º de Pisos Total	2				
Abaixo da cota de soleira	0				
Acima da cota de soleira	2				
Utilização:	Habitação				
N.º de fogos:	1				
Revestimento exterior:					
	Legenda: Fotografia do Imóvel				
Tipo	Reboco tradicional ou marmorite. Betão armado.				
Cor	Branco				
Cobertura	Inclinada - revestida a telhas cerâmicas ou de betão				
Vãos	Alumínio				
Anexos:	Não				
Estacionamento:	Não – com garagem				
Acessibilidades:	Não				
Logradouro:	Não				
Muros:	Não				
Estado de Conservação*:	1-Péssimo	2-Mau	3- Médio	4-Bom X	5-Excelente
Processos:	S/i				
Intervenção:	Sem necessidade de intervenção				

* Não substitui a possível vistoria técnica a solicitar, aquando das ações de reabilitação, para efeitos de benefícios fiscais.



FICHA DE CARATERIZAÇÃO ORU


Identificação do Imóvel	Código de identificação na ORU	1150			
Matriz:					
Localização:	Rua do Carmo, n.º 30 e 30A				
					
	Legenda: Planta de localização do imóvel na ORU-s/escala				
Proprietário (s):	Ana Cristina da Silva Lopes Soares Barbosa/ RIDJO – Sociedade da Construção Civil, Lda/ Estadozen Unipessoal, Lda				
Data de Construção:	2001 a 2005				
Área do terreno:	S/i				
Área coberta:	187,91 m ²				
Área descoberta:	S/i				
N.º de Pisos Total	5				
Abaixo da cota de soleira	1				
Acima da cota de soleira	4				
Utilização:	Habitação e comércio				
N.º de fogos:	10				
Revestimento exterior:					
Tipo	Reboco tradicional ou marmorite Betão armado				
Cor	Branco				
Cobertura	Mista (inclinada e em terraço)				
Vãos	Alumínio				
Anexos:	Não				
Estacionamento:	Não – com garagem				
Acessibilidades:	Não				
Logradouro:	Não				
Muros:	Não				
					
	Legenda: Fotografia do Imóvel				
Estado de Conservação*:	1-Péssimo	2-Mau	3- Médio	4-Bom	5-Excelente
				X	
Processos:	RD-655/2014: lic. utilização n.º 220/2014; OP-660/2005: lic. obras n.º 333/2006 e lic. utilização n.º 354/2007 e 400/2007; Rd-1711/2008: lic. ut. 249/2009				
Intervenção:	Sem necessidade de intervenção				

* Não substitui a possível vistoria técnica a solicitar, aquando das ações de reabilitação, para efeitos de benefícios fiscais.

FICHA DE CARATERIZAÇÃO ORU

Identificação do Imóvel	Código de identificação na ORU	1151			
Matriz:					
Localização:	Rua do Carmo, n.º 22N				
	 <p style="text-align: right;">Legenda: Planta de localização do imóvel na ORU-s/escala</p>				
Proprietário (s):	COL – Sociedade de Construções do Oeste, Lda				
Data de Construção:	1981 a 1990				
Área do terreno:	S/i				
Área coberta:	402,32 m ²				
Área descoberta:	S/i				
N.º de Pisos Total	4				
Abaixo da cota de soleira	0				
Acima da cota de soleira	4				
Utilização:	Habitação				
N.º de fogos:	18				
Revestimento exterior:	 <p style="text-align: right;">Legenda: Fotografia do Imóvel</p>				
Tipo	Reboco tradicional ou marmorite. Betão armado.				
Cor	Branco e azul				
Cobertura	Inclinada - revestida a telhas cerâmicas ou de betão				
Vãos	Alumínio				
Anexos:	Não				
Estacionamento:	Não				
Acessibilidades:	Não				
Logradouro:	Não				
Muros:	Não				
Estado de Conservação*:	1-Péssimo	2-Mau	3- Médio	4-Bom	5-Excelente
			X		
Processos:	OP-487/1987: lic. obras n.º 1981/1987 e lic. utilização n.º 216/1989				
Intervenção:	Tipo de Intervenção: Intervenção ligeira Estimativa Global: €				



FICHA DE CARATERIZAÇÃO ORU

Identificação do Imóvel	Código de identificação na ORU	1152			
Matriz:					
Localização:	Rua do Carmo, n.º 225				
					
	Legenda: Planta de localização do imóvel na ORU-s/escala				
Proprietário (s):	COL – Sociedade de Construções do Oeste, Lda				
Data de Construção:	1981 a 1990				
Área do terreno:	S/i				
Área coberta:	381,67 m ²				
Área descoberta:	S/i				
N.º de Pisos Total	4				
Abaixo da cota de soleira	0				
Acima da cota de soleira	4				
Utilização:	Habitação				
N.º de fogos:	18				
Revestimento exterior:					
	Legenda: Fotografia do Imóvel				
Tipo	Reboco tradicional ou marmorite. Betão armado.				
Cor	Branco e azul				
Cobertura	Inclinada - revestida a telhas cerâmicas ou de betão				
Vãos	Alumínio				
Anexos:	Não				
Estacionamento:	Não				
Acessibilidades:	Não				
Logradouro:	Não				
Muros:	Não				
Estado de Conservação*:	1-Péssimo	2-Mau	3- Médio	4-Bom	5-Excelente
			X		
Processos:	OP-487/1987: lic. obras n.º 1981/1987 e lic. utilização n.º 216/1989				
Intervenção:	Tipo de Intervenção: Intervenção ligeira				
	Estimativa Global: €				

* Não substitui a possível vistoria técnica a solicitar, aquando das ações de reabilitação, para efeitos de benefícios fiscais.



FICHA DE CARATERIZAÇÃO ORU

Identificação do Imóvel	Código de identificação na ORU	1153			
Matriz:					
Localização:	Rua do Carmo, n.º 20A				
					
	Legenda: Planta de localização do imóvel na ORU-s/escala				
Proprietário (s):	José dos Santos Carré Júnior				
Data de Construção:	1961 a 1970				
Área do terreno:	S/i				
Área coberta:	108,50 m ²				
Área descoberta:	S/i				
N.º de Pisos Total	3				
Abaixo da cota de soleira	0				
Acima da cota de soleira	3				
Utilização:	Habitação				
N.º de fogos:	3				
Revestimento exterior:					
	Legenda: Fotografia do Imóvel				
Tipo	Reboco tradicional ou marmorite. Betão armado.				
Cor	Branco				
Cobertura	Inclinada - revestida a telhas ou de betão				
Vãos	Alumínio				
Anexos:	Não				
Estacionamento:	Não – com garagem				
Acessibilidades:	Não				
Logradouro:	Sim				
Muros:	Sim				
Estado de Conservação*:	1-Péssimo	2-Mau	3- Médio X	4-Bom	5-Excelente
Processos:	OP-4619/1969: lic. obras n.º 1637/1971 e lic. utilização n.º 126/1972				
Intervenção:	Tipo de Intervenção: Intervenção ligeira Estimativa Global: €				

* Não substitui a possível vistoria técnica a solicitar, aquando das ações de reabilitação, para efeitos de benefícios fiscais.



FICHA DE CARATERIZAÇÃO ORU

Identificação do Imóvel	Código de identificação na ORU	1154			
Matriz:					
Localização:	Rua do Carmo, n.º 20				
					
	Legenda: Planta de localização do imóvel na ORU-s/escala				
Proprietário (s):	S/i				
Data de Construção:	1961 a 1970				
Área do terreno:	S/i				
Área coberta:	113,79 m ²				
Área descoberta:	S/i				
N.º de Pisos Total	2				
Abaixo da cota de soleira	0				
Acima da cota de soleira	2				
Utilização:	Habitação				
N.º de fogos:	1				
Revestimento exterior:					
Tipo	Reboco tradicional ou marmorite. Betão armado.				
Cor	Branco				
Cobertura	Inclinada - revestida a telhas ou de betão				
Vãos	Alumínio				
Anexos:	Não				
Estacionamento:	Não				
Acessibilidades:	Sim				
Logradouro:	Não				
Muros:	Não				
	Legenda: Fotografia do Imóvel				
Estado de Conservação*:	1-Péssimo	2-Mau	3- Médio	4-Bom	5-Excelente
				X	
Processos:	S/i				
Intervenção:	Sem necessidade de intervenção				

* Não substitui a possível vistoria técnica a solicitar, aquando das ações de reabilitação, para efeitos de benefícios fiscais.

* Não substitui a possível vistoria técnica a solicitar, aquando das ações de reabilitação, para efeitos de benefícios fiscais.





FICHA DE CARATERIZAÇÃO ORU

Identificação do Imóvel	Código de identificação na ORU	1155			
Matriz:					
Localização:	Rua do Carmo, n.º 18				
					
	Legenda: Planta de localização do imóvel na ORU-s/escala				
Proprietário (s):	S/i				
Data de Construção:	S/i				
Área do terreno:	S/i				
Área coberta:	68,93 m ²				
Área descoberta:	S/i				
N.º de Pisos Total	2				
Abaixo da cota de soleira	0				
Acima da cota de soleira	2				
Utilização:	Habitação				
N.º de fogos:	2				
Revestimento exterior:					
Tipo	Reboco tradicional ou marmorite				
Cor	Branco e rosa				
Cobertura	Inclinada - revestida a telhas ou de betão				
Vãos	Alumínio				
Anexos:	Não				
Estacionamento:	Não				
Acessibilidades:	Sim				
Logradouro:	Não				
Muros:	Não				
	Legenda: Fotografia do Imóvel				
Estado de Conservação*:	1-Péssimo	2-Mau	3- Médio	4-Bom	5-Excelente
	X				
Processos:	S/i				
Intervenção:	Tipo de Intervenção: Grande intervenção				
	Estimativa Global: €				


* Não substitui a possível vistoria técnica a solicitar, aquando das ações de reabilitação, para efeitos de benefícios fiscais.



FICHA DE CARATERIZAÇÃO ORU

Identificação do Imóvel	Código de identificação na ORU	1156			
Matriz:					
Localização:	Rua do Carmo, n.º 16				
	 <p>Legenda: Planta de localização do imóvel na ORU-s/escala</p>				
Proprietário (s):	Felício Duarte Querido				
Data de Construção:	1961 a 1970				
Área do terreno:	S/i				
Área coberta:	28,54 m ²				
Área descoberta:	S/i				
N.º de Pisos Total	3				
Abaixo da cota de soleira	0				
Acima da cota de soleira	3				
Utilização:	Habitação				
N.º de fogos:	1				
Revestimento exterior:					
Tipo	Reboco tradicional ou marmorite				
Cor	Bege				
Cobertura	Inclinada - revestida a telhas cerâmicas ou de betão				
Vãos	Madeira				
Anexos:	Não				
Estacionamento:	Não				
Acessibilidades:	Não				
Logradouro:	Não				
Muros:	Não				
	 <p>Legenda: Fotografia do Imóvel</p>				
Estado de Conservação*:	1-Péssimo	2-Mau	3- Médio	4-Bom	5-Excelente
			X		
Processos:	OP-197/1976: lic. obras n.º 271/1977 e lic. utilização n.º 17/1979				
Intervenção:	Tipo de Intervenção: Intervenção ligeira Estimativa Global: €				

FICHA DE CARATERIZAÇÃO ORU



Identificação do Imóvel	Código de identificação na ORU	1157			
Matriz:					
Localização:	Rua do Carmo, n.º 10				
					
	Legenda: Planta de localização do imóvel na ORU-s/escala				
Proprietário (s):	S/i				
Data de Construção:	S/i				
Área do terreno:	S/i				
Área coberta:	68,34 m ²				
Área descoberta:	S/i				
N.º de Pisos Total	1				
Abaixo da cota de soleira	0				
Acima da cota de soleira	1				
Utilização:	Habitação				
N.º de fogos:	1				
Revestimento exterior:					
Tipo	Reboco tradicional ou marmorite				
Cor	Branco e azul				
Cobertura	Inclinada				
Vãos	Alumínio				
Anexos:	Não				
Estacionamento:	Não				
Acessibilidades:	Não				
Logradouro:	Sim				
Muros:	Não				
	Legenda: Fotografia do Imóvel				
Estado de Conservação*:	1-Péssimo	2-Mau	3- Médio X	4-Bom	5-Excelente
Processos:	S/i				
Intervenção:	Tipo de Intervenção: Intervenção ligeira Estimativa Global: €				



* Não substitui a possível vistoria técnica a solicitar, aquando das ações de reabilitação, para efeitos de benefícios fiscais.




FICHA DE CARATERIZAÇÃO ORU

Identificação do Imóvel	Código de identificação na ORU	1158			
Matriz:					
Localização:	Rua do Carmo, n.º 8				
					
	Legenda: Planta de localização do imóvel na ORU-s/escala				
Proprietário (s):	S/i				
Data de Construção:	S/i				
Área do terreno:	S/i				
Área coberta:	34,25 m ²				
Área descoberta:	S/i				
N.º de Pisos Total	1				
Abaixo da cota de soleira	0				
Acima da cota de soleira	1				
Utilização:	Habitação				
N.º de fogos:	1				
Revestimento exterior:	Legenda: Fotografia do Imóvel				
Tipo	Reboco tradicional ou marmorite.				
Cor	Branco e azul				
Cobertura	Inclinada - revestida a telhas cerâmicas ou de betão				
Vãos	Madeira				
Anexos:	Não				
Estacionamento:	Não				
Acessibilidades:	Não				
Logradouro:	Sim				
Muros:	Sim				
Estado de Conservação*:	1-Péssimo	2-Mau	3- Médio	4-Bom	5-Excelente
		X			
Processos:	S/i				
Intervenção:	Tipo de Intervenção: Intervenção média				
	Estimativa Global: €				

* Não substitui a possível vistoria técnica a solicitar, aquando das ações de reabilitação, para efeitos de benefícios fiscais.



FICHA DE CARATERIZAÇÃO ORU

Identificação do Imóvel	Código de identificação na ORU	1159			
Matriz:					
Localização:	Rua do Carmo, n.º 3				
					
	Legenda: Planta de localização do imóvel na ORU-s/escala				
Proprietário (s):	Francisco Manuel Duarte Fernandes				
Data de Construção:	S/i				
Área do terreno:	S/i				
Área coberta:	112,45 m ²				
Área descoberta:	S/i				
N.º de Pisos Total	1				
Abaixo da cota de soleira	0				
Acima da cota de soleira	1				
Utilização:	Habitação				
N.º de fogos:	1				
Revestimento exterior:	Legenda: Fotografia do Imóvel				
Tipo	Reboco tradicional ou marmorite.				
Cor	Branco e azul				
Cobertura	Inclinada - revestida a telhas cerâmicas ou de betão				
Vãos	Alumínio				
Anexos:	Não				
Estacionamento:	Sim – com garagem				
Acessibilidades:	Sim				
Logradouro:	Sim				
Muros:	Sim				
Estado de Conservação*:	1-Péssimo	2-Mau	3- Médio	4-Bom	5-Excelente X
Processos:	OP-47/2013: lic. obras n.º 83/2013 e lic. utilização n.º 148/2014				
Intervenção:	Sem necessidade de intervenção				

* Não substitui a possível vistoria técnica a solicitar, aquando das ações de reabilitação, para efeitos de benefícios fiscais.



* Não substitui a possível vistoria técnica a solicitar, aquando das ações de reabilitação, para efeitos de benefícios fiscais.



FICHA DE CARATERIZAÇÃO ORU

Identificação do Imóvel	Código de identificação na ORU	1160			
Matriz:					
Localização:	Rua do Carmo, n.º 7				
Proprietário (s):	Pereira e Ribeiro, Lda				
Data de Construção:	S/i				
Área do terreno:	S/i				
Área coberta:	136,83 m ²				
Área descoberta:	S/i				
N.º de Pisos Total	2				
Abaixo da cota de soleira	0				
Acima da cota de soleira	2				
Utilização:	Habitação				
N.º de fogos:	2				
Revestimento exterior:					
Tipo	Reboco tradicional ou marmorite				
Cor	Branco e azul				
Cobertura	Inclinada - revestida a telhas ou de betão				
Vãos	Alumínio				
Anexos:	Não				
Estacionamento:	Não – com garagem				
Acessibilidades:	Não				
Logradouro:	Não				
Muros:	Não				
		Legenda: Fotografia do Imóvel			
Estado de Conservação*:	1-Péssimo	2-Mau	3- Médio	4-Bom	5-Excelente
				X	
Processos:	OP-38/2006: lic. obras n.º 69/2007 e lic. utilização n.º 646/2008				
Intervenção:	Sem necessidade de intervenção				

* Não substitui a possível vistoria técnica a solicitar, aquando das ações de reabilitação, para efeitos de benefícios fiscais.


FICHA DE CARATERIZAÇÃO ORU

Identificação do Imóvel	Código de identificação na ORU	1161			
Matriz:					
Localização:	Rua do Carmo, n.º 7				
					
	Legenda: Planta de localização do imóvel na ORU-s/escala				
Proprietário (s):	S/i				
Data de Construção:	1991 a 1995				
Área do terreno:	S/i				
Área coberta:	83,14 m ²				
Área descoberta:	S/i				
N.º de Pisos Total	2				
Abaixo da cota de soleira	0				
Acima da cota de soleira	2				
Utilização:	Habitação				
N.º de fogos:	1				
Revestimento exterior:					
	Legenda: Fotografia do Imóvel				
Tipo	Reboco tradicional ou marmorite. Paredes de Alvenaria, com placa.				
Cor	Branco e azul				
Cobertura	Inclinada - revestida a telhas cerâmicas ou de betão				
Vãos	Madeira				
Anexos:	Não				
Estacionamento:	Não				
Acessibilidades:	Sim				
Logradouro:	Não				
Muros:	Não				
Estado de Conservação*:	1-Péssimo	2-Mau	3- Médio	4-Bom	5-Excelente
			X		
Processos:	S/i				
Intervenção:	Tipo de Intervenção: Intervenção ligeira Estimativa Global: €				

* Não substitui a possível vistoria técnica a solicitar, aquando das ações de reabilitação, para efeitos de benefícios fiscais.





FICHA DE CARATERIZAÇÃO ORU

Identificação do Imóvel	Código de identificação na ORU	1162			
Matriz:					
Localização:	Travessa do Rio do Calvo, n.º 14				
					
	Legenda: Planta de localização do imóvel na ORU-s/escala				
Proprietário (s):	Pereira e Ribeiro, Lda				
Data de Construção:	S/i				
Área do terreno:	S/i				
Área coberta:	40,87 m ²				
Área descoberta:	S/i				
N.º de Pisos Total	1				
Abaixo da cota de soleira	0				
Acima da cota de soleira	1				
Utilização:	Habitação				
N.º de fogos:	1				
Revestimento exterior:					
Tipo	Reboco tradicional ou marmorite.				
Cor	Branco e azul				
Cobertura	Inclinada - revestida a telhas ou de betão				
Vãos	Alumínio				
Anexos:	Não				
Estacionamento:	Não				
Acessibilidades:	Não				
Logradouro:	Sim				
Muros:	Sim				
	Legenda: Fotografia do Imóvel				
Estado de Conservação*:	1-Péssimo	2-Mau	3- Médio	4-Bom	5-Excelente
			X		
Processos:	OP-38/2006: lic. obras n.º 69/2007 e lic. utilização n.º 646/2008				
Intervenção:	Tipo de Intervenção: Intervenção ligeira				
	Estimativa Global: €				

* Não substitui a possível vistoria técnica a solicitar, aquando das ações de reabilitação, para efeitos de benefícios fiscais.



FICHA DE CARATERIZAÇÃO ORU

Identificação do Imóvel	Código de identificação na ORU	1163			
Matriz:					
Localização:	Travessa do Rio do Calvo, n.º 12A				
	 <p style="text-align: right;">Legenda: Planta de localização do imóvel na ORU-s/escala</p>				
Proprietário (s):	Pereira e Ribeiro, Lda				
Data de Construção:	S/i				
Área do terreno:	S/i				
Área coberta:	145,71 m ²				
Área descoberta:	S/i				
N.º de Pisos Total	2				
Abaixo da cota de soleira	0				
Acima da cota de soleira	2				
Utilização:	Habitação				
N.º de fogos:	1				
Revestimento exterior:	 <p style="text-align: right;">Legenda: Fotografia do Imóvel</p>				
Tipo	Reboco tradicional ou marmorite. Betão armado.				
Cor	Branco e azul				
Cobertura	Inclinada - revestida a telhas ou de betão				
Vãos	Madeira				
Anexos:	Não				
Estacionamento:	Não				
Acessibilidades:	Não				
Logradouro:	Não				
Muros:	Não				
Estado de Conservação*:	1-Péssimo	2-Mau	3- Médio	4-Bom	5-Excelente
			X		
Processos:	OP-38/2006: lic. obras n.º 69/2007 e lic. utilização n.º 646/2008				
Intervenção:	Tipo de Intervenção: Intervenção ligeira				
	Estimativa Global: €				

* Não substitui a possível vistoria técnica a solicitar, aquando das ações de reabilitação, para efeitos de benefícios fiscais.



FICHA DE CARATERIZAÇÃO ORU


Identificação do Imóvel	Código de identificação na ORU	1164			
Matriz:					
Localização:	Travessa do Rio do Calvo, n.º 10				
					<p style="text-align: right;">Legenda: Planta de localização do imóvel na ORU-s/escala</p>
Proprietário (s):	Mário Jorge Henriques Claro				
Data de Construção:	1981 a 1990				
Área do terreno:	S/i				
Área coberta:	108,62 m ²				
Área descoberta:	S/i				
N.º de Pisos Total	2				
Abaixo da cota de soleira	0				
Acima da cota de soleira	2				
Utilização:	Habitação				
N.º de fogos:	1				
Revestimento exterior:					
Tipo	Reboco tradicional ou marmorite. Betão armado.				
Cor	Branco				
Cobertura	Inclinada - revestida a telhas cerâmicas ou de betão				
Vãos	Alumínio				
Anexos:	Não				
Estacionamento:	Não- com garagem				
Acessibilidades:	Não				
Logradouro:	Não				
Muros:	Não				
Estado de Conservação*:	1-Péssimo	2-Mau	3- Médio	4-Bom	5-Excelente
				X	
Processos:	OP-972/1999: lic. obras n.º 209/2002 e lic. utilização n.º 663/2004				
Intervenção:	Sem necessidade de intervenção				



Legenda: Fotografia do Imóvel

* Não substitui a possível vistoria técnica a solicitar, aquando das ações de reabilitação, para efeitos de benefícios fiscais.

FICHA DE CARATERIZAÇÃO ORU

Identificação do Imóvel	Código de identificação na ORU	1165			
Matriz:					
Localização:	Travessa do Rio do Calvo, n.º 6				
					
	Legenda: Planta de localização do imóvel na ORU-s/escala				
Proprietário (s):	S/i				
Data de Construção:	1981 a 1990				
Área do terreno:	S/i				
Área coberta:	54,46 m ²				
Área descoberta:	S/i				
N.º de Pisos Total	2				
Abaixo da cota de soleira	0				
Acima da cota de soleira	2				
Utilização:	Habitação				
N.º de fogos:	1				
Revestimento exterior:					
Tipo	Reboco tradicional ou marmorite. Betão armado.				
Cor	Branco e azul				
Cobertura	Inclinada - revestida a telhas cerâmicas ou de betão				
Vãos	Madeira e alumínio				
Anexos:	Não				
Estacionamento:	Não – com garagem				
Acessibilidades:	Não				
Logradouro:	Não				
Muros:	Não				
	Legenda: Fotografia do Imóvel				
Estado de Conservação*:	1-Péssimo	2-Mau	3- Médio	4-Bom	5-Excelente
		X			
Processos:	S/i				
Intervenção:	Tipo de Intervenção: Intervenção média Estimativa Global: €				



* Não substitui a possível vistoria técnica a solicitar, aquando das ações de reabilitação, para efeitos de benefícios fiscais.



FICHA DE CARATERIZAÇÃO ORU

Identificação do Imóvel	Código de identificação na ORU	1166			
Matriz:					
Localização:	Travessa do Rio do Calvo, n.º 4				
	 <p style="text-align: right;">Legenda: Planta de localização do imóvel na ORU-s/escala</p>				
Proprietário (s):	S/i				
Data de Construção:	1961 a 1970				
Área do terreno:	S/i				
Área coberta:	28,28 m ²				
Área descoberta:	S/i				
N.º de Pisos Total	3				
Abaixo da cota de soleira	0				
Acima da cota de soleira	3				
Utilização:	Habitação				
N.º de fogos:	1				
Revestimento exterior:	 <p style="text-align: right;">Legenda: Fotografia do Imóvel</p>				
Tipo	Reboco tradicional ou marmorite. Betão armado.				
Cor	Branco e azul				
Cobertura	Inclinada - revestida a telhas ou de betão				
Vãos	Madeira e alumínio				
Anexos:	Não				
Estacionamento:	Não				
Acessibilidades:	Não				
Logradouro:	Sim				
Muros:	Sim				
Estado de Conservação*:	1-Péssimo	2-Mau	3- Médio	4-Bom	5-Excelente
		X			
Processos:	S/i				
Intervenção:	Tipo de Intervenção: Intervenção média Estimativa Global: €				

* Não substitui a possível vistoria técnica a solicitar, aquando das ações de reabilitação, para efeitos de benefícios fiscais.





FICHA DE CARATERIZAÇÃO ORU

Identificação do Imóvel	Código de identificação na ORU	1167			
Matriz:					
Localização:	Avenida São Sebastião, s/n				
					
	Legenda: Planta de localização do imóvel na ORU-s/escala				
Proprietário (s):	S/i				
Data de Construção:	1961 a 1970				
Área do terreno:	S/i				
Área coberta:	225,82 m ²				
Área descoberta:	S/i				
N.º de Pisos Total	4				
Abaixo da cota de soleira	0				
Acima da cota de soleira	4				
Utilização:	Habitação				
N.º de fogos:	3				
Revestimento exterior:	Legenda: Fotografia do Imóvel				
Tipo	Reboco tradicional ou marmorite. Betão armado.				
Cor	Branco				
Cobertura	Inclinada - revestida a telhas ou de betão				
Vãos	Alumínio				
Anexos:	Não				
Estacionamento:	Não				
Acessibilidades:	Não				
Logradouro:	Não				
Muros:	Não				
Estado de Conservação*:	1-Péssimo	2-Mau	3- Médio	4-Bom	5-Excelente
			X		
Processos:	S/i				
Intervenção:	Tipo de Intervenção: Intervenção ligeira				
	Estimativa Global: €				

* Não substitui a possível vistoria técnica a solicitar, aquando das ações de reabilitação, para efeitos de benefícios fiscais.





FICHA DE CARATERIZAÇÃO ORU

Identificação do Imóvel	Código de identificação na ORU	1168			
Matriz:					
Localização:	Avenida São Sebastião, n.º 2				
					
	Legenda: Planta de localização do imóvel na ORU-s/escala				
Proprietário (s):	S/i				
Data de Construção:	1961 a 1970				
Área do terreno:	S/i				
Área coberta:	79,38 m ²				
Área descoberta:	S/i				
N.º de Pisos Total	1				
Abaixo da cota de soleira	0				
Acima da cota de soleira	1				
Utilização:	Habitação				
N.º de fogos:	1				
Revestimento exterior:	Legenda: Fotografia do Imóvel				
Tipo	Reboco tradicional ou marmorite. Betão armado.				
Cor	Branco e azul				
Cobertura	Inclinada - revestida a telhas cerâmicas ou de betão				
Vãos	Madeira				
Anexos:	Não				
Estacionamento:	Não				
Acessibilidades:	Não				
Logradouro:	Sim				
Muros:	Sim				
Estado de Conservação*:	1-Péssimo	2-Mau	3- Médio	4-Bom	5-Excelente
	X				
Processos:	S/i				
Intervenção:	Tipo de Intervenção: Grande intervenção				
	Estimativa Global: €				

* Não substitui a possível vistoria técnica a solicitar, aquando das ações de reabilitação, para efeitos de benefícios fiscais.




FICHA DE CARATERIZAÇÃO ORU

Identificação do Imóvel	Código de identificação na ORU	1169			
Matriz:					
Localização:	Avenida São Sebastião, n.º 3/ 3A				
	 <p style="text-align: right;">Legenda: Planta de localização do imóvel na ORU-s/escala</p>				
Proprietário (s):	S/i				
Data de Construção:	1971 a 1980				
Área do terreno:	S/i				
Área coberta:	87,56 m ²				
Área descoberta:	S/i				
N.º de Pisos Total	1				
Abaixo da cota de soleira	0				
Acima da cota de soleira	1				
Utilização:	Habitação				
N.º de fogos:	1				
Revestimento exterior:	Legenda: Fotografia do Imóvel				
Tipo	Reboco tradicional ou marmorite. Paredes de alvenaria, com placa.				
Cor	Branco e azul				
Cobertura	Inclinada - revestida a telhas cerâmicas ou de betão				
Vãos	Madeira				
Anexos:	Não				
Estacionamento:	Não				
Acessibilidades:	Não				
Logradouro:	Sim				
Muros:	Sim				
Estado de Conservação*:	1-Péssimo	2-Mau	3- Médio	4-Bom	5-Excelente
	X				
Processos:	S/i				
Intervenção:	Tipo de Intervenção: Grande intervenção				
	Estimativa Global: €				

* Não substitui a possível vistoria técnica a solicitar, aquando das ações de reabilitação, para efeitos de benefícios fiscais.



FICHA DE CARATERIZAÇÃO ORU

Identificação do Imóvel	Código de identificação na ORU	1170			
Matriz:					
Localização:	Avenida São Sebastião, n.º 7				
					
	Legenda: Planta de localização do imóvel na ORU-s/escala				
Proprietário (s):	José Rafael				
Data de Construção:	1981 a 1990				
Área do terreno:	S/i				
Área coberta:	68,34 m ²				
Área descoberta:	S/i				
N.º de Pisos Total	1				
Abaixo da cota de soleira	0				
Acima da cota de soleira	1				
Utilização:	Habitação				
N.º de fogos:	1				
Revestimento exterior:					
Tipo	Reboco tradicional ou marmorite. Paredes de alvenaria, com placa.				
Cor	Branco				
Cobertura	Inclinada - revestida a telhas cerâmicas ou de betão				
Vãos	Madeira				
Anexos:	Não				
Estacionamento:	Não				
Acessibilidades:	Não				
Logradouro:	Sim				
Muros:	Sim				
Estado de Conservação*:	1-Péssimo	2-Mau	3- Médio	4-Bom	5-Excelente
	X				
Processos:	OP-860/1988: lic. obras n.º 68/1989 e lic. utilização n.º 431/1989; OP-853/1991: lic. obras n.º 143/1992 e lic. utilização n.º 49/1997				
Intervenção:	Tipo de Intervenção: Grande intervenção Estimativa Global: €				

**Legenda:** Fotografia do Imóvel

* Não substitui a possível vistoria técnica a solicitar, aquando das ações de reabilitação, para efeitos de benefícios fiscais.

FICHA DE CARATERIZAÇÃO ORU

Identificação do Imóvel	Código de identificação na ORU	1227							
Matriz:									
Localização:	Praia do Algodio								
		Legenda: Planta de localização do imóvel na ORU-s/escala							
Proprietário (s):	Município de Mafra								
Data de Construção:	2011								
Área do terreno:	S/i								
Área coberta:	269,75 m ²								
Área descoberta:	S/i								
N.º de Pisos Total	1								
Abaixo da cota de soleira	0								
Acima da cota de soleira	1								
Utilização:	Equipamento de praia								
N.º de fogos:	2								
Revestimento exterior:						Legenda: Fotografia do Imóvel			
Tipo	Madeira								
Cor	Branco								
Cobertura	Em terraço								
Vãos	Alumínio								
Anexos:	Não								
Estacionamento:	Sim								
Acessibilidades:	Sim								
Logradouro:	Não								
Muros:	Não								
Estado de Conservação*:	1-Péssimo	2-Mau	3- Médio	4-Bom	5-Excelente				
				X					
Processos:	OM-11/2007 e OM-15/2007								
Intervenção:	Sem necessidade de intervenção								

* Não substitui a possível vistoria técnica a solicitar, aquando das ações de reabilitação, para efeitos de benefícios fiscais.



ÁREA DE REABILITAÇÃO URBANA | ERICEIRA

ANEXO

I | PEÇAS DESENHADAS



JULHO DE 2018



* Não substitui a possível vistoria técnica a solicitar, aquando das ações de reabilitação, para efeitos de benefícios fiscais.





FICHA DE CARATERIZAÇÃO ORU

Identificação do Imóvel	Código de identificação na ORU	1171			
Matriz:					
Localização:	Rua de São Sebastião, n.º 55				
					
	Legenda: Planta de localização do imóvel na ORU-s/escala				
Proprietário (s):	Junta Central das Casas dos Pescadores				
Data de Construção:	1971 a 1980				
Área do terreno:	S/i				
Área coberta:	48,47m ²				
Área descoberta:	S/i				
N.º de Pisos Total	2				
Abaixo da cota de soleira	0				
Acima da cota de soleira	2				
Utilização:	Habitação				
N.º de fogos:	1				
Revestimento exterior:					
	Legenda: Fotografia do Imóvel				
Tipo	Reboco tradicional ou marmorite. Betão armado				
Cor	Branco				
Cobertura	Inclinada - revestida com outro material				
Vãos	Alumínio				
Anexos:	Sim				
Estacionamento:	Não				
Acessibilidades:	Não				
Logradouro:	Sim				
Muros:	Não				
Estado de Conservação*:	1-Péssimo	2-Mau	3- Médio	4-Bom	5-Excelente
		X			
Processos:	OP-7256/1973				
Intervenção:	Tipo de Intervenção: Intervenção média Estimativa Global: €				

* Não substitui a possível vistoria técnica a solicitar, aquando das ações de reabilitação, para efeitos de benefícios fiscais.





FICHA DE CARATERIZAÇÃO ORU

Identificação do Imóvel	Código de identificação na ORU	1172			
Matriz:					
Localização:	Rua de São Sebastião, n.º 54				
					
	Legenda: Planta de localização do imóvel na ORU-s/escala				
Proprietário (s):	Junta Central das Casas dos Pescadores				
Data de Construção:	1971 a 1980				
Área do terreno:	S/i				
Área coberta:	45,54 m ²				
Área descoberta:	S/i				
N.º de Pisos Total	2				
Abaixo da cota de soleira	0				
Acima da cota de soleira	2				
Utilização:	Habitação				
N.º de fogos:	1				
Revestimento exterior:					
Tipo	Reboco tradicional ou marmorite. Betão armado				
Cor	Branco				
Cobertura	Inclinada - revestida com outro material				
Vãos	Alumínio				
Anexos:	Sim				
Estacionamento:	Não				
Acessibilidades:	Não				
Logradouro:	Sim				
Muros:	Não				
					
	Legenda: Fotografia do Imóvel				
Estado de Conservação*:	1-Péssimo	2-Mau	3- Médio	4-Bom	5-Excelente
		X			
Processos:	OP-7256/1973				
Intervenção:	Tipo de Intervenção: Intervenção média				
	Estimativa Global:€				

* Não substitui a possível vistoria técnica a solicitar, aquando das ações de reabilitação, para efeitos de benefícios fiscais.





FICHA DE CARATERIZAÇÃO ORU

Identificação do Imóvel	Código de identificação na ORU	1173			
Matriz:					
Localização:	Rua de São Sebastião, s/n				
					
	Legenda: Planta de localização do imóvel na ORU-s/escala				
Proprietário (s):	Junta Central das Casas dos Pescadores				
Data de Construção:	1971 a 1980				
Área do terreno:	S/i				
Área coberta:	46,30 m ²				
Área descoberta:	S/i				
N.º de Pisos Total	2				
Abaixo da cota de soleira	0				
Acima da cota de soleira	2				
Utilização:	Habitação				
N.º de fogos:	1				
Revestimento exterior:					
Tipo	Reboco tradicional ou marmorite Betão armado				
Cor	Branco				
Cobertura	Inclinada - revestida com outro material				
Vãos	Alumínio				
Anexos:	Sim				
Estacionamento:	Não				
Acessibilidades:	Não				
Logradouro:	Sim				
Muros:	Não				
					
	Legenda: Fotografia do Imóvel				
Estado de Conservação*:	1-Péssimo	2-Mau	3- Médio	4-Bom	5-Excelente
		X			
Processos:	OP-7256/1973				
Intervenção:	Tipo de Intervenção: Intervenção média Estimativa Global: €				

* Não substitui a possível vistoria técnica a solicitar, aquando das ações de reabilitação, para efeitos de benefícios fiscais.



FICHA DE CARATERIZAÇÃO ORU

Identificação do Imóvel	Código de identificação na ORU	1174			
Matriz:					
Localização:	Rua de São Sebastião, n.º 52				
					
	Legenda: Planta de localização do imóvel na ORU-s/escala				
Proprietário (s):	Junta Central das Casas dos Pescadores				
Data de Construção:	1971 a 1980				
Área do terreno:	S/i				
Área coberta:	47,37 m ²				
Área descoberta:	S/i				
N.º de Pisos Total	2				
Abaixo da cota de soleira	0				
Acima da cota de soleira	2				
Utilização:	Habitação				
N.º de fogos:	1				
Revestimento exterior:					
	Legenda: Fotografia do Imóvel				
Tipo	Reboco tradicional ou marmorite. Betão armado				
Cor	Branco				
Cobertura	Inclinada - revestida com outro material				
Vãos	Alumínio				
Anexos:	Sim				
Estacionamento:	Não				
Acessibilidades:	Não				
Logradouro:	Sim				
Muros:	Não				
Estado de Conservação*:	1-Péssimo	2-Mau	3- Médio	4-Bom	5-Excelente
		X			
Processos:	OP-7256/1973				
Intervenção:	Tipo de Intervenção: Intervenção média				
	Estimativa Global: €				

* Não substitui a possível vistoria técnica a solicitar, aquando das ações de reabilitação, para efeitos de benefícios fiscais.



FICHA DE CARATERIZAÇÃO ORU


Identificação do Imóvel	Código de identificação na ORU	1175			
Matriz:					
Localização:	Rua de Santiago, n.º 41				
					
	Legenda: Planta de localização do imóvel na ORU-s/escala				
Proprietário (s):	Junta Central das Casas dos Pescadores				
Data de Construção:	1971 a 1981				
Área do terreno:					
Área coberta:	51,11 m ²				
Área descoberta:	S/i				
N.º de Pisos Total	2				
Abaixo da cota de soleira	0				
Acima da cota de soleira	2				
Utilização:	Habitação				
N.º de fogos:	1				
Revestimento exterior:					
Tipo	Reboco tradicional ou marmorite. Betão armado				
Cor	Branco				
Cobertura	Inclinada - revestida com outro material				
Vãos	Alumínio				
Anexos:	Sim				
Estacionamento:	Não				
Acessibilidades:	Não				
Logradouro:	Sim				
Muros:	Não				
Estado de Conservação*:	1-Péssimo	2-Mau	3- Médio	4-Bom	5-Excelente
		X			
Processos:	OP-7256/1973				
Intervenção:	Tipo de Intervenção: Intervenção ligeira				
	Estimativa Global: €				



Legenda: Fotografia do Imóvel

* Não substitui a possível vistoria técnica a solicitar, aquando das ações de reabilitação, para efeitos de benefícios fiscais.

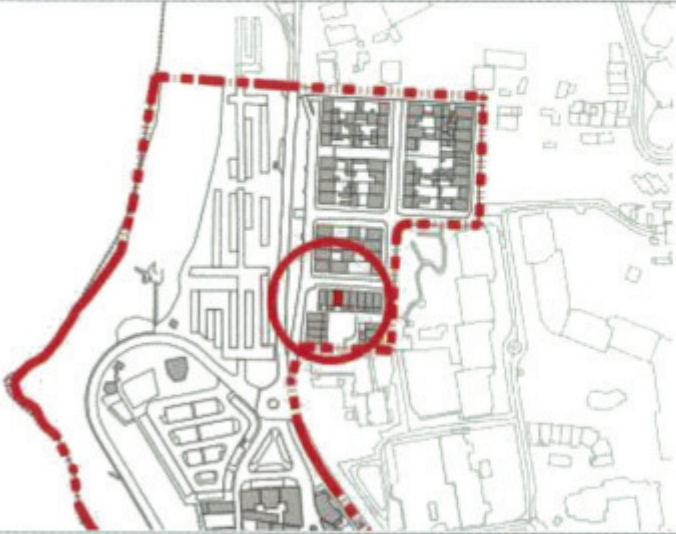
FICHA DE CARATERIZAÇÃO ORU

Identificação do Imóvel	Código de identificação na ORU	1176			
Matriz:					
Localização:	Rua de Santiago, n.º 42				
					
	Legenda: Planta de localização do imóvel na ORU-s/escala				
Proprietário (s):	Junta Central das Casas dos Pescadores				
Data de Construção:	1971 a 1980				
Área do terreno:	S/i				
Área coberta:	48,93 m ²				
Área descoberta:	S/i				
N.º de Pisos Total	2				
Abaixo da cota de soleira	0				
Acima da cota de soleira	2				
Utilização:	Habitação				
N.º de fogos:	1				
Revestimento exterior:					
	Legenda: Fotografia do Imóvel				
Tipo	Reboco tradicional ou marmorite. Betão armado				
Cor	Branco				
Cobertura	Inclinada - revestida com outro material				
Vãos	Madeira				
Anexos:	Sim				
Estacionamento:	Não				
Acessibilidades:	Não				
Logradouro:	Sim				
Muros:	Não				
Estado de Conservação*:	1-Péssimo	2-Mau	3- Médio	4-Bom	5-Excelente
		X			
Processos:	OP-7256/1973				
Intervenção:	Tipo de Intervenção: Intervenção média				
	Estimativa Global: €				

* Não substitui a possível vistoria técnica a solicitar, aquando das ações de reabilitação, para efeitos de benefícios fiscais.



FICHA DE CARATERIZAÇÃO ORU

Identificação do Imóvel	Código de identificação na ORU	1177			
Matriz:					
Localização:	Rua de Santiago, n.º 43				
					
	Legenda: Planta de localização do imóvel na ORU-s/escala				
Proprietário (s):	Junta Central das Casas dos Pescadores				
Data de Construção:	1971 a 1980				
Área do terreno:	S/i				
Área coberta:	47,19 m ²				
Área descoberta:	S/i				
N.º de Pisos Total	2				
Abaixo da cota de soleira	0				
Acima da cota de soleira	2				
Utilização:	Habitação				
N.º de fogos:	1				
Revestimento exterior:					
Tipo	Reboco tradicional ou marmorite Betão armado				
Cor	Branco				
Cobertura	Inclinada - revestida com outro material				
Vãos	Alumínio				
Anexos:	Sim				
Estacionamento:	Não				
Acessibilidades:	Não				
Logradouro:	Sim				
Muros:	Não				
	Legenda: Fotografia do Imóvel				
Estado de Conservação*:	1-Péssimo	2-Mau	3- Médio	4-Bom	5-Excelente
		X			
Processos:	OP-7256/1973				
Intervenção:	Tipo de Intervenção: Intervenção média Estimativa Global: €				



* Não substitui a possível vistoria técnica a solicitar, aquando das ações de reabilitação, para efeitos de benefícios fiscais.

FICHA DE CARATERIZAÇÃO ORU

Identificação do Imóvel	Código de identificação na ORU	1178			
Matriz:					
Localização:	Rua de Santiago, n.º 44				
					
	Legenda: Planta de localização do imóvel na ORU-s/escala				
Proprietário (s):	Junta Central das Casas dos Pescadores				
Data de Construção:	1971 a 1980				
Área do terreno:	S/i				
Área coberta:	49,88 m ²				
Área descoberta:	S/i				
N.º de Pisos Total	2				
Abaixo da cota de soleira	0				
Acima da cota de soleira	2				
Utilização:	Habitação				
N.º de fogos:	1				
Revestimento exterior:					
Tipo	Reboco tradicional ou marmorite Betão armado				
Cor	Branco e azul				
Cobertura	Inclinada - revestida com outro material				
Vãos	Alumínio				
Anexos:	Sim				
Estacionamento:	Não				
Acessibilidades:	Não				
Logradouro:	Sim				
Muros:	Não				
Estado de Conservação*:	1-Péssimo	2-Mau	3- Médio	4-Bom	5-Excelente
		X			
Processos:	OP-7256/1973				
Intervenção:	Tipo de Intervenção: Intervenção média Estimativa Global: €				

* Não substitui a possível vistoria técnica a solicitar, aquando das ações de reabilitação, para efeitos de benefícios fiscais.



FICHA DE CARATERIZAÇÃO ORU

Identificação do Imóvel	Código de identificação na ORU	1179			
Matriz:					
Localização:	Rua de Santiago, n.º 45				
					
	Legenda: Planta de localização do imóvel na ORU-s/escala				
Proprietário (s):	Junta Central das Casas dos Pescadores				
Data de Construção:	1971 a 1980				
Área do terreno:	S/i				
Área coberta:	49,40 m ²				
Área descoberta:	S/i				
N.º de Pisos Total	2				
Abaixo da cota de soleira	0				
Acima da cota de soleira	2				
Utilização:	Habitação				
N.º de fogos:	1				
					
	Legenda: Fotografia do Imóvel				
Revestimento exterior:					
Tipo	Reboco tradicional ou marmorite. Betão armado				
Cor	Branco				
Cobertura	Inclinada - revestida com outro material				
Vãos	Alumínio				
Anexos:	Não				
Estacionamento:	Não				
Acessibilidades:	Sim				
Logradouro:	Não				
Muros:	Não				
Estado de Conservação*:	1-Péssimo	2-Mau	3- Médio	4-Bom	5-Excelente
		X			
Processos:	OP-7256/1973				
Intervenção:	Tipo de Intervenção: Intervenção média				
	Estimativa Global: €				

* Não substitui a possível vistoria técnica a solicitar, aquando das ações de reabilitação, para efeitos de benefícios fiscais.



FICHA DE CARATERIZAÇÃO ORU

Identificação do Imóvel	Código de identificação na ORU	1180			
Matriz:					
Localização:	Rua de Santiago, n.º 46				
					
	Legenda: Planta de localização do imóvel na ORU-s/escala				
Proprietário (s):	Junta Central das Casas dos Pescadores				
Data de Construção:	1971 a 1980				
Área do terreno:	S/i				
Área coberta:	48,95 m ²				
Área descoberta:	S/i				
N.º de Pisos Total	2				
Abaixo da cota de soleira	0				
Acima da cota de soleira	2				
Utilização:	Habitação				
N.º de fogos:	1				
Revestimento exterior:					
Tipo	Reboco tradicional ou marmorite. Betão armado				
Cor	Branco e azul				
Cobertura	Inclinada - revestida com outro material				
Vãos	Alumínio				
Anexos:	Sim				
Estacionamento:	Não				
Acessibilidades:	Não				
Logradouro:	Sim				
Muros:	Não				
Estado de Conservação*:	1-Péssimo	2-Mau	3- Médio	4-Bom	5-Excelente
		X			
Processos:	OP-7256/1973				
Intervenção:	Tipo de Intervenção: Intervenção média Estimativa Global: €				



Legenda: Fotografia do Imóvel

* Não substitui a possível vistoria técnica a solicitar, aquando das ações de reabilitação, para efeitos de benefícios fiscais.


FICHA DE CARATERIZAÇÃO ORU

Identificação do Imóvel	Código de identificação na ORU	1181			
Matriz:					
Localização:	Rua de Santiago, n.º 47				
					
	Legenda: Planta de localização do imóvel na ORU-s/escala				
Proprietário (s):	Junta Central das Casas dos Pescadores				
Data de Construção:	1961 a 1970				
Área do terreno:	S/i				
Área coberta:	49,48 m ²				
Área descoberta:	S/i				
N.º de Pisos Total	2				
Abaixo da cota de soleira	0				
Acima da cota de soleira	2				
Utilização:	Habitação				
N.º de fogos:	1				
Revestimento exterior:					
Tipo	Reboco tradicional ou marmorite Betão armado				
Cor	Branco				
Cobertura	Inclinada - revestida com outro material				
Vãos	Madeira				
Anexos:	Sim				
Estacionamento:	Não				
Acessibilidades:	Não				
Logradouro:	Sim				
Muros:	Não				
					
	Legenda: Fotografia do Imóvel				
Estado de Conservação*:	1-Péssimo	2-Mau	3- Médio	4-Bom	5- Excelente
		X			
Processos:	OP-7256/1973				
Intervenção:	Tipo de Intervenção: Intervenção média Estimativa Global: €				

* Não substitui a possível vistoria técnica a solicitar, aquando das ações de reabilitação, para efeitos de benefícios fiscais.




FICHA DE CARATERIZAÇÃO ORU

Identificação do Imóvel	Código de identificação na ORU	1182			
Matriz:					
Localização:	Rua de Santiago, n.º 48				
					
	Legenda: Planta de localização do imóvel na ORU-s/escala				
Proprietário (s):	Junta Central das Casas dos Pescadores				
Data de Construção:	1961 a 1970				
Área do terreno:	S/i				
Área coberta:	50,60 m ²				
Área descoberta:	S/i				
N.º de Pisos Total	2				
Abaixo da cota de soleira	0				
Acima da cota de soleira	2				
Utilização:	Habitação				
N.º de fogos:	1				
Revestimento exterior:					
Tipo	Reboco tradicional ou marmorite Betão armado				
Cor	Branco				
Cobertura	Inclinada - revestida com outro material				
Vãos	Madeira				
Anexos:	Sim				
Estacionamento:	Não				
Acessibilidades:	Não				
Logradouro:	Sim				
Muros:	Não				
	Legenda: Fotografia do Imóvel				
Estado de Conservação*:	1-Péssimo	2-Mau	3- Médio	4-Bom	5-Excelente
		X			
Processos:	OP-7256/1973				
Intervenção:	Tipo de Intervenção: Intervenção média Estimativa Global: €				



* Não substitui a possível vistoria técnica a solicitar, aquando das ações de reabilitação, para efeitos de benefícios fiscais.

FICHA DE CARATERIZAÇÃO ORU

Identificação do Imóvel	Código de identificação na ORU	1183			
Matriz:					
Localização:	Rua de S. Pedro, n.º 49				
					
	Legenda: Planta de localização do imóvel na ORU-s/escala				
Proprietário (s):	Junta Central das Casas dos Pescadores				
Data de Construção:	1971 a 1980				
Área do terreno:	S/i				
Área coberta:	36,36 m ²				
Área descoberta:	S/i				
N.º de Pisos Total	2				
Abaixo da cota de soleira	0				
Acima da cota de soleira	2				
Utilização:	Habitação				
N.º de fogos:	1				
Revestimento exterior:					
Tipo	Reboco tradicional ou marmorite. Betão armado				
Cor	Branco				
Cobertura	Inclinada - revestida com outro material				
Vãos	Madeira				
Anexos:	Sim				
Estacionamento:	Não				
Acessibilidades:	Não				
Logradouro:	Sim				
Muros:	Não				
Estado de Conservação*:	1-Péssimo	2-Mau	3- Médio	4-Bom	5-Excelente
		X			
Processos:	OP-7256/1973				
Intervenção:	Tipo de Intervenção: Intervenção média				
	Estimativa Global: €				



Legenda: Fotografia do Imóvel

* Não substitui a possível vistoria técnica a solicitar, aquando das ações de reabilitação, para efeitos de benefícios fiscais.



FICHA DE CARATERIZAÇÃO ORU

Identificação do Imóvel	Código de identificação na ORU	1184			
Matriz:					
Localização:	Rua de S. Pedro, n.º 50				
					
	Legenda: Planta de localização do imóvel na ORU-s/escala				
Proprietário (s):	Junta Central das Casas dos Pescadores				
Data de Construção:	1971 a 1980				
Área do terreno:	S/i				
Área coberta:	72,82 m ²				
Área descoberta:	S/i				
N.º de Pisos Total	2				
Abaixo da cota de soleira	0				
Acima da cota de soleira	2				
Utilização:	Habitação				
N.º de fogos:	1				
Revestimento exterior:					
Tipo	Reboco tradicional ou marmorite. Paredes de alvenaria, com placa				
Cor	Branco				
Cobertura	Inclinada - revestida com outro material				
Vãos	Alumínio				
Anexos:	Sim				
Estacionamento:	Não				
Acessibilidades:	Não				
Logradouro:	Sim				
Muros:	Não				
					
	Legenda: Fotografia do Imóvel				
Estado de Conservação*:	1-Péssimo	2-Mau	3- Médio	4-Bom	5-Excelente
		X			
Processos:	OP-7256/1973				
Intervenção:	Tipo de Intervenção: Intervenção médio				
	Estimativa Global: €				

* Não substitui a possível vistoria técnica a solicitar, aquando das ações de reabilitação, para efeitos de benefícios fiscais.




FICHA DE CARATERIZAÇÃO ORU

Identificação do Imóvel	Código de identificação na ORU	1185			
Matriz:					
Localização:	Rua de S. Pedro, n.º 51				
					
	Legenda: Planta de localização do imóvel na ORU-s/escala				
Proprietário (s):	Junta Central das Casas dos Pescadores				
Data de Construção:	1971 a 1981				
Área do terreno:	S/i				
Área coberta:	35,51 m ²				
Área descoberta:	S/i				
N.º de Pisos Total	2				
Abaixo da cota de soleira	0				
Acima da cota de soleira	2				
Utilização:	Habitação				
N.º de fogos:	1				
Revestimento exterior:					
	Legenda: Fotografia do Imóvel				
Tipo	Reboco tradicional ou marmorite. Betão armado				
Cor	Branco				
Cobertura	Inclinada - revestida com outro material				
Vãos	Madeira				
Anexos:	Sim				
Estacionamento:	Não				
Acessibilidades:	Não				
Logradouro:	Sim				
Muros:	Não				
Estado de Conservação*:	1-Péssimo	2-Mau	3- Médio	4-Bom	5-Excelente
		X			
Processos:	OP-7256/1973				
Intervenção:	Tipo de Intervenção: Intervenção média Estimativa Global: €				

* Não substitui a possível vistoria técnica a solicitar, aquando das ações de reabilitação, para efeitos de benefícios fiscais.





FICHA DE CARATERIZAÇÃO ORU

Identificação do Imóvel	Código de identificação na ORU	1186			
Matriz:					
Localização:	Rua de S. Pedro, n.º 13				
	 <p style="text-align: right;">Legenda: Planta de localização do imóvel na ORU-s/escala</p>				
Proprietário (s):	José Francisco Serra Freire				
Data de Construção:	1946 a 1960				
Área do terreno:	S/i				
Área coberta:	48,58 m ²				
Área descoberta:	S/i				
N.º de Pisos Total	1				
Abaixo da cota de soleira	0				
Acima da cota de soleira	1				
Utilização:	Habitação				
N.º de fogos:	1				
Revestimento exterior:	Legenda: Fotografia do Imóvel				
Tipo	Reboco tradicional ou marmorite. Betão armado				
Cor	Branco e azul				
Cobertura	Inclinada - revestida a telhas cerâmicas ou de betão				
Vãos	Alumínio				
Anexos:	Sim				
Estacionamento:	Sim				
Acessibilidades:	Sim				
Logradouro:	Sim				
Muros:	Sim				
Estado de Conservação*:	1-Péssimo	2-Mau	3- Médio	4-Bom X	5-Excelente
Processos:	OP-322/2010: lic. obras n.º 67/2011 e lic. utilização n.º 375/2012 OP-214/2017_ lic. obras n.º 210/2017 e lic. utilização n.º 198/2017				
Intervenção:	Sem necessidade de intervenção				

* Não substitui a possível vistoria técnica a solicitar, aquando das ações de reabilitação, para efeitos de benefícios fiscais.



FICHA DE CARATERIZAÇÃO ORU

Identificação do Imóvel	Código de identificação na ORU	1187			
Matriz:					
Localização:	Rua de S. Pedro, n.º 14				
					
	Legenda: Planta de localização do imóvel na ORU-s/escala				
Proprietário (s):	S/i				
Data de Construção:	1946 a 1960				
Área do terreno:	S/i				
Área coberta:	71,86 m ²				
Área descoberta:	S/i				
N.º de Pisos Total	1				
Abaixo da cota de soleira	0				
Acima da cota de soleira	1				
Utilização:	Habitação				
N.º de fogos:	1				
Revestimento exterior:					
Tipo	Reboco tradicional ou marmorite. Betão armado				
Cor	Branco				
Cobertura	Inclinada - revestida a telhas cerâmicas ou de betão				
Vãos	Madeira				
Anexos:	Sim				
Estacionamento:	Sim				
Acessibilidades:	Sim				
Logradouro:	Sim				
Muros:	Não				
Estado de Conservação*:	1-Péssimo	2-Mau	3- Médio	4-Bom	5-Excelente
			X		
Processos:	S/i				
Intervenção:	Tipo de Intervenção: Intervenção ligeira Estimativa Global: €				

* Não substitui a possível vistoria técnica a solicitar, aquando das ações de reabilitação, para efeitos de benefícios fiscais.



FICHA DE CARATERIZAÇÃO ORU

Identificação do Imóvel	Código de identificação na ORU	1188			
Matriz:					
Localização:	Rua de S. Pedro, n.º 15				
					
	Legenda: Planta de localização do imóvel na ORU-s/escala				
Proprietário (s):	S/i				
Data de Construção:	1946 a 1960				
Área do terreno:	S/i				
Área coberta:	48,58 m ²				
Área descoberta:	S/i				
N.º de Pisos Total	1				
Abaixo da cota de soleira	0				
Acima da cota de soleira	1				
Utilização:	Habitação				
N.º de fogos:	1				
Revestimento exterior:	Legenda: Fotografia do Imóvel				
Tipo	Reboco tradicional ou marmorite. Betão armado				
Cor	Branco e azul				
Cobertura	Inclinada - revestida a telhas cerâmicas ou de betão				
Vãos	Alumínio				
Anexos:	Sim				
Estacionamento:	Sim				
Acessibilidades:	Não				
Logradouro:	Sim				
Muros:	Não				
Estado de Conservação*:	1-Péssimo	2-Mau	3- Médio	4-Bom	5-Excelente
				X	
Processos:	S/i				
Intervenção:	Sem necessidade de intervenção				

* Não substitui a possível vistoria técnica a solicitar, aquando das ações de reabilitação, para efeitos de benefícios fiscais.



FICHA DE CARATERIZAÇÃO ORU

Identificação do Imóvel	Código de identificação na ORU	1189			
Matriz:					
Localização:	Rua de S. Pedro, n.º 16				
					
	Legenda: Planta de localização do imóvel na ORU-s/escala				
Proprietário (s):	S/i				
Data de Construção:	1946 a 1960				
Área do terreno:	S/i				
Área coberta:	75,23 m ²				
Área descoberta:	S/i				
N.º de Pisos Total	1				
Abaixo da cota de soleira	0				
Acima da cota de soleira	1				
Utilização:	Habitação				
N.º de fogos:	1				
Revestimento exterior:	Legenda: Fotografia do Imóvel				
Tipo	Reboco tradicional ou marmorite. Betão armado				
Cor	Branco				
Cobertura	Inclinada - revestida a telhas cerâmicas ou de betão				
Vãos	Alumínio				
Anexos:	Sim				
Estacionamento:	Sim (Garagem)				
Acessibilidades:	Sim				
Logradouro:	Sim				
Muros:	Sim				
Estado de Conservação*:	1-Péssimo	2-Mau	3- Médio	4-Bom	5-Excelente
			X		
Processos:	S/i				
Intervenção:	Tipo de Intervenção: Intervenção ligeira				
	Estimativa Global: €				

* Não substitui a possível vistoria técnica a solicitar, aquando das ações de reabilitação, para efeitos de benefícios fiscais.



FICHA DE CARATERIZAÇÃO ORU

Identificação do Imóvel	Código de identificação na ORU	1190			
Matriz:					
Localização:	Rua de S. Pedro, n.º 17				
					
	Legenda: Planta de localização do imóvel na ORU-s/escala				
Proprietário (s):	S/i				
Data de Construção:	1919 a 1945				
Área do terreno:	S/i				
Área coberta:	84,48 m ²				
Área descoberta:	S/i				
N.º de Pisos Total	1				
Abaixo da cota de soleira	0				
Acima da cota de soleira	1				
Utilização:	Habitação				
N.º de fogos:	1				
Revestimento exterior:	Legenda: Fotografia do Imóvel				
Tipo	Reboco tradicional ou marmorite. Paredes de alvenaria, com placa				
Cor	Branco e azul				
Cobertura	Inclinada - revestida a telhas cerâmicas ou de betão				
Vãos	Alumínio				
Anexos:	Sim				
Estacionamento:	Sim				
Acessibilidades:	Não				
Logradouro:	Sim				
Muros:	Não				
Estado de Conservação*:	1-Péssimo	2-Mau	3- Médio	4-Bom	5-Excelente
				X	
Processos:	S/i				
Intervenção:	Sem necessidade de intervenção				

* Não substitui a possível vistoria técnica a solicitar, aquando das ações de reabilitação, para efeitos de benefícios fiscais.



FICHA DE CARATERIZAÇÃO ORU

Identificação do Imóvel	Código de identificação na ORU	1191			
Matriz:					
Localização:	Rua de S. Pedro, n.º 18				
					
	Legenda: Planta de localização do imóvel na ORU-s/escala				
Proprietário (s):	S/i				
Data de Construção:	1919 a 1945				
Área do terreno:	S/i				
Área coberta:	131,14 m ²				
Área descoberta:	S/i				
N.º de Pisos Total	1				
Abaixo da cota de soleira	0				
Acima da cota de soleira	1				
Utilização:	Habitação				
N.º de fogos:	1				
Revestimento exterior:	Legenda: Fotografia do Imóvel				
Tipo	Reboco tradicional ou marmorite. Paredes de alvenaria, com placa				
Cor	Branco e azul				
Cobertura	Inclinada - revestida a telhas cerâmicas ou de betão				
Vãos	Madeira				
Anexos:	Sim				
Estacionamento:	Sim				
Acessibilidades:	Sim				
Logradouro:	Sim				
Muros:	Não				
Estado de Conservação*:	1-Péssimo	2-Mau	3- Médio	4-Bom	5-Excelente
			X		
Processos:	S/i				
Intervenção:	Tipo de Intervenção: Intervenção ligeira				
	Estimativa Global: €				

* Não substitui a possível vistoria técnica a solicitar, aquando das ações de reabilitação, para efeitos de benefícios fiscais.



FICHA DE CARATERIZAÇÃO ORU

Identificação do Imóvel	Código de identificação na ORU	1192			
Matriz:					
Localização:	Rua de S. Pedro, n.º 19				
					
	Legenda: Planta de localização do imóvel na ORU-s/escala				
Proprietário (s):	José António Almeida dos R				
Data de Construção:	1919 a 1945				
Área do terreno:	S/i				
Área coberta:	122,30 m ²				
Área descoberta:	S/i				
N.º de Pisos Total	1				
Abaixo da cota de soleira	0				
Acima da cota de soleira	1				
Utilização:	Habitação				
N.º de fogos:	1				
Revestimento exterior:	Legenda: Fotografia do Imóvel				
Tipo	Reboco tradicional ou marmorite. Paredes de alvenaria, com placa				
Cor	Branco				
Cobertura	Inclinada - revestida a telhas cerâmicas ou de betão				
Vãos	Alumínio				
Anexos:	Sim				
Estacionamento:	Sim (Garagem)				
Acessibilidades:	Sim				
Logradouro:	Sim				
Muros:	Não				
Estado de Conservação*:	1-Péssimo	2-Mau	3- Médio	4-Bom	5-Excelente
				X	
Processos:	OP-932/2003: lic. obras n.º 269/2004 e lic. utilização n.º 182/2005				
Intervenção:	Tipo de Intervenção: Sem necessidade de intervenção				

* Não substitui a possível vistoria técnica a solicitar, aquando das ações de reabilitação, para efeitos de benefícios fiscais.




FICHA DE CARATERIZAÇÃO ORU

Identificação do Imóvel	Código de identificação na ORU	1193			
Matriz:					
Localização:	Rua de S. Pedro, s/n				
					
	Legenda: Planta de localização do imóvel na ORU-s/escala				
Proprietário (s):	S/i				
Data de Construção:	1919 a 1945				
Área do terreno:	S/i				
Área coberta:	81,67 m ²				
Área descoberta:	S/i				
N.º de Pisos Total	1				
Abaixo da cota de soleira	0				
Acima da cota de soleira	1				
Utilização:	Habitação				
N.º de fogos:	1				
Revestimento exterior:					
Tipo	Reboco tradicional ou marmorite. Paredes de alvenaria, com placa				
Cor	Branco e azul				
Cobertura	Inclinada - revestida a telhas cerâmicas ou de betão				
Vãos	Alumínio e madeira				
Anexos:	Sim				
Estacionamento:	Sim				
Acessibilidades:	Não				
Logradouro:	Sim				
Muros:	Sim				
Estado de Conservação*:	1-Péssimo	2-Mau	3- Médio	4-Bom	5-Excelente
			X		
Processos:	S/i				
Intervenção:	Tipo de Intervenção: Intervenção ligeira				
	Estimativa Global: €				

**Legenda:** Fotografia do Imóvel

* Não substitui a possível vistoria técnica a solicitar, aquando das ações de reabilitação, para efeitos de benefícios fiscais.


FICHA DE CARATERIZAÇÃO ORU

Identificação do Imóvel	Código de identificação na ORU	1194			
Matriz:					
Localização:	Rua de S. Pedro, n.º 21				
					
	Legenda: Planta de localização do imóvel na ORU-s/escala				
Proprietário (s):	S/i				
Data de Construção:	1919 a 1945				
Área do terreno:	S/i				
Área coberta:	43,94 m ²				
Área descoberta:	S/i				
N.º de Pisos Total	1				
Abaixo da cota de soleira	0				
Acima da cota de soleira	1				
Utilização:	Habitação				
N.º de fogos:	1				
Revestimento exterior:	Legenda: Fotografia do Imóvel				
Tipo	Reboco tradicional ou marmorite. Paredes de alvenaria, com placa				
Cor	Branco e azul				
Cobertura	Inclinada - revestida a telhas cerâmicas ou de betão				
Vãos	Alumínio e madeira				
Anexos:	Sim				
Estacionamento:	Sim				
Acessibilidades:	Sim				
Logradouro:	Sim				
Muros:	Sim				
Estado de Conservação*:	1-Péssimo	2-Mau	3- Médio	4-Bom	5-Excelente
			X		
Processos:	S/i				
Intervenção:	Tipo de Intervenção: Intervenção ligeira				
	Estimativa Global: €				

* Não substitui a possível vistoria técnica a solicitar, aquando das ações de reabilitação, para efeitos de benefícios fiscais.




FICHA DE CARATERIZAÇÃO ORU

Identificação do Imóvel	Código de identificação na ORU	1195			
Matriz:					
Localização:	Rua de S. Pedro, n.º 22				
					
	Legenda: Planta de localização do imóvel na ORU-s/escala				
Proprietário (s):	S/i				
Data de Construção:	1919 a 1945				
Área do terreno:	S/i				
Área coberta:	44,76 m ²				
Área descoberta:	S/i				
N.º de Pisos Total	1				
Abaixo da cota de soleira	0				
Acima da cota de soleira	1				
Utilização:	Habitação				
N.º de fogos:	1				
Revestimento exterior:					
Tipo	Reboco tradicional ou marmorite. Paredes de alvenaria, com placa				
Cor	Branco e azul				
Cobertura	Inclinada - revestida a telhas cerâmicas ou de betão				
Vãos	Alumínio				
Anexos:	Sim				
Estacionamento:	Sim				
Acessibilidades:	Sim				
Logradouro:	Sim				
Muros:	Não				
Estado de Conservação*:	1-Péssimo	2-Mau	3- Médio	4-Bom	5-Excelente
			X		
Processos:	S/i				
Intervenção:	Tipo de Intervenção: Intervenção ligeira				
	Estimativa Global: €				

* Não substitui a possível vistoria técnica a solicitar, aquando das ações de reabilitação, para efeitos de benefícios fiscais.





FICHA DE CARATERIZAÇÃO ORU

Identificação do Imóvel	Código de identificação na ORU	1196			
Matriz:					
Localização:	Rua de S. Pedro, n.º 23				
					
	Legenda: Planta de localização do imóvel na ORU-s/escala				
Proprietário (s):	S/i				
Data de Construção:	1946 a 1960				
Área do terreno:	S/i				
Área coberta:	42,15 m ²				
Área descoberta:	S/i				
N.º de Pisos Total	1				
Abaixo da cota de soleira	0				
Acima da cota de soleira	1				
Utilização:	Habitação				
N.º de fogos:	1				
Revestimento exterior:	Legenda: Fotografia do Imóvel				
Tipo	Reboco tradicional ou marmorite. Paredes de alvenaria, com placa				
Cor	Branco e azul				
Cobertura	Inclinada - revestida a telhas cerâmicas ou de betão				
Vãos	Alumínio				
Anexos:	Sim				
Estacionamento:	Sim				
Acessibilidades:	Não				
Logradouro:	Sim				
Muros:	Não				
Estado de Conservação*:	1-Péssimo	2-Mau	3- Médio	4-Bom	5-Excelente
			X		
Processos:	S/i				
Intervenção:	Tipo de Intervenção: Intervenção ligeiro				
	Estimativa Global: €				



* Não substitui a possível vistoria técnica a solicitar, aquando das ações de reabilitação, para efeitos de benefícios fiscais.


FICHA DE CARATERIZAÇÃO ORU

Identificação do Imóvel	Código de identificação na ORU	1197			
Matriz:					
Localização:	Rua de S. Pedro, n.º 24				
					
	Legenda: Planta de localização do imóvel na ORU-s/escala				
Proprietário (s):	S/i				
Data de Construção:	1919 a 1945				
Área do terreno:	S/i				
Área coberta:	48,38 m ²				
Área descoberta:	S/i				
N.º de Pisos Total	1				
Abaixo da cota de soleira	0				
Acima da cota de soleira	1				
Utilização:	Habitação				
N.º de fogos:	1				
Revestimento exterior:					
Tipo	Reboco tradicional ou marmorite. Paredes de alvenaria, com placa				
Cor	Branco e azul				
Cobertura	Inclinada - revestida a telhas cerâmicas ou de betão				
Vãos	Alumínio				
Anexos:	Sim				
Estacionamento:	Sim				
Acessibilidades:	Não				
Logradouro:	Sim				
Muros:	Sim				
Estado de Conservação*:	1-Péssimo	2-Mau	3- Médio	4-Bom	5-Excelente
			X		
Processos:	S/i				
Intervenção:	Tipo de Intervenção: Intervenção ligeira Estimativa Global: €				

* Não substitui a possível vistoria técnica a solicitar, aquando das ações de reabilitação, para efeitos de benefícios fiscais.



FICHA DE CARATERIZAÇÃO ORU

Identificação do Imóvel	Código de identificação na ORU	1198			
Matriz:					
Localização:	Rua de S. Pedro, n.º 25				
					
	Legenda: Planta de localização do imóvel na ORU-s/escala				
Proprietário (s):	S/i				
Data de Construção:	1919 a 1945				
Área do terreno:	S/i				
Área coberta:	75,76 m ²				
Área descoberta:	S/i				
N.º de Pisos Total	1				
Abaixo da cota de soleira	0				
Acima da cota de soleira	1				
Utilização:	Habitação				
N.º de fogos:	1				
Revestimento exterior:		Legenda: Fotografia do Imóvel			
Tipo	Reboco tradicional ou marmorite. Paredes de alvenaria, com placa				
Cor	Branco				
Cobertura	Inclinada - revestida a telhas cerâmicas ou de betão				
Vãos	Alumínio e madeira				
Anexos:	Sim				
Estacionamento:	Sim				
Acessibilidades:	Não				
Logradouro:	Sim				
Muros:	Sim				
Estado de Conservação*:	1-Péssimo	2-Mau	3- Médio	4-Bom	5-Excelente
			X		
Processos:	S/i				
Intervenção:	Tipo de Intervenção: Intervenção ligeira				
	Estimativa Global: €				

* Não substitui a possível vistoria técnica a solicitar, aquando das ações de reabilitação, para efeitos de benefícios fiscais.



FICHA DE CARATERIZAÇÃO ORU

Identificação do Imóvel	Código de identificação na ORU	1199			
Matriz:					
Localização:	Rua de S. Pedro, n.º 26				
					
	Legenda: Planta de localização do imóvel na ORU-s/escala				
Proprietário (s):	S/i				
Data de Construção:	1919 a 1945				
Área do terreno:	S/i				
Área coberta:	52,24 m ²				
Área descoberta:	S/i				
N.º de Pisos Total	1				
Abaixo da cota de soleira	0				
Acima da cota de soleira	1				
Utilização:	Habitação				
N.º de fogos:	1				
Revestimento exterior:					
Tipo	Reboco tradicional ou marmorite. Paredes de alvenaria, com placa				
Cor	Branco e amarelo				
Cobertura	Inclinada - revestida a telhas cerâmicas ou de betão				
Vãos	Madeira				
Anexos:	Sim				
Estacionamento:	Sim				
Acessibilidades:	Não				
Logradouro:	Sim				
Muros:	Não				
Estado de Conservação*:	1-Péssimo	2-Mau	3- Médio	4-Bom	5-Excelente
			X		
Processos:	S/i				
Intervenção:	Tipo de Intervenção: Intervenção ligeira				
	Estimativa Global: €				

**Legenda:** Fotografia do Imóvel

* Não substitui a possível vistoria técnica a solicitar, aquando das ações de reabilitação, para efeitos de benefícios fiscais.

FICHA DE CARATERIZAÇÃO ORU

Identificação do Imóvel	Código de identificação na ORU	1200			
Matriz:					
Localização:	Rua de S. Pedro, n.º 27				
					
	Legenda: Planta de localização do imóvel na ORU-s/escala				
Proprietário (s):	Maria Teresa dos Anjos Pereira Morais				
Data de Construção:	1919 a 1945				
Área do terreno:	S/i				
Área coberta:	83,05 m ²				
Área descoberta:	S/i				
N.º de Pisos Total	1				
Abaixo da cota de soleira	0				
Acima da cota de soleira	1				
Utilização:	Habitação				
N.º de fogos:	1				
Revestimento exterior:					
Tipo	Reboco tradicional ou marmorite. Paredes de alvenaria, com placa				
Cor	Branco e azul				
Cobertura	Inclinada - revestida a telhas cerâmicas ou de betão				
Vãos	Madeira				
Anexos:	Sim				
Estacionamento:	Sim				
Acessibilidades:	Não				
Logradouro:	Sim				
Muros:	Não				
Estado de Conservação*:	1-Péssimo	2-Mau	3- Médio	4-Bom	5-Excelente
			X		
Processos:	OP-88/1995: lic. obras n.º 877/1997 e lic. utilização n.º 216/2016				
Intervenção:	Tipo de Intervenção: Intervenção ligeira				
	Estimativa Global: €				

**Legenda:** Fotografia do Imóvel

* Não substitui a possível vistoria técnica a solicitar, aquando das ações de reabilitação, para efeitos de benefícios fiscais.

FICHA DE CARATERIZAÇÃO ORU

Identificação do Imóvel	Código de identificação na ORU	1201			
Matriz:					
Localização:	Rua de S. Pedro, n.º 28				
	 <p style="text-align: right;">Legenda: Planta de localização do imóvel na ORU-s/escala</p>				
Proprietário (s):	S/i				
Data de Construção:	1919 a 1945				
Área do terreno:	S/i				
Área coberta:	48,40 m ²				
Área descoberta:	S/i				
N.º de Pisos Total	1				
Abaixo da cota de soleira	0				
Acima da cota de soleira	1				
Utilização:	Habitação				
N.º de fogos:	1				
Revestimento exterior:	Legenda: Fotografia do Imóvel				
Tipo	Reboco tradicional ou marmorite. Paredes de alvenaria, com placa				
Cor	Branco				
Cobertura	Inclinada - revestida a telhas cerâmicas ou de betão				
Vãos	Alumínio				
Anexos:	Sim				
Estacionamento:	Sim				
Acessibilidades:	Sim				
Logradouro:	Sim				
Muros:	Não				
Estado de Conservação*:	1-Péssimo	2-Mau	3- Médio	4-Bom X	5-Excelente
Processos:	S/i				
Intervenção:	Sem necessidade de intervenção				

* Não substitui a possível vistoria técnica a solicitar, aquando das ações de reabilitação, para efeitos de benefícios fiscais.



FICHA DE CARATERIZAÇÃO ORU

Identificação do Imóvel	Código de identificação na ORU	1202			
Matriz:					
Localização:	Rua de S. Pedro, s/n				
					
	Legenda: Planta de localização do imóvel na ORU-s/escala				
Proprietário (s):	S/i				
Data de Construção:	1919 a 1945				
Área do terreno:	S/i				
Área coberta:	46,26 m ²				
Área descoberta:	S/i				
N.º de Pisos Total	1				
Abaixo da cota de soleira	0				
Acima da cota de soleira	1				
Utilização:	Habitação				
N.º de fogos:	1				
Revestimento exterior:					
		Legenda: Fotografia do Imóvel			
Tipo	Reboco tradicional ou marmorite. Paredes de alvenaria, com placa				
Cor	Branco e azul				
Cobertura	Inclinada - revestida a telhas cerâmicas ou de betão				
Vãos	Madeira				
Anexos:	Sim				
Estacionamento:	Sim				
Acessibilidades:	Não				
Logradouro:	Sim				
Muros:	Sim				
Estado de Conservação*:	1-Péssimo	2-Mau	3- Médio	4-Bom	5-Excelente
			X		
Processos:	S/i				
Intervenção:	Tipo de Intervenção: Intervenção ligeira				
	Estimativa Global: €				

* Não substitui a possível vistoria técnica a solicitar, aquando das ações de reabilitação, para efeitos de benefícios fiscais.



FICHA DE CARATERIZAÇÃO ORU

Identificação do Imóvel	Código de identificação na ORU	1203			
Matriz:					
Localização:	Rua de S. Pedro, n.º 30				
					
	Legenda: Planta de localização do imóvel na ORU-s/escala				
Proprietário (s):	S/i				
Data de Construção:	1909 a 1945				
Área do terreno:	S/i				
Área coberta:	46,01 m ²				
Área descoberta:	S/i				
N.º de Pisos Total	1				
Abaixo da cota de soleira	0				
Acima da cota de soleira	1				
Utilização:	Habitação				
N.º de fogos:	1				
Revestimento exterior:					
Tipo	Reboco tradicional ou marmorite. Paredes de alvenaria, com placa				
Cor	Branco e azul				
Cobertura	Inclinada - revestida a telhas cerâmicas ou de betão				
Vãos	Alumínio				
Anexos:	Sim				
Estacionamento:	Sim				
Acessibilidades:	Sim				
Logradouro:	Sim				
Muros:	Não				
Estado de Conservação*:	1-Péssimo	2-Mau	3- Médio	4-Bom	5-Excelente
			X		
Processos:	S/i				
Intervenção:	Tipo de Intervenção: Intervenção ligeira				
	Estimativa Global: €				

* Não substitui a possível vistoria técnica a solicitar, aquando das ações de reabilitação, para efeitos de benefícios fiscais.





FICHA DE CARATERIZAÇÃO ORU

Identificação do Imóvel	Código de identificação na ORU	1204			
Matriz:					
Localização:	Rua de S. Pedro, n.º 31				
	 <p style="text-align: right;">Legenda: Planta de localização do imóvel na ORU-s/escala</p>				
Proprietário (s):	S/i	 <p style="text-align: right;">Legenda: Fotografia do Imóvel</p>			
Data de Construção:	1919 a 1945				
Área do terreno:	S/i				
Área coberta:	45,38 m ²				
Área descoberta:	S/i				
N.º de Pisos Total	1				
Abaixo da cota de soleira	0				
Acima da cota de soleira	1				
Utilização:	Habitação				
N.º de fogos:	1				
Revestimento exterior:					
Tipo	Reboco tradicional ou marmorite. Paredes de alvenaria, com placa				
Cor	Branco				
Cobertura	Inclinada - revestida a telhas cerâmicas ou de betão				
Vãos	Alumínio				
Anexos:	Sim				
Estacionamento:	Sim				
Acessibilidades:	Não				
Logradouro:	Sim				
Muros:	Não				
Estado de Conservação*:	1-Péssimo	2-Mau	3- Médio	4-Bom	5-Excelente
			X		
Processos:	S/i				
Intervenção:	Tipo de Intervenção: Intervenção ligeira Estimativa Global: €				

* Não substitui a possível vistoria técnica a solicitar, aquando das ações de reabilitação, para efeitos de benefícios fiscais.





FICHA DE CARATERIZAÇÃO ORU

Identificação do Imóvel	Código de identificação na ORU	1205			
Matriz:					
Localização:	Rua de S. Pedro, n.º 32				
					
	Legenda: Planta de localização do imóvel na ORU-s/escala				
Proprietário (s):	S/i				
Data de Construção:	1919 a 1945				
Área do terreno:	S/i				
Área coberta:	45,18 m ²				
Área descoberta:	S/i				
N.º de Pisos Total	1				
Abaixo da cota de soleira	0				
Acima da cota de soleira	1				
Utilização:	Habitação				
N.º de fogos:	1				
Revestimento exterior:	Legenda: Fotografia do Imóvel				
Tipo	Reboco tradicional ou marmorite. Paredes de alvenaria, com placa				
Cor	Branco e azul				
Cobertura	Inclinada - revestida a telhas cerâmicas ou de betão				
Vãos	Madeira				
Anexos:	Não				
Estacionamento:	Não				
Acessibilidades:	Sim				
Logradouro:	Sim				
Muros:	Sim				
Estado de Conservação*:	1-Péssimo	2-Mau	3- Médio	4-Bom	5-Excelente
			X		
Processos:	S/i				
Intervenção:	Tipo de Intervenção: Intervenção ligeira				
	Estimativa Global: €				

* Não substitui a possível vistoria técnica a solicitar, aquando das ações de reabilitação, para efeitos de benefícios fiscais.



FICHA DE CARATERIZAÇÃO ORU

Identificação do Imóvel	Código de identificação na ORU	1206			
Matriz:					
Localização:	Rua de Santa Marta, n.º 33				
					
	Legenda: Planta de localização do imóvel na ORU-s/escala				
Proprietário (s):	S/i				
Data de Construção:	1919 a 1945				
Área do terreno:	S/i				
Área coberta:	77,23 m ²				
Área descoberta:	S/i				
N.º de Pisos Total	1				
Abaixo da cota de soleira	0				
Acima da cota de soleira	1				
Utilização:	Habitação				
N.º de fogos:	1				
Revestimento exterior:					
	Legenda: Fotografia do Imóvel				
Tipo	Reboco tradicional ou marmorite. Paredes de alvenaria, com placa				
Cor	Branco e azul				
Cobertura	Inclinada - revestida a telhas cerâmicas ou de betão				
Vãos	Madeira				
Anexos:	Sim				
Estacionamento:	Sim				
Acessibilidades:	Sim				
Logradouro:	Não				
Muros:	Sim				
Estado de Conservação*:	1-Péssimo	2-Mau	3- Médio	4-Bom	5-Excelente
			X		
Processos:	S/i				
Intervenção:	Tipo de Intervenção: Intervenção ligeira Estimativa Global: €				

FICHA DE CARATERIZAÇÃO ORU

Identificação do Imóvel	Código de identificação na ORU	1207			
Matriz:					
Localização:	Rua de Santa Marta, s/n				
					
	Legenda: Planta de localização do imóvel na ORU-s/escala				
Proprietário (s):	S/i				
Data de Construção:	1919 a 1945				
Área do terreno:	S/i				
Área coberta:	48,36 m ²				
Área descoberta:	S/i				
N.º de Pisos Total	1				
Abaixo da cota de soleira	0				
Acima da cota de soleira	1				
Utilização:	Habitação				
N.º de fogos:	1				
Revestimento exterior:					
Tipo	Reboco tradicional ou marmorite. Paredes de alvenaria, com placa				
Cor	Branco e azul				
Cobertura	Inclinada - revestida a telhas cerâmicas ou de betão				
Vãos	Madeira				
Anexos:	Sim				
Estacionamento:	Sim				
Acessibilidades:	Não				
Logradouro:	Sim				
Muros:	Não				
Estado de Conservação*:	1-Péssimo	2-Mau	3- Médio	4-Bom	5-Excelente
		X			
Processos:	S/i				
Intervenção:	Tipo de Intervenção: Intervenção média				
	Estimativa Global: €				

**Legenda:** Fotografia do Imóvel

* Não substitui a possível vistoria técnica a solicitar, aquando das ações de reabilitação, para efeitos de benefícios fiscais.

* Não substitui a possível vistoria técnica a solicitar, aquando das ações de reabilitação, para efeitos de benefícios fiscais.



FICHA DE CARATERIZAÇÃO ORU

Identificação do Imóvel	Código de identificação na ORU	1208			
Matriz:					
Localização:	Rua de Santa Marta, n.º 35				
					
	Legenda: Planta de localização do imóvel na ORU-s/escala				
Proprietário (s):	João Nelson Pacheco Correia				
Data de Construção:	1919 a 1945				
Área do terreno:	S/i				
Área coberta:	80,10 m ²				
Área descoberta:	S/i				
N.º de Pisos Total	1				
Abaixo da cota de soleira	0				
Acima da cota de soleira	1				
Utilização:	Habitação				
N.º de fogos:	1				
Revestimento exterior:					
	Legenda: Fotografia do Imóvel				
Tipo	Reboco tradicional ou marmorite. Paredes de alvenaria, com placa				
Cor	Branco				
Cobertura	Inclinada - revestida a telhas cerâmicas ou de betão				
Vãos	Alumínio e madeira				
Anexos:	Sim				
Estacionamento:	Sim				
Acessibilidades:	Sim				
Logradouro:	Sim				
Muros:	Não				
Estado de Conservação*:	1-Péssimo	2-Mau	3- Médio	4-Bom	5-Excelente
			X		
Processos:					
Intervenção:	Tipo de Intervenção: Intervenção ligeira				
	Estimativa Global: €				

* Não substitui a possível vistoria técnica a solicitar, aquando das ações de reabilitação, para efeitos de benefícios fiscais.



FICHA DE CARATERIZAÇÃO ORU

Identificação do Imóvel	Código de identificação na ORU	1209			
Matriz:					
Localização:	Rua de Santa Marta, n.º 36				
					
	Legenda: Planta de localização do imóvel na ORU-s/escala				
Proprietário (s):	S/i				
Data de Construção:	1919 a 1945				
Área do terreno:	S/i				
Área coberta:	115,17 m ²				
Área descoberta:	S/i				
N.º de Pisos Total	1				
Abaixo da cota de soleira	0				
Acima da cota de soleira	1				
Utilização:	Habitação				
N.º de fogos:	1				
Revestimento exterior:					
Tipo	Reboco tradicional ou marmorite. Paredes de alvenaria, com placa				
Cor	Branco				
Cobertura	Inclinada - revestida a telhas cerâmicas ou de betão				
Vãos	Alumínio				
Anexos:	Sim				
Estacionamento:	Sim (Garagem)				
Acessibilidades:	Não				
Logradouro:	Sim				
Muros:	Não				
Estado de Conservação*:	1-Péssimo	2-Mau	3- Médio	4-Bom	5-Excelente
			X		
Processos:	S/i				
Intervenção:	Tipo de Intervenção: Intervenção ligeira				
	Estimativa Global: €				

* Não substitui a possível vistoria técnica a solicitar, aquando das ações de reabilitação, para efeitos de benefícios fiscais.



FICHA DE CARATERIZAÇÃO ORU

Identificação do Imóvel	Código de identificação na ORU	1210			
Matriz:					
Localização:	Rua de Santa Marta, n.º 37				
					
	Legenda: Planta de localização do imóvel na ORU-s/escala				
Proprietário (s):	S/i				
Data de Construção:	1919 a 1945				
Área do terreno:	S/i				
Área coberta:	111,92 m ²				
Área descoberta:	S/i				
N.º de Pisos Total	1				
Abaixo da cota de soleira	0				
Acima da cota de soleira	1				
Utilização:	Habitação				
N.º de fogos:	1				
Revestimento exterior:	Legenda: Fotografia do Imóvel				
Tipo	Reboco tradicional ou marmorite. Paredes de alvenaria, com placa				
Cor	Branco e azul				
Cobertura	Inclinada - revestida a telhas cerâmicas ou de betão				
Vãos	Alumínio e madeira				
Anexos:	Sim				
Estacionamento:	Sim (Garagem)				
Acessibilidades:	Não				
Logradouro:	Sim				
Muros:	Não				
Estado de Conservação*:	1-Péssimo	2-Mau	3- Médio	4-Bom	5-Excelente
			X		
Processos:	S/i				
Intervenção:	Tipo de Intervenção: Intervenção ligeira				
	Estimativa Global: €				

* Não substitui a possível vistoria técnica a solicitar, aquando das ações de reabilitação, para efeitos de benefícios fiscais.



FICHA DE CARATERIZAÇÃO ORU

Identificação do Imóvel	Código de identificação na ORU	1211			
Matriz:					
Localização:	Rua de Santa Marta, n.º 38				
					
	Legenda: Planta de localização do imóvel na ORU-s/escala				
Proprietário (s):	José Armindo Gonçalves dos Reis				
Data de Construção:	1919 a 1945				
Área do terreno:	S/i				
Área coberta:	81,23 m ²				
Área descoberta:	S/i				
N.º de Pisos Total	1				
Abaixo da cota de soleira	0				
Acima da cota de soleira	1				
Utilização:	Habitação				
N.º de fogos:	1				
Revestimento exterior:					
Tipo	Reboco tradicional ou marmorite. Paredes de alvenaria, com placa				
Cor	Branco				
Cobertura	Inclinada - revestida a telhas cerâmicas ou de betão				
Vãos	Alumínio				
Anexos:	Sim				
Estacionamento:	Sim (Garagem)				
Acessibilidades:	Não				
Logradouro:	Sim				
Muros:	Não				
Estado de Conservação*:	1-Péssimo	2-Mau	3- Médio X	4-Bom	5-Excelente
Processos:	OP-174/2017				
Intervenção:	Tipo de Intervenção: Intervenção ligeira Estimativa Global: €				

**Legenda:** Fotografia do Imóvel

* Não substitui a possível vistoria técnica a solicitar, aquando das ações de reabilitação, para efeitos de benefícios fiscais.


FICHA DE CARATERIZAÇÃO ORU

Identificação do Imóvel	Código de identificação na ORU	1212			
Matriz:					
Localização:	Rua de Santa Marta, n.º 39				
					
	Legenda: Planta de localização do imóvel na ORU-s/escala				
Proprietário (s):	S/i				
Data de Construção:	1919 a 1945				
Área do terreno:	S/i				
Área coberta:	75,45 m ²				
Área descoberta:	S/i				
N.º de Pisos Total	1				
Abaixo da cota de soleira	0				
Acima da cota de soleira	1				
Utilização:	Habitação				
N.º de fogos:	1				
Revestimento exterior:					
	Legenda: Fotografia do Imóvel				
Tipo	Reboco tradicional ou marmorite. Paredes de alvenaria, com placa				
Cor	Amarelo				
Cobertura	Inclinada - revestida a telhas cerâmicas ou de betão				
Vãos	Madeira				
Anexos:	Sim				
Estacionamento:	Sim				
Acessibilidades:	Não				
Logradouro:	Sim				
Muros:	Não				
Estado de Conservação*:	1-Péssimo	2-Mau	3- Médio	4-Bom	5-Excelente
			X		
Processos:	S/i				
Intervenção:	Tipo de Intervenção: Intervenção ligeira				
	Estimativa Global: €				

* Não substitui a possível vistoria técnica a solicitar, aquando das ações de reabilitação, para efeitos de benefícios fiscais.




FICHA DE CARATERIZAÇÃO ORU

Identificação do Imóvel	Código de identificação na ORU	1213			
Matriz:					
Localização:	Rua de Santa Marta, n.º 40				
	 <p style="text-align: right;">Legenda: Planta de localização do imóvel na ORU-s/escala</p>				
Proprietário (s):	S/i	 <p style="text-align: right;">Legenda: Fotografia do Imóvel</p>			
Data de Construção:	1919 a 1945				
Área do terreno:	S/i				
Área coberta:	91,43 m ²				
Área descoberta:	S/i				
N.º de Pisos Total	1				
Abaixo da cota de soleira	0				
Acima da cota de soleira	1				
Utilização:	Habitação				
N.º de fogos:	1				
Revestimento exterior:					
Tipo	Reboco tradicional ou marmorite. Paredes de alvenaria, com placa				
Cor	Branco e azul				
Cobertura	Inclinada - revestida a telhas cerâmicas ou de betão				
Vãos	Alumínio e madeira				
Anexos:	Sim				
Estacionamento:	Sim				
Acessibilidades:	Não				
Logradouro:	Sim				
Muros:	Sim				
Estado de Conservação*:	1-Péssimo	2-Mau	3- Médio	4-Bom	5-Excelente
			X		
Processos:	S/i				
Intervenção:	Tipo de Intervenção: Intervenção ligeira				
	Estimativa Global: €				

* Não substitui a possível vistoria técnica a solicitar, aquando das ações de reabilitação, para efeitos de benefícios fiscais.



FICHA DE CARATERIZAÇÃO ORU

Identificação do Imóvel	Código de identificação na ORU	1214			
Matriz:					
Localização:	Rua de São Sebastião, n.º 1				
	 <p style="text-align: right;">Legenda: Planta de localização do imóvel na ORU-s/escala</p>				
Proprietário (s):	S/i				
Data de Construção:	1961 a 1970				
Área do terreno:	S/i				
Área coberta:	49,29 m ²				
Área descoberta:	S/i				
N.º de Pisos Total	1				
Abaixo da cota de soleira	0				
Acima da cota de soleira	1				
Utilização:	Habitação				
N.º de fogos:	1				
Revestimento exterior:					
Tipo	Reboco tradicional ou marmorite. Paredes de alvenaria, com placa				
Cor	Branco e azul				
Cobertura	Inclinada - revestida a telhas cerâmicas ou de betão				
Vãos	Alumínio				
Anexos:	Sim				
Estacionamento:	Sim				
Acessibilidades:	Não				
Logradouro:	Sim				
Muros:	Sim				
Estado de Conservação*:	1-Péssimo	2-Mau	3- Médio	4-Bom	5-Excelente
			X		
Processos:	S/i				
Intervenção:	Tipo de Intervenção: Intervenção ligeira				
	Estimativa Global: €				

**Legenda:** Fotografia do Imóvel

* Não substitui a possível vistoria técnica a solicitar, aquando das ações de reabilitação, para efeitos de benefícios fiscais.

FICHA DE CARATERIZAÇÃO ORU

Identificação do Imóvel	Código de identificação na ORU	1215			
Matriz:					
Localização:	Rua de São Sebastião, n.º 2				
					
	Legenda: Planta de localização do imóvel na ORU-s/escala				
Proprietário (s):	S/i				
Data de Construção:	1919 a 1945				
Área do terreno:	S/i				
Área coberta:	45,01 m ²				
Área descoberta:	S/i				
N.º de Pisos Total	1				
Abaixo da cota de soleira	0				
Acima da cota de soleira	1				
Utilização:	Habitação				
N.º de fogos:	1				
Revestimento exterior:					
Tipo	Reboco tradicional ou marmorite. Paredes de alvenaria, com placa				
Cor	Branco				
Cobertura	Inclinada - revestida a telhas cerâmicas ou de betão				
Vãos	Alumínio				
Anexos:	Sim				
Estacionamento:	Sim				
Acessibilidades:	Não				
Logradouro:	Sim				
Muros:	Não				
Estado de Conservação*:	1-Péssimo	2-Mau	3- Médio	4-Bom	5-Excelente
			X		
Processos:	S/i				
Intervenção:	Tipo de Intervenção: Intervenção ligeira				
	Estimativa Global: €				

* Não substitui a possível vistoria técnica a solicitar, aquando das ações de reabilitação, para efeitos de benefícios fiscais.





FICHA DE CARATERIZAÇÃO ORU

Identificação do Imóvel	Código de identificação na ORU	1216			
Matriz:					
Localização:	Rua de São Sebastião, n.º 3				
					
	Legenda: Planta de localização do imóvel na ORU-s/escala				
Proprietário (s):	S/i				
Data de Construção:	1919 a 1945				
Área do terreno:	S/i				
Área coberta:	46,07 m ²				
Área descoberta:	S/i				
N.º de Pisos Total	1				
Abaixo da cota de soleira	0				
Acima da cota de soleira	1				
Utilização:	Habitação				
N.º de fogos:	1				
Revestimento exterior:					
		Legenda: Fotografia do Imóvel			
Tipo	Reboco tradicional ou marmorite. Paredes de alvenaria, com placa				
Cor	Branco e azul				
Cobertura	Inclínada - revestida a telhas cerâmicas ou de betão				
Vãos	Alumínio				
Anexos:	Não				
Estacionamento:	Não				
Acessibilidades:	Sim				
Logradouro:	Não				
Muros:	Não				
Estado de Conservação*:	1-Péssimo	2-Mau	3- Médio	4-Bom	5-Excelente
		X			
Processos:	S/i				
Intervenção:	Tipo de Intervenção: Intervenção média				
	Estimativa Global: €				

* Não substitui a possível vistoria técnica a solicitar, aquando das ações de reabilitação, para efeitos de benefícios fiscais.



FICHA DE CARATERIZAÇÃO ORU

Identificação do Imóvel	Código de identificação na ORU	1217			
Matriz:					
Localização:	Rua de São Sebastião, n.º 4				
					
	Legenda: Planta de localização do imóvel na ORU-s/escala				
Proprietário (s):	S/i				
Data de Construção:	1919 a 1945				
Área do terreno:	S/i				
Área coberta:	46,62 m ²				
Área descoberta:	S/i				
N.º de Pisos Total	1				
Abaixo da cota de soleira	0				
Acima da cota de soleira	1				
Utilização:	Habitação				
N.º de fogos:	1				
Revestimento exterior:					
Tipo	Reboco tradicional ou marmorite. Paredes de alvenaria, com placa				
Cor	Branco e azul				
Cobertura	Inclinada - revestida a telhas cerâmicas ou de betão				
Vãos	Alumínio				
Anexos:	Sim				
Estacionamento:	Sim				
Acessibilidades:	Sim				
Logradouro:	Sim				
Muros:	Sim				
Estado de Conservação*:	1-Péssimo	2-Mau	3- Médio	4-Bom	5-Excelente
			X		
Processos:	S/i				
Intervenção:	Tipo de Intervenção: Intervenção ligeira				
	Estimativa Global: €				

* Não substitui a possível vistoria técnica a solicitar, aquando das ações de reabilitação, para efeitos de benefícios fiscais.



FICHA DE CARATERIZAÇÃO ORU

Identificação do Imóvel	Código de identificação na ORU	1218			
Matriz:					
Localização:	Rua de São Sebastião, n.º 5				
					
	Legenda: Planta de localização do imóvel na ORU-s/escala				
Proprietário (s):	S/i				
Data de Construção:	1919 a 1945				
Área do terreno:	S/i				
Área coberta:	73,70 m ²				
Área descoberta:	S/i				
N.º de Pisos Total	1				
Abaixo da cota de soleira	0				
Acima da cota de soleira	1				
Utilização:	Habitação				
N.º de fogos:	1				
Revestimento exterior:	Legenda: Fotografia do Imóvel				
Tipo	Reboco tradicional ou marmorite. Paredes de alvenaria, com placa				
Cor	Branco e azul				
Cobertura	Inclinada - revestida a telhas cerâmicas ou de betão				
Vãos	Madeira				
Anexos:	Sim				
Estacionamento:	Sim				
Acessibilidades:	Não				
Logradouro:	Sim				
Muros:	Sim				
Estado de Conservação*:	1-Péssimo	2-Mau	3- Médio	4-Bom	5-Excelente
		X			
Processos:	S/i				
Intervenção:	Tipo de Intervenção: Intervenção média				
	Estimativa Global: €				

* Não substitui a possível vistoria técnica a solicitar, aquando das ações de reabilitação, para efeitos de benefícios fiscais.



FICHA DE CARATERIZAÇÃO ORU

Identificação do Imóvel	Código de identificação na ORU	1219			
Matriz:					
Localização:	Rua de São Sebastião, n.º 6				
					
	Legenda: Planta de localização do imóvel na ORU-s/escala				
Proprietário (s):	S/i				
Data de Construção:	1919 a 1945				
Área do terreno:	S/i				
Área coberta:	46,41 m ²				
Área descoberta:	S/i				
N.º de Pisos Total	1				
Abaixo da cota de soleira	0				
Acima da cota de soleira	1				
Utilização:	Habitação				
N.º de fogos:	1				
Revestimento exterior:	Legenda: Fotografia do Imóvel				
Tipo	Reboco tradicional ou marmorite. Paredes de alvenaria, com placa				
Cor	Branco e azul				
Cobertura	Inclinada - revestida a telhas cerâmicas ou de betão				
Vãos	Alumínio				
Anexos:	Sim				
Estacionamento:	Sim				
Acessibilidades:	Não				
Logradouro:	Sim				
Muros:	Não				
Estado de Conservação*:	1-Péssimo	2-Mau	3- Médio	4-Bom	5-Excelente
			X		
Processos:	S/i				
Intervenção:	Tipo de Intervenção: Intervenção ligeira Estimativa Global: €				

* Não substitui a possível vistoria técnica a solicitar, aquando das ações de reabilitação, para efeitos de benefícios fiscais.



FICHA DE CARATERIZAÇÃO ORU

Identificação do Imóvel	Código de identificação na ORU	1220			
Matriz:					
Localização:	Rua de São Sebastião, n.º 7				
					
	Legenda: Planta de localização do imóvel na ORU-s/escala				
Proprietário (s):	S/i				
Data de Construção:	Até 1919				
Área do terreno:	S/i				
Área coberta:	73,06 m ²				
Área descoberta:	S/i				
N.º de Pisos Total	1				
Abaixo da cota de soleira	0				
Acima da cota de soleira	1				
Utilização:	Habitação				
N.º de fogos:	1				
Revestimento exterior:					
Tipo	Reboco tradicional ou marmorite. Paredes de alvenaria, com placa				
Cor	Branco				
Cobertura	Inclinada - revestida a telhas cerâmicas ou de betão				
Vãos	Alumínio				
Anexos:	Sim				
Estacionamento:	Sim				
Acessibilidades:	Não				
Logradouro:	Sim				
Muros:	Não				
Estado de Conservação*:	1-Péssimo	2-Mau	3- Médio	4-Bom	5-Excelente
				X	
Processos:	S/i				
Intervenção:	Sem necessidade de intervenção				

**Legenda:** Fotografia do Imóvel

* Não substitui a possível vistoria técnica a solicitar, aquando das ações de reabilitação, para efeitos de benefícios fiscais.

FICHA DE CARATERIZAÇÃO ORU

Identificação do Imóvel	Código de Identificação na ORU	1221			
Matriz:					
Localização:	Rua de São Sebastião, n.º 8				
					
	Legenda: Planta de localização do imóvel na ORU-s/escala				
Proprietário (s):	S/i				
Data de Construção:	1919 a 1945				
Área do terreno:	S/i				
Área coberta:	78,26 m ²				
Área descoberta:	S/i				
N.º de Pisos Total	1				
Abaixo da cota de soleira	0				
Acima da cota de soleira	1				
Utilização:	Habitação				
N.º de fogos:	1				
Revestimento exterior:					
	Legenda: Fotografia do Imóvel				
Tipo	Reboco tradicional ou marmorite. Paredes de alvenaria, com placa				
Cor	Branco e azul				
Cobertura	Inclinada - revestida a telhas cerâmicas ou de betão				
Vãos	Madeira				
Anexos:	Sim				
Estacionamento:	Sim				
Acessibilidades:	Não				
Logradouro:	Sim				
Muros:	Sim				
Estado de Conservação*:	1-Péssimo	2-Mau	3- Médio	4-Bom	5-Excelente
		X			
Processos:	S/i				
Intervenção:	Tipo de Intervenção: Intervenção média				
	Estimativa Global: €				

* Não substitui a possível vistoria técnica a solicitar, aquando das ações de reabilitação, para efeitos de benefícios fiscais.





FICHA DE CARATERIZAÇÃO ORU

Identificação do Imóvel	Código de identificação na ORU	1222			
Matriz:					
Localização:	Rua de São Sebastião, s/n				
					
	Legenda: Planta de localização do imóvel na ORU-s/escala				
Proprietário (s):	S/i				
Data de Construção:	1946 a 1960				
Área do terreno:	S/i				
Área coberta:	46,88 m ²				
Área descoberta:	S/i				
N.º de Pisos Total	1				
Abaixo da cota de soleira	0				
Acima da cota de soleira	1				
Utilização:	Habitação				
N.º de fogos:	1				
Revestimento exterior:					
Tipo	Reboco tradicional ou marmorite. Paredes de alvenaria, com placa				
Cor	Branco e azul				
Cobertura	Inclinada - revestida a telhas cerâmicas ou de betão				
Vãos	Madeira				
Anexos:	Sim				
Estacionamento:	Sim				
Acessibilidades:	Não				
Logradouro:	Sim				
Muros:	Sim				
Estado de Conservação*:	1-Péssimo	2-Mau	3- Médio	4-Bom	5-Excelente
		X			
Processos:	S/i				
Intervenção:	Tipo de Intervenção: Intervenção média				
	Estimativa Global: €				

* Não substitui a possível vistoria técnica a solicitar, aquando das ações de reabilitação, para efeitos de benefícios fiscais.

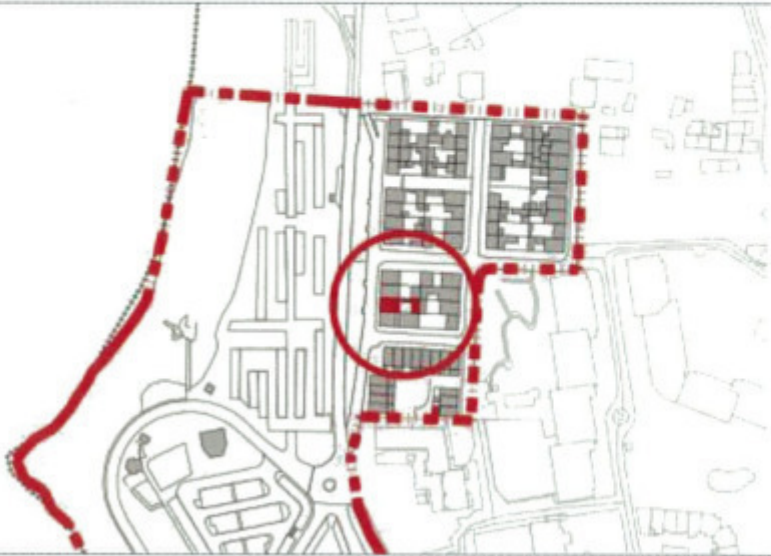



FICHA DE CARATERIZAÇÃO ORU

Identificação do Imóvel	Código de identificação na ORU	1223			
Matriz:					
Localização:	Rua de São Sebastião, n.º 10				
					
Legenda: Planta de localização do imóvel na ORU-s/escala					
Proprietário (s):	S/i				
Data de Construção:	1946 a 1960				
Área do terreno:	S/i				
Área coberta:	75,61 m ²				
Área descoberta:	S/i				
N.º de Pisos Total	1				
Abaixo da cota de soleira	0				
Acima da cota de soleira	1				
Utilização:	Habitação				
N.º de fogos:	1				
Revestimento exterior:	Legenda: Fotografia do Imóvel				
Tipo	Reboco tradicional ou marmorite. Betão armado				
Cor	Branco e azul				
Cobertura	Inclinada - revestida a telhas cerâmicas ou de betão				
Vãos	Alumínio				
Anexos:	Sim				
Estacionamento:	Sim				
Acessibilidades:	Não				
Logradouro:	Sim				
Muros:	Não				
Estado de Conservação*:	1-Péssimo	2-Mau	3- Médio	4-Bom	5-Excelente
			X		
Processos:	S/i				
Intervenção:	Tipo de Intervenção: Intervenção ligeira				
	Estimativa Global: €				

* Não substitui a possível vistoria técnica a solicitar, aquando das ações de reabilitação, para efeitos de benefícios fiscais.

FICHA DE CARATERIZAÇÃO ORU

Identificação do Imóvel	Código de identificação na ORU	1224			
Matriz:					
Localização:	Rua de São Sebastião, n.º 11				
					
	Legenda: Planta de localização do imóvel na ORU-s/escala				
Proprietário (s):	S/i				
Data de Construção:	1946 a 1960				
Área do terreno:	S/i				
Área coberta:	2,60 m ²				
Área descoberta:	S/i				
N.º de Pisos Total	1				
Abaixo da cota de soleira	0				
Acima da cota de soleira	1				
Utilização:	Habitação				
N.º de fogos:	1				
Revestimento exterior:	Legenda: Fotografia do Imóvel				
Tipo	Reboco tradicional ou marmorite. Paredes de alvenaria, com placa				
Cor	Branco e azul				
Cobertura	Inclinada - revestida a telhas cerâmicas ou de betão				
Vãos	Alumínio				
Anexos:	Sim				
Estacionamento:	Sim				
Acessibilidades:	Não				
Logradouro:	Sim				
Muros:	Não				
Estado de Conservação*:	1-Péssimo	2-Mau	3- Médio X	4-Bom	5-Excelente
Processos:	S/i				
Intervenção:	Tipo de Intervenção: Intervenção ligeira Estimativa Global: €				

* Não substitui a possível vistoria técnica a solicitar, aquando das ações de reabilitação, para efeitos de benefícios fiscais.




FICHA DE CARATERIZAÇÃO ORU


Identificação do Imóvel	Código de identificação na ORU	1225			
Matriz:					
Localização:	Rua de São Sebastião, n.º 12				
					
	Legenda: Planta de localização do imóvel na ORU-s/escala				
Proprietário (s):	S/i				
Data de Construção:	1946 a 1960				
Área do terreno:	S/i				
Área coberta:	64,82 m ²				
Área descoberta:	S/i				
N.º de Pisos Total	1				
Abaixo da cota de soleira	0				
Acima da cota de soleira	1				
Utilização:	Habitação				
N.º de fogos:	1				
Revestimento exterior:					
	Legenda: Fotografia do Imóvel				
Tipo	Reboco tradicional ou marmorite. Paredes de alvenaria, com placa				
Cor	Branco e azul				
Cobertura	Inclinada - revestida a telhas cerâmicas ou de betão				
Vãos	Alumínio e madeira				
Anexos:	Sim				
Estacionamento:	Sim				
Acessibilidades:	Sim				
Logradouro:	Sim				
Muros:	Sim				
Estado de Conservação*:	1-Péssimo	2-Mau	3- Médio	4-Bom	5-Excelente
			X		
Processos:	S/i				
Intervenção:	Tipo de Intervenção: Intervenção ligeira				
	Estimativa Global: €				

* Não substitui a possível vistoria técnica a solicitar, aquando das ações de reabilitação, para efeitos de benefícios fiscais.





FICHA DE CARATERIZAÇÃO ORU

Identificação do Imóvel	Código de identificação na ORU	1228			
Matriz:					
Localização:	Avenida de São Sebastião, s/n				
					
	Legenda: Planta de localização do imóvel na ORU-s/escala				
Proprietário (s):	S/i				
Data de Construção:	1961 a 1970				
Área do terreno:	S/i				
Área coberta:	225,82 m ²				
Área descoberta:	S/i				
N.º de Pisos Total	1				
Abaixo da cota de soleira	0				
Acima da cota de soleira	1				
Utilização:	Comércio				
N.º de fogos:	0				
Revestimento exterior:	Legenda: Fotografia do Imóvel				
Tipo	Reboco tradicional ou marmorite. Paredes de Alvenaria, com placa.				
Cor	Branco e azul				
Cobertura	Inclinada - revestida a telhas cerâmicas ou de betão				
Vãos	Alumínio				
Anexos:	Não				
Estacionamento:	Não				
Acessibilidades:	Sim				
Logradouro:	Sim				
Muros:	Sim				
Estado de Conservação*:	1-Péssimo	2-Mau	3- Médio	4-Bom	5-Excelente
		X			
Processos:	S/i				
Intervenção:	Tipo de Intervenção: Intervenção média				
	Estimativa Global: €				





* Não substitui a possível vistoria técnica a solicitar, aquando das ações de reabilitação, para efeitos de benefícios fiscais.

FICHA DE CARATERIZAÇÃO ORU

Identificação do Imóvel	Código de identificação na ORU	1229			
Matriz:					
Localização:	Avenida de São Sebastião, s/n				
					
	Legenda: Planta de localização do imóvel na ORU-s/escala				
Proprietário (s):	S/i				
Data de Construção:	S/i				
Área do terreno:	S/i				
Área coberta:	21,82 m ²				
Área descoberta:	S/i				
N.º de Pisos Total	2				
Abaixo da cota de soleira	0				
Acima da cota de soleira	2				
Utilização:	Pombal				
N.º de fogos:	0				
Revestimento exterior:	Legenda: Fotografia do Imóvel				
Tipo	Madeira				
Cor	Branco e azul				
Cobertura	Em terraço				
Vãos	Madeira				
Anexos:	Não				
Estacionamento:	Não				
Acessibilidades:	Não				
Logradouro:	Não				
Muros:	Não				
Estado de Conservação*:	1-Péssimo	2-Mau	3- Médio	4-Bom	5-Excelente
	X				
Processos:	S/i				
Intervenção:	Tipo de Intervenção: Grande intervenção				
	Estimativa Global: €				

FICHA DE CARATERIZAÇÃO ORU

Identificação do Imóvel	Código de identificação na ORU	1230			
Matriz:					
Localização:	Largo São Sebastião, s/n				
					
	Legenda: Planta de localização do Imóvel na ORU-s/escala				
Proprietário (s):	Patriarcado de Lisboa				
Data de Construção:	S/i				
Área do terreno:	S/i				
Área coberta:	162,65 m ²				
Área descoberta:	S/i				
N.º de Pisos Total	1				
Abaixo da cota de soleira	0				
Acima da cota de soleira	1				
Utilização:	Equipamento Capela				
N.º de fogos:	0				
Revestimento exterior:					
	Legenda: Fotografia do Imóvel				
Tipo	Reboco tradicional ou marmorite. Paredes de alvenaria, com placa				
Cor	Branco				
Cobertura	S/i				
Vãos	Madeira				
Anexos:	Não				
Estacionamento:	Sim				
Acessibilidades:	Sim				
Logradouro:	Não				
Muros:	Não				
Estado de Conservação*:	1-Péssimo	2-Mau	3- Médio X	4-Bom	5-Excelente
Processos:	OM-12/2004 e OM-11/2003				
Intervenção:	Tipo de Intervenção: Intervenção ligeira Estimativa Global: €				

* Não substitui a possível vistoria técnica a solicitar, aquando das ações de reabilitação, para efeitos de benefícios fiscais.



S/i FICHA DE CARATERIZAÇÃO ORU

Identificação do Imóvel	Código de identificação na ORU	1231			
Matriz:					
Localização:	Largo São Sebastião, s/n				
					
	Legenda: Planta de localização do imóvel na ORU-s/escala				
Proprietário (s):	Junta de freguesia				
Data de Construção:	S/i				
Área do terreno:	S/i				
Área coberta:	57,15 m ²				
Área descoberta:	S/i				
N.º de Pisos Total	1				
Abaixo da cota de soleira	0				
Acima da cota de soleira	1				
Utilização:	Equipamento				
N.º de fogos:	0				
Revestimento exterior:	Legenda: Fotografia do Imóvel				
Tipo	Reboco tradicional ou marmorite. Betão armado				
Cor	Branco e azul				
Cobertura	S/i				
Vãos	Alumínio				
Anexos:	Não				
Estacionamento:	Sim				
Acessibilidades:	Sim				
Logradouro:	Sim				
Muros:	Não				
Estado de Conservação*:	1-Péssimo	2-Mau	3- Médio	4-Bom	5-Excelente
			X		
Processos:	S/i				
Intervenção:	Tipo de Intervenção: Intervenção ligeira				
	Estimativa Global: €				

* Não substitui a possível vistoria técnica a solicitar, aquando das ações de reabilitação, para efeitos de benefícios fiscais.





LEGENDA
 --- Limite da Área de Reabilitação Urbana -42.9/a



CÂMARA MUNICIPAL DE MAFRA

DUOMA
 DEPARTAMENTO DE URBANISMO,
 OBRAS MUNICIPAIS E AMBIENTE

ARQUITECTO	2016	Paulo P. Mendes	ASSUNTO:	Programa Estratégico de Reabilitação Urbana da Área de Reabilitação Urbana da Eira	VERIFICAÇÃO:	
DESENHADOR	2016	Paulo P. Mendes	LOCAL:	Eira	APROVAÇÃO:	
ENG. TERRITÓRIO	2016	Paulo P. Mendes	DESIGNAÇÃO:	Extracto do Ortofotomapa 2017 Planta de Localização	ESCALA:	1 / 2.500
ENG. CIVIL	2016	Paulo P. Mendes	DATA:	Dezembro 2017	FASE DO PROJECTO:	Levantamento
URBANISTA	2016	Paulo P. Mendes	N.º DE ARQUIVO:	16.1.6/2017/1	DESENHO N.º:	01
			N.º PROCESSO:			

Fonte: Levantamento de campo feito a dezembro 2017

Praia de S. Sebastião

Praia do Norte ou do Algodio

Praia do Norte ou do Algodio

Praia dos Pescadores

Praia do Sul ou da Baleia

LEGENDA: - - - Limite da Área de Reabilitação Urbana -42.9ha



CÂMARA MUNICIPAL DE MAFRA

DUOMA

DEPARTAMENTO DE URBANISMO,
OBRAS MUNICIPAIS E AMBIENTE

ARQUITECTO	2010	Paulo F. Sousa
DESENHADOR	2010	Paulo F. Sousa
ENG. TERRITORIO	2010	Rui Carlos Pereira
ENG. CIVIL	2010	Nuno Santos Pereira
URBANISTA	2010	Paulo Santos

ASSUNTO:	Programa Estratégico de Reabilitação Urbana da Área de Reabilitação Urbana da Encosta
LOCAL:	Encosta

VERIFICAÇÃO:	
APROVAÇÃO:	

N.º DE ARQUIVO:	16.1.6/2017/1
N.º PROCESSO:	
DATA:	Dezembro 2017

DESIGNAÇÃO:	Extracto do Catálogo 2010 Planta de Localização
FECHA:	Levantamento de campo Junho a Dezembro 2017

ESCALA:	1 / 2.500
FASE DO PROJECTO:	Levantamento
DESENHO N.º:	02