



**FICHA DE CARATERIZAÇÃO ORU**

<b>Identificação do Imóvel</b>	Código de identificação na ORU	<b>0601</b>			
<b>Matriz:</b>					
<b>Localização:</b>	Largo dos Condes da Ericeira, nº5, nº5A				
					
	<b>Legenda:</b> Planta de localização do imóvel na ORU-s/escala				
<b>Proprietário (s):</b>	Maria Isabel Magalhães Gonçalves				
<b>Data de Construção:</b>	1946 a 1960				
<b>Área do terreno:</b>	S/i				
<b>Área coberta:</b>	90,11 m <sup>2</sup>				
<b>Área descoberta:</b>	S/i				
<b>N.º de Pisos Total</b>	3				
Abaixo da cota de soleira	0				
Acima da cota de soleira	3				
<b>Utilização:</b>	Comércio				
<b>N.º de fogos:</b>	0				
<b>Revestimento exterior:</b>					
	<b>Legenda:</b> Fotografia do Imóvel				
<b>Tipo</b>	Reboco tradicional ou marmorite. Paredes de alvenaria, com placa.				
<b>Cor</b>	Branco				
<b>Cobertura</b>	Inclinada - revestida a telhas cerâmicas ou de betão				
<b>Vãos</b>	Madeira e alumínio				
<b>Anexos:</b>	Não				
<b>Estacionamento:</b>	Não				
<b>Acessibilidades:</b>	Sim				
<b>Logradouro:</b>	Não				
<b>Muros:</b>	Não				
<b>Estado de Conservação*:</b>	1-Péssimo	2-Mau	3- Médio	4-Bom	5-Excelente
			X		
<b>Processos:</b>	OP-131/2015: lic. obras n.º 88/2016 e lic. utilização n.º 245/2016				
<b>Intervenção:</b>	<b>Tipo de Intervenção:</b> Intervenção ligeira <b>Estimativa Global:</b> €				

\* Não substitui a possível vistoria técnica a solicitar, aquando das ações de reabilitação, para efeitos de benefícios fiscais.



**FICHA DE CARATERIZAÇÃO ORU**

<b>Identificação do Imóvel</b>	Código de identificação na ORU	0602			
<b>Matriz:</b>					
<b>Localização:</b>	Largo dos Condes da Ericeira, nº8, nº8A, nº8B				
	 <p>Legenda: Planta de localização do imóvel na ORU-s/escala</p>				
<b>Proprietário (s):</b>	Benjamim Mendes Cardoso/ Afonso Gomes Duarte				
<b>Data de Construção:</b>	1996 a 2000				
<b>Área do terreno:</b>	S/i				
<b>Área coberta:</b>	79,67 m <sup>2</sup>				
<b>Área descoberta:</b>	S/i				
<b>N.º de Pisos Total</b>	3				
Abaixo da cota de soleira	0				
Acima da cota de soleira	3				
<b>Utilização:</b>	Habitação e comércio				
<b>N.º de fogos:</b>	S/i				
<b>Revestimento exterior:</b>	 <p>Legenda: Fotografia do Imóvel</p>				
<b>Tipo</b>	Reboco tradicional ou marmorite. Paredes de alvenaria, com placa				
<b>Cor</b>	Branco				
<b>Cobertura</b>	Inclinada - revestida a telhas cerâmicas ou de betão				
<b>Vãos</b>	Alumínio				
<b>Anexos:</b>	Não				
<b>Estacionamento:</b>	Não				
<b>Acessibilidades:</b>	Sim				
<b>Logradouro:</b>	Não				
<b>Muros:</b>	Não				
<b>Estado de Conservação*:</b>	1-Péssimo	2-Mau	3- Médio	4-Bom	5-Excelente
			X		
<b>Processos:</b>	RD-1224/2016; OP-100/1982: lic. obras n.º 1995/1983 e lic. utilização n.º 128/1985; 129/1985 e 130/1985 OP-445/2003: lic. obras n.º 1462/2003 e lic. utilização n.º 203/2004				
<b>Intervenção:</b>	<b>Tipo de Intervenção:</b> Intervenção ligeira <b>Estimativa Global:</b> €				






\* Não substitui a possível vistoria técnica a solicitar, aquando das ações de reabilitação, para efeitos de benefícios fiscais.



**FICHA DE CARATERIZAÇÃO ORU**

<b>Identificação do Imóvel</b>	Código de identificação na ORU	<b>0603</b>			
<b>Matriz:</b>					
<b>Localização:</b>	Largo dos Condes da Ericeira, nº9, nº9A				
					
	<b>Legenda:</b> Planta de localização do imóvel na ORU-s/escala				
<b>Proprietário (s):</b>	S/i				
<b>Data de Construção:</b>	1919 a 1945				
<b>Área do terreno:</b>	S/i				
<b>Área coberta:</b>	88,23 m <sup>2</sup>				
<b>Área descoberta:</b>	S/i				
<b>N.º de Pisos Total</b>	3				
Abaixo da cota de soleira	0				
Acima da cota de soleira	3				
<b>Utilização:</b>	Habitação				
<b>N.º de fogos:</b>	3				
<b>Revestimento exterior:</b>					
	<b>Legenda:</b> Fotografia do Imóvel				
<b>Tipo</b>	Reboco tradicional ou marmorite. Paredes de alvenaria, com placa				
<b>Cor</b>	Branco				
<b>Cobertura</b>	Inclinada - revestida a telhas cerâmicas ou de betão				
<b>Vãos</b>	Alumínio				
<b>Anexos:</b>	Não				
<b>Estacionamento:</b>	Sim				
<b>Acessibilidades:</b>	Sim				
<b>Logradouro:</b>	Não				
<b>Muros:</b>	Não				
<b>Estado de Conservação*:</b>	<b>1-Péssimo</b>	<b>2-Mau</b>	<b>3- Médio</b>	<b>4-Bom</b>	<b>5-Excelente</b>
			X		
<b>Processos:</b>	S/i				
<b>Intervenção:</b>	<b>Tipo de Intervenção:</b> Intervenção ligeira				
	<b>Estimativa Global: €</b>				

\* Não substitui a possível vistoria técnica a solicitar, aquando das ações de reabilitação, para efeitos de benefícios fiscais.





**FICHA DE CARATERIZAÇÃO ORU**

<b>Identificação do Imóvel</b>	Código de identificação na ORU	<b>0604</b>			
<b>Matriz:</b>					
<b>Localização:</b>	Largo dos Condes da Ericeira, nº10, nº52				
					
	<b>Legenda:</b> Planta de localização do imóvel na ORU-s/escala				
<b>Proprietário (s):</b>	S/i				
<b>Data de Construção:</b>	S/i				
<b>Área do terreno:</b>	S/i				
<b>Área coberta:</b>	40,63 m <sup>2</sup>				
<b>Área descoberta:</b>	S/i				
<b>N.º de Pisos Total</b>	4				
Abaixo da cota de soleira	1				
Acima da cota de soleira	3				
<b>Utilização:</b>	Habitação				
<b>N.º de fogos:</b>	1				
<b>Revestimento exterior:</b>					
<b>Tipo</b>	Reboco tradicional ou marmorite				
<b>Cor</b>	Branco				
<b>Cobertura</b>	Inclinada – revestida a telhas cerâmicas ou de betão				
<b>Vãos</b>	Madeira				
<b>Anexos:</b>	Não				
<b>Estacionamento:</b>	Sim – com garagem				
<b>Acessibilidades:</b>	Não				
<b>Logradouro:</b>	Sim				
<b>Muros:</b>	Não				
<b>Estado de Conservação*:</b>	1-Péssimo	2-Mau	3- Médio	4-Bom	5-Excelente
			X		
<b>Processos:</b>	S/i				
<b>Intervenção:</b>	<b>Tipo de Intervenção:</b> Intervenção ligeira				
	<b>Estimativa Global:</b> €				

**Legenda:** Fotografia do Imóvel

\* Não substituí a possível vistoria técnica a solicitar, aquando das ações de reabilitação, para efeitos de benefícios fiscais.

**FICHA DE CARATERIZAÇÃO ORU**



<b>Identificação do Imóvel</b>	Código de identificação na ORU	<b>0605</b>			
<b>Matriz:</b>					
<b>Localização:</b>	Largo dos Condes da Ericeira, nº11/ 11A				
					
	<b>Legenda:</b> Planta de localização do imóvel na ORU-s/escala				
<b>Proprietário (s):</b>	S/i				
<b>Data de Construção:</b>	2001 a 2005				
<b>Área do terreno:</b>	S/i				
<b>Área coberta:</b>	65,79 m <sup>2</sup>				
<b>Área descoberta:</b>	S/i				
<b>N.º de Pisos Total</b>	3				
Abaixo da cota de soleira	0				
Acima da cota de soleira	3				
<b>Utilização:</b>	Habitação				
<b>N.º de fogos:</b>	6				
					
	<b>Legenda:</b> Fotografia do Imóvel				
<b>Revestimento exterior:</b>					
<b>Tipo</b>	Reboco tradicional ou marmorite. Betão armado.				
<b>Cor</b>	Branco				
<b>Cobertura</b>	Inclinada - telhas cerâmicas ou de betão				
<b>Vãos</b>	Alumínio e vidro				
<b>Anexos:</b>	Não				
<b>Estacionamento:</b>	Sim – sem garagem				
<b>Acessibilidades:</b>	Sim				
<b>Logradouro:</b>	Não				
<b>Muros:</b>	Não				
<b>Estado de Conservação*:</b>	<b>1-Péssimo</b>	<b>2-Mau</b>	<b>3- Médio</b>	<b>4-Bom</b>	<b>5-Excelente</b>
				X	
<b>Processos:</b>	S/i				
<b>Intervenção:</b>	Sem necessidade de intervenção				

\* Não substitui a possível vistoria técnica a solicitar, aquando das ações de reabilitação, para efeitos de benefícios fiscais.





**FICHA DE CARATERIZAÇÃO ORU**

<b>Identificação do Imóvel</b>	Código de identificação na ORU	0606			
<b>Matriz:</b>					
<b>Localização:</b>	Largo dos Condes da Ericeira, nº12/ Rua da Fonte do Cabo, nº56				
					
	Legenda: Planta de localização do imóvel na ORU-s/escala				
<b>Proprietário (s):</b>	S/i				
<b>Data de Construção:</b>	1919 a 1845				
<b>Área do terreno:</b>	S/i				
<b>Área coberta:</b>	166,16 m <sup>2</sup>				
<b>Área descoberta:</b>	S/i				
<b>N.º de Pisos Total</b>	3				
Abaixo da cota de soleira	0				
Acima da cota de soleira	3				
<b>Utilização:</b>	Habitação				
<b>N.º de fogos:</b>	7				
<b>Revestimento exterior:</b>					
	Legenda: Fotografia do Imóvel				
<b>Tipo</b>	Reboco tradicional ou marmorite. Paredes de alvenaria, com placa.				
<b>Cor</b>	Cinzento				
<b>Cobertura</b>	Inclinada - telhas cerâmicas ou de betão				
<b>Vãos</b>	Madeira e alumínio				
<b>Anexos:</b>	Não				
<b>Estacionamento:</b>	Sim				
<b>Acessibilidades:</b>	Sim				
<b>Logradouro:</b>	Não				
<b>Muros:</b>	Não				
<b>Estado de Conservação*:</b>	1-Péssimo	2-Mau	3- Médio	4-Bom	5-Excelente
		X			
<b>Processos:</b>	S/i				
<b>Intervenção:</b>	<b>Tipo de Intervenção:</b> Intervenção média <b>Estimativa Global: €</b>				

\* Não substitui a possível vistoria técnica a solicitar, aquando das ações de reabilitação, para efeitos de benefícios fiscais.



**FICHA DE CARATERIZAÇÃO ORU**

<b>Identificação do Imóvel</b>	Código de identificação na ORU	<b>0607</b>			
<b>Matriz:</b>					
<b>Localização:</b>	Largo dos Condes da Ericeira, n.º13/ Rua da Fonte do Cabo, n.º58; n.º58A; n.º58B				
					
	<b>Legenda:</b> Planta de localização do imóvel na ORU-s/escala				
<b>Proprietário (s):</b>	S/i				
<b>Data de Construção:</b>	Até 1919				
<b>Área do terreno:</b>	S/i				
<b>Área coberta:</b>	278,57 m <sup>2</sup>				
<b>Área descoberta:</b>	S/i				
<b>N.º de Pisos Total</b>	4				
Abaixo da cota de soleira	1				
Acima da cota de soleira	3				
<b>Utilização:</b>	Habitação				
<b>N.º de fogos:</b>	9				
<b>Revestimento exterior:</b>					
	<b>Legenda:</b> Fotografia do Imóvel				
<b>Tipo</b>	Reboco tradicional ou marmorite. Paredes de alvenaria, sem placa.				
<b>Cor</b>	Branco e azul				
<b>Cobertura</b>	Inclinada - telhas cerâmicas ou de betão				
<b>Vãos</b>	Alumínio				
<b>Anexos:</b>	Não				
<b>Estacionamento:</b>	Sim				
<b>Acessibilidades:</b>	Não				
<b>Logradouro:</b>	Não				
<b>Muros:</b>	Não				
<b>Estado de Conservação*:</b>	<b>1-Péssimo</b>	<b>2-Mau</b>	<b>3- Médio</b>	<b>4-Bom</b>	<b>5-Excelente</b>
			X		
<b>Processos:</b>	S/i				
<b>Intervenção:</b>	<b>Tipo de Intervenção:</b> Intervenção ligeira <b>Estimativa Global:</b> €				

\* Não substitui a possível vistoria técnica a solicitar, aquando das ações de reabilitação, para efeitos de benefícios fiscais.






### FICHA DE CARATERIZAÇÃO ORU

<b>Identificação do Imóvel</b>	Código de identificação na ORU	<b>0608</b>			
<b>Matriz:</b>					
<b>Localização:</b>	Largo dos Condes da Ericeira, nº14A; nº14B; nº14C				
					
	Legenda: Planta de localização do imóvel na ORU-s/escala				
<b>Proprietário (s):</b>	Manuel Neto – Projetos e Urbanizações, Lda				
<b>Data de Construção:</b>	Até 1919				
<b>Área do terreno:</b>	S/i				
<b>Área coberta:</b>	204,24 m <sup>2</sup>				
<b>Área descoberta:</b>	S/i				
<b>N.º de Pisos Total</b>	2				
Abaixo da cota de soleira	0				
Acima da cota de soleira	2				
<b>Utilização:</b>	Habitação				
<b>N.º de fogos:</b>	4				
<b>Revestimento exterior:</b>	Legenda: Fotografia do Imóvel				
<b>Tipo</b>	Reboco tradicional ou marmorite. Paredes de alvenaria, sem placa.				
<b>Cor</b>	Vermelho				
<b>Cobertura</b>	Inclinada - telhas cerâmicas ou de betão				
<b>Vãos</b>	Madeira e alumínio				
<b>Anexos:</b>	Não				
<b>Estacionamento:</b>	Não				
<b>Acessibilidades:</b>	Sim				
<b>Logradouro:</b>	Não				
<b>Muros:</b>	Não				
<b>Estado de Conservação*:</b>	1-Péssimo	2-Mau	3- Médio	4-Bom	5-Excelente
	X				
<b>Processos:</b>	OP-158/2010; OP-149/2011				
<b>Intervenção:</b>	<b>Tipo de Intervenção:</b> Grande intervenção <b>Estimativa Global:</b> €				

\* Não substituí a possível vistoria técnica a solicitar, aquando das ações de reabilitação, para efeitos de benefícios fiscais.



**FICHA DE CARATERIZAÇÃO ORU**

<b>Identificação do Imóvel</b>	Código de identificação na ORU	<b>0609</b>			
<b>Matriz:</b>					
<b>Localização:</b>	Rua do Paço				
					
	<b>Legenda:</b> Planta de localização do imóvel na ORU-s/escala				
<b>Proprietário (s):</b>	Município de Mafra				
<b>Data de Construção:</b>	S/i				
<b>Área do terreno:</b>	S/i				
<b>Área coberta:</b>	594,80 m <sup>2</sup>				
<b>Área descoberta:</b>	S/i				
<b>N.º de Pisos Total</b>	3				
Abaixo da cota de soleira	1				
Acima da cota de soleira	2				
<b>Utilização:</b>	Comércio (Mercado)				
<b>N.º de fogos:</b>	0				
<b>Revestimento exterior:</b>					
	<b>Legenda:</b> Fotografia do Imóvel				
<b>Tipo</b>	Reboco tradicional ou marmorite. Betão armado.				
<b>Cor</b>	Branco				
<b>Cobertura</b>	Mista (inclinada e em terraço)				
<b>Vãos</b>	S/i				
<b>Anexos:</b>	Não				
<b>Estacionamento:</b>	Não				
<b>Acessibilidades:</b>	Sim				
<b>Logradouro:</b>	Não				
<b>Muros:</b>	Não				
<b>Estado de Conservação*:</b>	1-Péssimo	2-Mau	3- Médio	4-Bom	5-Excelente
			X		
<b>Processos:</b>	S/i				
<b>Intervenção:</b>	<b>Tipo de Intervenção:</b> Intervenção ligeira <b>Estimativa Global: €</b>				

\* Não substitui a possível vistoria técnica a solicitar, aquando das ações de reabilitação, para efeitos de benefícios fiscais.





**FICHA DE CARATERIZAÇÃO ORU**


<b>Identificação do Imóvel</b>	Código de identificação na ORU	<b>0610</b>			
<b>Matriz:</b>					
<b>Localização:</b>	Rua da Fonte do Cabo, nº40A/ Rua Prudêncio Franco da Trindade, nº20				
					
	<b>Legenda:</b> Planta de localização do imóvel na ORU-s/escala				
<b>Proprietário (s):</b>	Maria Carlota Reis Fortunato Sousa				
<b>Data de Construção:</b>	2001 a 2005				
<b>Área do terreno:</b>	S/i				
<b>Área coberta:</b>	81,32 m <sup>2</sup>				
<b>Área descoberta:</b>	S/i				
<b>N.º de Pisos Total</b>	2				
Abaixo da cota de soleira	0				
Acima da cota de soleira	2				
<b>Utilização:</b>	Habitação, comércio e serviços				
<b>N.º de fogos:</b>	1				
<b>Revestimento exterior:</b>					
<b>Tipo</b>	Reboco tradicional ou marmorite. Paredes de alvenaria, com placa.				
<b>Cor</b>	Branco e azul				
<b>Cobertura</b>	Inclinada – revestida a telhas cerâmicas ou de betão				
<b>Vãos</b>	Alumínio				
<b>Anexos:</b>	Não				
<b>Estacionamento:</b>	Não				
<b>Acessibilidades:</b>	Não				
<b>Logradouro:</b>	Não				
<b>Muros:</b>	Não				
	<b>Legenda:</b> Fotografia do Imóvel				
<b>Estado de Conservação*:</b>	<b>1-Péssimo</b>	<b>2-Mau</b>	<b>3- Médio</b>	<b>4-Bom</b>	<b>5-Excelente</b>
					X
<b>Processos:</b>	RD-532/2009: lic. obras n.º 48/2010 e lic. utilização n.º 430/2010				
<b>Intervenção:</b>	Sem necessidade de intervenção				



\* Não substitui a possível vistoria técnica a solicitar, aquando das ações de reabilitação, para efeitos de benefícios fiscais.



**FICHA DE CARATERIZAÇÃO ORU**

<b>Identificação do Imóvel</b>	Código de identificação na ORU	0611			
<b>Matriz:</b>					
<b>Localização:</b>	Rua da Fonte do Cabo, nº42A; nº42B				
					
	Legenda: Planta de localização do imóvel na ORU-s/escala				
<b>Proprietário (s):</b>	Maria Emília da Silva Santos Tomé				
<b>Data de Construção:</b>	S/i				
<b>Área do terreno:</b>	S/i				
<b>Área coberta:</b>	75,89 m <sup>2</sup>				
<b>Área descoberta:</b>	S/i				
<b>N.º de Pisos Total</b>	2				
<b>Abaixo da cota de soleira</b>	0				
<b>Acima da cota de soleira</b>	2				
<b>Utilização:</b>	Habitação				
<b>N.º de fogos:</b>	3				
					
	Legenda: Fotografia do Imóvel				
<b>Revestimento exterior:</b>					
<b>Tipo</b>	Reboco tradicional ou marmorite				
<b>Cor</b>	Branco e azul				
<b>Cobertura</b>	Inclinada – revestida a telhas cerâmicas ou de betão				
<b>Vãos</b>	Alumínio				
<b>Anexos:</b>	Não				
<b>Estacionamento:</b>	Não				
<b>Acessibilidades:</b>	Não				
<b>Logradouro:</b>	Não				
<b>Muros:</b>	Não				
<b>Estado de Conservação*:</b>	1-Péssimo	2-Mau	3- Médio	4-Bom	5-Excelente
					X
<b>Processos:</b>	OP-210/2010: lic. obras n.º 191/2011 e lic. utilização n.º 314/2012				
<b>Intervenção:</b>	Sem necessidade de intervenção				

\* Não substitui a possível vistoria técnica a solicitar, aquando das ações de reabilitação, para efeitos de benefícios fiscais.





### FICHA DE CARATERIZAÇÃO ORU

<b>Identificação do Imóvel</b>	Código de identificação na ORU	<b>0612</b>			
<b>Matriz:</b>					
<b>Localização:</b>	Rua da Fonte do Cabo, nº44A; nº44B				
					
	<b>Legenda:</b> Planta de localização do imóvel na ORU-s/escala				
<b>Proprietário (s):</b>	Maria Isabel Magalhães Gonçalves				
<b>Data de Construção:</b>	1919 a 1945				
<b>Área do terreno:</b>	S/i				
<b>Área coberta:</b>	84,60 m <sup>2</sup>				
<b>Área descoberta:</b>	S/i				
<b>N.º de Pisos Total</b>	2				
Abaixo da cota de soleira	0				
Acima da cota de soleira	2				
<b>Utilização:</b>	Habitação e comércio				
<b>N.º de fogos:</b>	2				
					
<b>Revestimento exterior:</b>	<b>Legenda:</b> Fotografia do Imóvel				
<b>Tipo</b>	Reboco tradicional ou marmorite. Paredes de alvenaria, com placa				
<b>Cor</b>	Branco e azul				
<b>Cobertura</b>	Inclinada – revestida a telhas cerâmicas ou de betão				
<b>Vãos</b>	Madeira e alumínio				
<b>Anexos:</b>	Não				
<b>Estacionamento:</b>	Não				
<b>Acessibilidades:</b>	Não				
<b>Logradouro:</b>	Não				
<b>Muros:</b>	Não				
<b>Estado de Conservação*:</b>	1-Péssimo	2-Mau	3- Médio	4-Bom	5-Excelente
		X			
<b>Processos:</b>	OP-131/2015: lic. obras n.º 88/2016 e lic. utilização n.º 245/2016; VO-55/2009				
<b>Intervenção:</b>	<b>Tipo de Intervenção:</b> Intervenção média <b>Estimativa Global: €</b>				



\* Não substitui a possível vistoria técnica a solicitar, aquando das ações de reabilitação, para efeitos de benefícios fiscais.





**FICHA DE CARATERIZAÇÃO ORU**

<b>Identificação do Imóvel</b>	Código de identificação na ORU	<b>0613</b>			
<b>Matriz:</b>					
<b>Localização:</b>	Rua da Fonte do Cabo, nº46				
					
	Legenda: Planta de localização do imóvel na ORU-s/escala				
<b>Proprietário (s):</b>	S/i				
<b>Data de Construção:</b>	1961 a 1970				
<b>Área do terreno:</b>	S/i				
<b>Área coberta:</b>	123,78 m <sup>2</sup>				
<b>Área descoberta:</b>	S/i				
<b>N.º de Pisos Total</b>	3				
Abaixo da cota de soleira	0				
Acima da cota de soleira	3				
<b>Utilização:</b>	Habitação				
<b>N.º de fogos:</b>	3				
					
	Legenda: Fotografia do Imóvel				
<b>Revestimento exterior:</b>					
<b>Tipo</b>	Reboco tradicional ou marmorite. Betão armado.				
<b>Cor</b>	Branco e azul				
<b>Cobertura</b>	Inclinada – revestida a telhas cerâmicas ou de betão				
<b>Vãos</b>	Madeira e alumínio				
<b>Anexos:</b>	Não				
<b>Estacionamento:</b>	Não				
<b>Acessibilidades:</b>	Não				
<b>Logradouro:</b>	Não				
<b>Muros:</b>	Não				
<b>Estado de Conservação*:</b>	1-Péssimo	2-Mau	3- Médio	4-Bom	5-Excelente
			X		
<b>Processos:</b>	S/i				
<b>Intervenção:</b>	<b>Tipo de Intervenção:</b> Intervenção ligeira <b>Estimativa Global:</b> €				



\* Não substitui a possível vistoria técnica a solicitar, aquando das ações de reabilitação, para efeitos de benefícios fiscais.





**FICHA DE CARATERIZAÇÃO ORU**

<b>Identificação do Imóvel</b>	Código de identificação na ORU	<b>0614</b>			
<b>Matriz:</b>					
<b>Localização:</b>	Rua da Fonte do Cabo, nº48, nº48A; nº48B				
					
	<b>Legenda:</b> Planta de localização do imóvel na ORU-s/escala				
<b>Proprietário (s):</b>	Diamantino Serápio Marreiros de Oliveira				
<b>Data de Construção:</b>	1961 a 1970				
<b>Área do terreno:</b>	S/i				
<b>Área coberta:</b>	105,98 m <sup>2</sup>				
<b>Área descoberta:</b>	S/i				
<b>N.º de Pisos Total</b>	3				
<b>Abaixo da cota de soleira</b>	0				
<b>Acima da cota de soleira</b>	3				
<b>Utilização:</b>	Habitação				
<b>N.º de fogos:</b>	3				
					
	<b>Legenda:</b> Fotografia do Imóvel				
<b>Revestimento exterior:</b>					
<b>Tipo</b>	Reboco tradicional ou marmorite. Betão armado.				
<b>Cor</b>	Branco e azul				
<b>Cobertura</b>	Inclinada – revestida a telhas cerâmicas ou de betão				
<b>Vãos</b>	Alumínio				
<b>Anexos:</b>	Não				
<b>Estacionamento:</b>	Não				
<b>Acessibilidades:</b>	Não				
<b>Logradouro:</b>	Não				
<b>Muros:</b>	Não				
<b>Estado de Conservação*:</b>	<b>1-Péssimo</b>	<b>2-Mau</b>	<b>3- Médio</b>	<b>4-Bom</b>	<b>5-Excelente</b>
			X		
<b>Processos:</b>	RD-1291/2014: lic. utilização n.º 140/2015; E-2/2006: lic. utilização n.º 69/2006 OP-825/1994: lic. obras n.º 1359/1995 e lic. utilização				
<b>Intervenção:</b>	<b>Tipo de Intervenção:</b> Intervenção ligeira <b>Estimativa Global: €</b>				





\* Não substitui a possível vistoria técnica a solicitar, aquando das ações de reabilitação, para efeitos de benefícios fiscais.





**FICHA DE CARATERIZAÇÃO ORU**

<b>Identificação do Imóvel</b>	Código de identificação na ORU	<b>0615</b>			
<b>Matriz:</b>					
<b>Localização:</b>	Rua da Fonte do Cabo, nº54; nº54A				
					
	<b>Legenda:</b> Planta de localização do imóvel na ORU-s/escala				
<b>Proprietário (s):</b>	Irmãos Clemente – Construção Civil, Lda/ António João Casado Micaela/ Envie D'Aleurs, Lda.				
<b>Data de Construção:</b>	2001 a 2005				
<b>Área do terreno:</b>	S/i				
<b>Área coberta:</b>	84,88 m <sup>2</sup>				
<b>Área descoberta:</b>	S/i				
<b>N.º de Pisos Total</b>	3				
Abaixo da cota de soleira	0				
Acima da cota de soleira	3				
<b>Utilização:</b>	Habitação				
<b>N.º de fogos:</b>	2				
					
	<b>Legenda:</b> Fotografia do Imóvel				
<b>Revestimento exterior:</b>					
<b>Tipo</b>	Reboco tradicional ou marmorite. Betão armado.				
<b>Cor</b>	Branco				
<b>Cobertura</b>	Inclinada – revestida a telhas cerâmicas ou de betão				
<b>Vãos</b>	Alumínio				
<b>Anexos:</b>	Não				
<b>Estacionamento:</b>	Não				
<b>Acessibilidades:</b>	Não				
<b>Logradouro:</b>	Não				
<b>Muros:</b>	Não				
<b>Estado de Conservação*:</b>	1-Péssimo	2-Mau	3- Médio	4-Bom	5-Excelente
				X	
<b>Processos:</b>	RD-436/2017: lic. utilização n.º 135/2014; OP-221/2007: lic. obras n.º 607/2008 e lic. utilização n.º 155/2010; RD-1272/2013: lic. utilização n.º 22/2014				
<b>Intervenção:</b>	Sem necessidade de intervenção				

\* Não substitui a possível vistoria técnica a solicitar, aquando das ações de reabilitação, para efeitos de benefícios fiscais.



**FICHA DE CARATERIZAÇÃO ORU**



<b>Identificação do Imóvel</b>	Código de identificação na ORU	<b>0616</b>			
<b>Matriz:</b>					
<b>Localização:</b>	Rua da Fonte do Cabo, n.º60; n.º60A; n.º60B; n.º60C				
					
	<b>Legenda:</b> Planta de localização do imóvel na ORU-s/escala				
<b>Proprietário (s):</b>	Carlos António Casado				
<b>Data de Construção:</b>	Até 1919				
<b>Área do terreno:</b>	S/i				
<b>Área coberta:</b>	130,96 m <sup>2</sup>				
<b>Área descoberta:</b>	S/i				
<b>N.º de Pisos Total</b>	2				
Abaixo da cota de soleira	0				
Acima da cota de soleira	2				
<b>Utilização:</b>	Habitação				
<b>N.º de fogos:</b>	4				
					
	<b>Legenda:</b> Fotografia do Imóvel				
<b>Revestimento exterior:</b>					
<b>Tipo</b>	Reboco tradicional ou marmorite. Paredes de alvenaria, sem placa.				
<b>Cor</b>	Branco				
<b>Cobertura</b>	Inclinada – revestida a telhas cerâmicas ou de betão				
<b>Vãos</b>	Alumínio				
<b>Anexos:</b>	Não				
<b>Estacionamento:</b>	Não				
<b>Acessibilidades:</b>	Não				
<b>Logradouro:</b>	Não				
<b>Muros:</b>	Não				
<b>Estado de Conservação*:</b>	1-Péssimo	2-Mau	3- Médio	4-Bom	5-Excelente
				X	
<b>Processos:</b>	OP-342/2010: lic. obras n.º 226/2012 e 197/2015; lic. utilização n.º 262/2016				
<b>Intervenção:</b>	Sem necessidade de intervenção				

\* Não substitui a possível vistoria técnica a solicitar, aquando das ações de reabilitação, para efeitos de benefícios fiscais.





**FICHA DE CARATERIZAÇÃO ORU**

<b>Identificação do Imóvel</b>	Código de identificação na ORU	<b>0617</b>			
<b>Matriz:</b>					
<b>Localização:</b>	Rua Prudência Franco da Trindade, nº22/Rua da Fonte do Cabo, nº33, nº33A				
					
	<b>Legenda:</b> Planta de localização do imóvel na ORU-s/escala				
<b>Proprietário (s):</b>	Caixa Geral de Depósitos, SA/ Fernando Soares Inácio				
<b>Data de Construção:</b>	2001 a 2005				
<b>Área do terreno:</b>	S/i				
<b>Área coberta:</b>	176,29 m <sup>2</sup>				
<b>Área descoberta:</b>	S/i				
<b>N.º de Pisos Total</b>	3				
Abaixo da cota de soleira	0				
Acima da cota de soleira	3				
<b>Utilização:</b>	Habitação				
<b>N.º de fogos:</b>	6				
					
	<b>Legenda:</b> Fotografia do Imóvel				
<b>Revestimento exterior:</b>					
<b>Tipo</b>	Reboco tradicional ou marmorite. Betão armado.				
<b>Cor</b>	Branco				
<b>Cobertura</b>	Inclinada – revestida a telhas cerâmicas ou de betão				
<b>Vãos</b>	Alumínio				
<b>Anexos:</b>	Não				
<b>Estacionamento:</b>	Não				
<b>Acessibilidades:</b>	Não				
<b>Logradouro:</b>	Não				
<b>Muros:</b>	Não				
<b>Estado de Conservação*:</b>	1-Péssimo	2-Mau	3- Médio	4-Bom	5-Excelente
				X	
<b>Processos:</b>	OP-458/2002: lic. obras n.º 621/2006 e lic. utilização n.º 809/2007 OP-1395/1999: lic. obras n.º 451/2000 e lic. utilização n.º 990/2001				
<b>Intervenção:</b>	Sem necessidade de intervenção				

\* Não substitui a possível vistoria técnica a solicitar, aquando das ações de reabilitação, para efeitos de benefícios fiscais.



**FICHA DE CARATERIZAÇÃO ORU**

<b>Identificação do Imóvel</b>	Código de identificação na ORU	<b>0618</b>			
<b>Matriz:</b>					
<b>Localização:</b>	Rua da Fonte do Cabo, nº35; nº35A; nº35B/ Rua 5 de Outubro, nº4, nº4A, nº4B				
					
	<b>Legenda:</b> Planta de localização do imóvel na ORU-s/escala				
<b>Proprietário (s):</b>	S/i				
<b>Data de Construção:</b>	1919 a 1945				
<b>Área do terreno:</b>	S/i				
<b>Área coberta:</b>	137,43 m <sup>2</sup>				
<b>Área descoberta:</b>	S/i				
<b>N.º de Pisos Total</b>	3				
Abaixo da cota de soleira	0				
Acima da cota de soleira	3				
<b>Utilização:</b>	Habitação				
<b>N.º de fogos:</b>	6				
					
	<b>Legenda:</b> Fotografia do Imóvel				
<b>Revestimento exterior:</b>					
<b>Tipo</b>	Reboco tradicional ou marmorite. Paredes de alvenaria, com placa.				
<b>Cor</b>	Branco				
<b>Cobertura</b>	Inclinada – revestida a telhas cerâmicas ou de betão				
<b>Vãos</b>	Madeira e alumínio				
<b>Anexos:</b>	Não				
<b>Estacionamento:</b>	Não				
<b>Acessibilidades:</b>	Não				
<b>Logradouro:</b>	Não				
<b>Muros:</b>	Não				
<b>Estado de Conservação*:</b>	1-Péssimo	2-Mau	3- Médio	4-Bom	5-Excelente
		X			
<b>Processos:</b>	S/i				
<b>Intervenção:</b>	<b>Tipo de Intervenção:</b> Intervenção média				
	<b>Estimativa Global:</b> €				



\* Não substitui a possível vistoria técnica a solicitar, aquando das ações de reabilitação, para efeitos de benefícios fiscais.



**FICHA DE CARATERIZAÇÃO ORU**


<b>Identificação do Imóvel</b>	Código de identificação na ORU	<b>0619</b>			
<b>Matriz:</b>					
<b>Localização:</b>	Rua da Fonte do Cabo, nº37; nº37A; nº35B/ Rua 5 de Outubro, nº6				
					
	<b>Legenda:</b> Planta de localização do imóvel na ORU-s/escala				
<b>Proprietário (s):</b>	S/i				
<b>Data de Construção:</b>	1919 a 1945				
<b>Área do terreno:</b>	S/i				
<b>Área coberta:</b>	143,36 m <sup>2</sup>				
<b>Área descoberta:</b>	S/i				
<b>N.º de Pisos Total</b>	1				
Abaixo da cota de soleira	0				
Acima da cota de soleira	1				
<b>Utilização:</b>	Habitação				
<b>N.º de fogos:</b>	3				
					
	<b>Legenda:</b> Fotografia do Imóvel				
<b>Revestimento exterior:</b>					
<b>Tipo</b>	Reboco tradicional ou marmorite. Paredes de alvenaria, com placa.				
<b>Cor</b>	Branco e cinzento				
<b>Cobertura</b>	Inclinada – revestida a telhas cerâmicas ou de betão				
<b>Vãos</b>	Madeira				
<b>Anexos:</b>	Não				
<b>Estacionamento:</b>	Não				
<b>Acessibilidades:</b>	Não				
<b>Logradouro:</b>	Não				
<b>Muros:</b>	Não				
<b>Estado de Conservação*:</b>	<b>1-Péssimo</b>	<b>2-Mau</b>	<b>3- Médio</b>	<b>4-Bom</b>	<b>5-Excelente</b>
		X			
<b>Processos:</b>	S/i				
<b>Intervenção:</b>	<b>Tipo de Intervenção:</b> Intervenção média				
	<b>Estimativa Global: €</b>				

\* Não substitui a possível vistoria técnica a solicitar, aquando das ações de reabilitação, para efeitos de benefícios fiscais.





**FICHA DE CARATERIZAÇÃO ORU**

<b>Identificação do Imóvel</b>	Código de identificação na ORU	<b>0620</b>			
<b>Matriz:</b>					
<b>Localização:</b>	Rua 5 de Outubro, nº46				
					
	Legenda: Planta de localização do imóvel na ORU-s/escala				
<b>Proprietário (s):</b>	S/i				
<b>Data de Construção:</b>	1946 a 1960				
<b>Área do terreno:</b>	S/i				
<b>Área coberta:</b>	118,55 m <sup>2</sup>				
<b>Área descoberta:</b>	S/i				
<b>N.º de Pisos Total</b>	2				
Abaixo da cota de soleira	0				
Acima da cota de soleira	2				
<b>Utilização:</b>	Habitação				
<b>N.º de fogos:</b>	1				
<b>Revestimento exterior:</b>					
	Legenda: Fotografia do Imóvel				
<b>Tipo</b>	Reboco tradicional ou marmorite. Paredes de alvenaria, com placa.				
<b>Cor</b>	Branco				
<b>Cobertura</b>	Inclinada – revestida a telhas cerâmicas ou de betão				
<b>Vãos</b>	Alumínio				
<b>Anexos:</b>	Não				
<b>Estacionamento:</b>	Não				
<b>Acessibilidades:</b>	Não				
<b>Logradouro:</b>	Não				
<b>Muros:</b>	Não				
<b>Estado de Conservação*:</b>	1-Péssimo	2-Mau	3- Médio	4-Bom	5-Excelente
			X		
<b>Processos:</b>	S/i				
<b>Intervenção:</b>	Tipo de Intervenção: Intervenção ligeira Estimativa Global: €				

\* Não substitui a possível vistoria técnica a solicitar, aquando das ações de reabilitação, para efeitos de benefícios fiscais.





**FICHA DE CARATERIZAÇÃO ORU**

<b>Identificação do Imóvel</b>	Código de identificação na ORU	<b>0621</b>			
<b>Matriz:</b>					
<b>Localização:</b>	Rua 5 de Outubro, nº8A/ Rua da Fonte do Cabo, nº11				
					
	<b>Legenda:</b> Planta de localização do imóvel na ORU-s/escala				
<b>Proprietário (s):</b>	Maria Isabel Rodrigues Caseiro Estrangeiro				
<b>Data de Construção:</b>	1946 a 1960				
<b>Área do terreno:</b>	S/i				
<b>Área coberta:</b>	78,50 m <sup>2</sup>				
<b>Área descoberta:</b>	S/i				
<b>N.º de Pisos Total</b>	2				
Abaixo da cota de soleira	0				
Acima da cota de soleira	2				
<b>Utilização:</b>	Habitação				
<b>N.º de fogos:</b>	2				
					
<b>Revestimento exterior:</b>	<b>Legenda:</b> Fotografia do Imóvel				
<b>Tipo</b>	Reboco tradicional ou marmorite. Paredes de alvenaria, com placa.				
<b>Cor</b>	Branco				
<b>Cobertura</b>	Inclinada – revestida a telhas cerâmicas ou de betão				
<b>Vãos</b>	Alumínio				
<b>Anexos:</b>	Não				
<b>Estacionamento:</b>	Não				
<b>Acessibilidades:</b>	Não				
<b>Logradouro:</b>	Não				
<b>Muros:</b>	Não				
<b>Estado de Conservação*:</b>	1-Péssimo	2-Mau	3- Médio	4-Bom	5-Excelente
			X		
<b>Processos:</b>	OP-1136/1997: lic. obras n.º 805/1998 e lic. utilização n.º 706/1999				
<b>Intervenção:</b>	<b>Tipo de Intervenção:</b> Intervenção ligeira <b>Estimativa Global: €</b>				



\* Não substitui a possível vistoria técnica a solicitar, aquando das ações de reabilitação, para efeitos de benefícios fiscais.





### FICHA DE CARATERIZAÇÃO ORU

<b>Identificação do Imóvel</b>	Código de identificação na ORU	<b>0622</b>			
<b>Matriz:</b>					
<b>Localização:</b>	Rua 5 de Outubro, nº12/ Rua da Fonte do Cabo, nº43, nº43A				
	 <p style="text-align: center;">Legenda: Planta de localização do imóvel na ORU-s/escala</p>				
<b>Proprietário (s):</b>	Vitória Rodrigues Morgado				
<b>Data de Construção:</b>	1946 a 1960				
<b>Área do terreno:</b>	S/i				
<b>Área coberta:</b>	90,82 m <sup>2</sup>				
<b>Área descoberta:</b>	S/i				
<b>N.º de Pisos Total</b>	3				
Abaixo da cota de soleira	0				
Acima da cota de soleira	3				
<b>Utilização:</b>	Habitação				
<b>N.º de fogos:</b>	2				
<b>Revestimento exterior:</b>	 <p style="text-align: center;">Legenda: Fotografia do Imóvel</p>				
<b>Tipo</b>	Reboco tradicional ou marmorite. Betão armado.				
<b>Cor</b>	Branco				
<b>Cobertura</b>	Inclinada – revestida a telhas cerâmicas ou de betão				
<b>Vãos</b>	Madeira e alumínio				
<b>Anexos:</b>	Não				
<b>Estacionamento:</b>	Não				
<b>Acessibilidades:</b>	Não				
<b>Logradouro:</b>	Não				
<b>Muros:</b>	Não				
<b>Estado de Conservação*:</b>	1-Péssimo	2-Mau	3- Médio	4-Bom	5-Excelente
		X			
<b>Processos:</b>	OP-130/2007: lic. obras n.º 337/2009 e lic. utilização n.º 392/2010				
<b>Intervenção:</b>	<b>Tipo de Intervenção:</b> Intervenção média <b>Estimativa Global:</b> €				




\* Não substitui a possível vistoria técnica a solicitar, aquando das ações de reabilitação, para efeitos de benefícios fiscais.





**FICHA DE CARATERIZAÇÃO ORU**

<b>Identificação do Imóvel</b>	Código de identificação na ORU	<b>0623</b>			
<b>Matriz:</b>					
<b>Localização:</b>	Rua da Fonte do Cabo, nº69				
					
	Legenda: Planta de localização do imóvel na ORU-s/escala				
<b>Proprietário (s):</b>	S/i				
<b>Data de Construção:</b>	S/i				
<b>Área do terreno:</b>	S/i				
<b>Área coberta:</b>	37,85 m <sup>2</sup>				
<b>Área descoberta:</b>	S/i				
<b>N.º de Pisos Total</b>	2				
Abaixo da cota de soleira	0				
Acima da cota de soleira	2				
<b>Utilização:</b>	Habitação e comércio				
<b>N.º de fogos:</b>	1				
<b>Revestimento exterior:</b>					
<b>Tipo</b>	Reboco tradicional ou marmorite				
<b>Cor</b>	Branco				
<b>Cobertura</b>	Inclinada – revestida a telhas cerâmicas ou de betão				
<b>Vãos</b>	Alumínio				
<b>Anexos:</b>	Não				
<b>Estacionamento:</b>	Não				
<b>Acessibilidades:</b>	Não				
<b>Logradouro:</b>	Não				
<b>Muros:</b>	Não				
<b>Estado de Conservação*:</b>	1-Péssimo	2-Mau	3- Médio X	4-Bom	5-Excelente
<b>Processos:</b>	S/i				
<b>Intervenção:</b>	<b>Tipo de Intervenção:</b> Intervenção ligeira <b>Estimativa Global: €</b>				



Legenda: Fotografia do Imóvel

\* Não substitui a possível vistoria técnica a solicitar, aquando das ações de reabilitação, para efeitos de benefícios fiscais.

**FICHA DE CARATERIZAÇÃO ORU**

<b>Identificação do Imóvel</b>	Código de identificação na ORU	<b>0624</b>			
<b>Matriz:</b>					
<b>Localização:</b>	Rua da Fonte do Cabo, nº47/ Rua 5 de Outubro, nº14				
					
	<b>Legenda:</b> Planta de localização do imóvel na ORU-s/escala				
<b>Proprietário (s):</b>	Maria Odete Mano Cunha				
<b>Data de Construção:</b>	S/i				
<b>Área do terreno:</b>	S/i				
<b>Área coberta:</b>	82,66 m <sup>2</sup>				
<b>Área descoberta:</b>	S/i				
<b>N.º de Pisos Total</b>	2				
Abaixo da cota de soleira	0				
Acima da cota de soleira	2				
<b>Utilização:</b>	Comércio				
<b>N.º de fogos:</b>	0				
<b>Revestimento exterior:</b>					
	<b>Legenda:</b> Fotografia do Imóvel				
<b>Tipo</b>	Reboco tradicional ou marmorite				
<b>Cor</b>	Branco				
<b>Cobertura</b>	Inclinada – revestida a telhas cerâmicas ou de betão				
<b>Vãos</b>	Madeira e alumínio				
<b>Anexos:</b>	Não				
<b>Estacionamento:</b>	Não				
<b>Acessibilidades:</b>	Não				
<b>Logradouro:</b>	Não				
<b>Muros:</b>	Não				
<b>Estado de Conservação*:</b>	1-Péssimo	2-Mau	3- Médio	4-Bom	5-Excelente
			X		
<b>Processos:</b>	E-49/2003: lic. utilização n.º 58/2005				
<b>Intervenção:</b>	<b>Tipo de Intervenção:</b> Intervenção ligeira <b>Estimativa Global:</b> €				



\* Não substitui a possível vistoria técnica a solicitar, aquando das ações de reabilitação, para efeitos de benefícios fiscais.



**FICHA DE CARATERIZAÇÃO ORU**

<b>Identificação do Imóvel</b>	Código de identificação na ORU	<b>0625</b>			
<b>Matriz:</b>					
<b>Localização:</b>	Rua da Fonte do Cabo, nº49				
					
	<b>Legenda:</b> Planta de localização do imóvel na ORU-s/escala				
<b>Proprietário (s):</b>	S/i				
<b>Data de Construção:</b>	1961 a 1970				
<b>Área do terreno:</b>	S/i				
<b>Área coberta:</b>	133,34 m <sup>2</sup>				
<b>Área descoberta:</b>	S/i				
<b>N.º de Pisos Total</b>	1				
Abaixo da cota de soleira	0				
Acima da cota de soleira	1				
<b>Utilização:</b>	Habitação				
<b>N.º de fogos:</b>	1				
					
	<b>Legenda:</b> Fotografia do Imóvel				
<b>Revestimento exterior:</b>					
<b>Tipo</b>	Reboco tradicional ou marmorite. Betão Armado				
<b>Cor</b>	Branco e azul				
<b>Cobertura</b>	Inclinada - revestida a telhas cerâmicas ou de betão				
<b>Vãos</b>	Alumínio				
<b>Anexos:</b>	Não				
<b>Estacionamento:</b>	Não				
<b>Acessibilidades:</b>	Não				
<b>Logradouro:</b>	Não				
<b>Muros:</b>	Não				
<b>Estado de Conservação*:</b>	1-Péssimo	2-Mau	3- Médio	4-Bom	5-Excelente
			X		
<b>Processos:</b>	S/i				



<b>Intervenção:</b>	<b>Tipo de Intervenção:</b> Intervenção ligeira <b>Estimativa Global:</b> €
---------------------	--

\* Não substitui a possível vistoria técnica a solicitar, aquando das ações de reabilitação, para efeitos de benefícios fiscais.



**FICHA DE CARATERIZAÇÃO ORU**

<b>Identificação do Imóvel</b>	Código de identificação na ORU	0626			
<b>Matriz:</b>					
<b>Localização:</b>	Rua 5 de Outubro				
	 <p><b>Legenda:</b> Planta de localização do imóvel na ORU-s/escala</p>				
<b>Proprietário (s):</b>	S/i				
<b>Data de Construção:</b>	1961 a 1970				
<b>Área do terreno:</b>	S/i				
<b>Área coberta:</b>	150,03 m <sup>2</sup>				
<b>Área descoberta:</b>	S/i				
<b>N.º de Pisos Total</b>	2				
Abaixo da cota de soleira	0				
Acima da cota de soleira	2				
<b>Utilização:</b>	Serviços				
<b>N.º de fogos:</b>	0				
<b>Revestimento exterior:</b>	 <p><b>Legenda:</b> Fotografia do Imóvel</p>				
<b>Tipo</b>	Reboco tradicional ou marmorite. Paredes de alvenaria, com placa.				
<b>Cor</b>	Branco				
<b>Cobertura</b>	Inclinada - revestida a telhas cerâmicas ou de betão				
<b>Vãos</b>	Madeira				
<b>Anexos:</b>	Não				
<b>Estacionamento:</b>	Não				
<b>Acessibilidades:</b>	Sim				
<b>Logradouro:</b>	Não				
<b>Muros:</b>	Não				
<b>Estado de Conservação*:</b>	1-Péssimo	2-Mau	3- Médio	4-Bom	5-Excelente
			X		
<b>Processos:</b>	S/i				
<b>Intervenção:</b>	<b>Tipo de Intervenção:</b> Intervenção ligeira <b>Estimativa Global: €</b>				

\* Não substitui a possível vistoria técnica a solicitar, aquando das ações de reabilitação, para efeitos de benefícios fiscais.





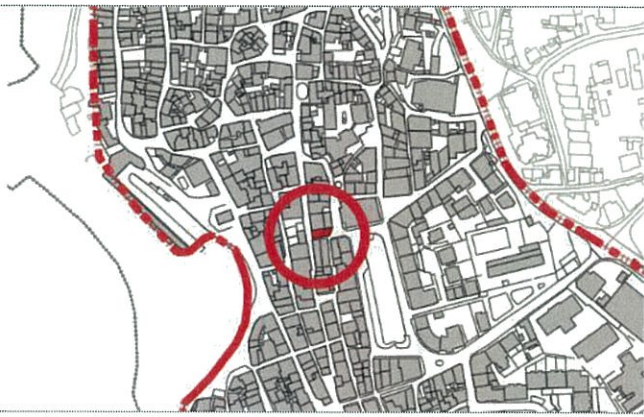

**FICHA DE CARATERIZAÇÃO ORU**

<b>Identificação do Imóvel</b>	Código de identificação na ORU	<b>0627</b>			
<b>Matriz:</b>					
<b>Localização:</b>	Rua 5 de Outubro, nº18/ 18ª/ 18B				
					
	<b>Legenda:</b> Planta de localização do imóvel na ORU-s/escala				
<b>Proprietário (s):</b>	S/i				
<b>Data de Construção:</b>	1991 a 1995				
<b>Área do terreno:</b>	S/i				
<b>Área coberta:</b>	128,09 m <sup>2</sup>				
<b>Área descoberta:</b>	S/i				
<b>N.º de Pisos Total</b>	2				
Abaixo da cota de soleira	0				
Acima da cota de soleira	2				
<b>Utilização:</b>	Habitação e comércio				
<b>N.º de fogos:</b>	3				
<b>Revestimento exterior:</b>					
	<b>Legenda:</b> Fotografia do Imóvel				
<b>Tipo</b>	Reboco tradicional ou marmorite. Betão armado.				
<b>Cor</b>	Branco				
<b>Cobertura</b>	Inclinada - revestida a telhas cerâmicas ou de betão				
<b>Vãos</b>	Alumínio				
<b>Anexos:</b>	Não				
<b>Estacionamento:</b>	Não				
<b>Acessibilidades:</b>	Sim				
<b>Logradouro:</b>	Não				
<b>Muros:</b>	Não				
<b>Estado de Conservação*:</b>	<b>1-Péssimo</b>	<b>2-Mau</b>	<b>3- Médio</b>	<b>4-Bom</b>	<b>5-Excelente</b>
			X		
<b>Processos:</b>	S/i				
<b>Intervenção:</b>	<b>Tipo de Intervenção:</b> Intervenção ligeira <b>Estimativa Global:</b> €				

\* Não substitui a possível vistoria técnica a solicitar, aquando das ações de reabilitação, para efeitos de benefícios fiscais.



**FICHA DE CARATERIZAÇÃO ORU**

<b>Identificação do Imóvel</b>	Código de identificação na ORU	<b>0628</b>			
<b>Matriz:</b>					
<b>Localização:</b>	Travessa da Praça				
					
	<b>Legenda:</b> Planta de localização do imóvel na ORU-s/escala				
<b>Proprietário (s):</b>	Joaquim José Alexandre Casado				
<b>Data de Construção:</b>	1946 a 1960				
<b>Área do terreno:</b>	S/i				
<b>Área coberta:</b>	92,12 m <sup>2</sup>				
<b>Área descoberta:</b>	S/i				
<b>N.º de Pisos Total</b>	2				
Abaixo da cota de soleira	0				
Acima da cota de soleira	2				
<b>Utilização:</b>	Comércio e serviços				
<b>N.º de fogos:</b>	0				
<b>Revestimento exterior:</b>					
	<b>Legenda:</b> Fotografia do Imóvel				
<b>Tipo</b>	Reboco tradicional ou marmorite. Paredes de alvenaria, com placa.				
<b>Cor</b>	Branco				
<b>Cobertura</b>	Inclinada - revestida a telhas cerâmicas ou de betão				
<b>Vãos</b>	Alumínio				
<b>Anexos:</b>	Não				
<b>Estacionamento:</b>	Não				
<b>Acessibilidades:</b>	Não				
<b>Logradouro:</b>	Não				
<b>Muros:</b>	Não				
<b>Estado de Conservação*:</b>	1-Péssimo	2-Mau	3- Médio	4-Bom	5-Excelente
					X
<b>Processos:</b>	OP-214/2012: lic. obras n.º 153/2014; lic. utilização n.º 246/2016 e 247/2016				
<b>Intervenção:</b>	Sem necessidade de intervenção				

\* Não substitui a possível vistoria técnica a solicitar, aquando das ações de reabilitação, para efeitos de benefícios fiscais.







**FICHA DE CARATERIZAÇÃO ORU**

<b>Identificação do Imóvel</b>	Código de identificação na ORU	<b>0629</b>			
<b>Matriz:</b>					
<b>Localização:</b>	Rua dos Ferreiros, nº3A				
					
	<b>Legenda:</b> Planta de localização do imóvel na ORU-s/escala				
<b>Proprietário (s):</b>	João Francisco Calhandro				
<b>Data de Construção:</b>	1919 a 1945				
<b>Área do terreno:</b>	S/i				
<b>Área coberta:</b>	77,74 m <sup>2</sup>				
<b>Área descoberta:</b>	S/i				
<b>N.º de Pisos Total</b>	2				
Abaixo da cota de soleira	0				
Acima da cota de soleira	2				
<b>Utilização:</b>	Comércio e serviços (Alojamento local)				
<b>N.º de fogos:</b>	0				
<b>Revestimento exterior:</b>					
<b>Tipo</b>	Reboco tradicional ou marmorite. Paredes de alvenaria, com placa.				
<b>Cor</b>	Branco				
<b>Cobertura</b>	Inclinada - revestida a telhas cerâmicas ou de betão				
<b>Vãos</b>	Alumínio				
<b>Anexos:</b>	Não				
<b>Estacionamento:</b>	Não				
<b>Acessibilidades:</b>	Não				
<b>Logradouro:</b>	Não				
<b>Muros:</b>	Não				
<b>Estado de Conservação*:</b>	1-Péssimo	2-Mau	3- Médio	4-Bom	5-Excelente
				X	
<b>Processos:</b>	Capa branca: lic. obras n.º 292/1956 r lic. utilização n.º 279/1957 E-6/2001				
<b>Intervenção:</b>	Sem necessidade de intervenção				

**Legenda:** Fotografia do Imóvel

\* Não substitui a possível vistoria técnica a solicitar, aquando das ações de reabilitação, para efeitos de benefícios fiscais.

**FICHA DE CARATERIZAÇÃO ORU**

<b>Identificação do Imóvel</b>	Código de identificação na ORU	<b>0630</b>			
<b>Matriz:</b>					
<b>Localização:</b>	Rua dos Ferreiros, nº5/ 5B				
					
	<b>Legenda:</b> Planta de localização do imóvel na ORU-s/escala				
<b>Proprietário (s):</b>	Ana Marina Cassapo Pina Henriques/ Ana Patrícia Pina Henriques				
<b>Data de Construção:</b>	1946 a 1960				
<b>Área do terreno:</b>	S/i				
<b>Área coberta:</b>	41,40 m <sup>2</sup>				
<b>Área descoberta:</b>	S/i				
<b>N.º de Pisos Total</b>	2				
<b>Abaixo da cota de soleira</b>	0				
<b>Acima da cota de soleira</b>	2				
<b>Utilização:</b>	Habitação e comércio				
<b>N.º de fogos:</b>	1				
<b>Revestimento exterior:</b>					
	<b>Legenda:</b> Fotografia do Imóvel				
<b>Tipo</b>	Reboco tradicional ou marmorite. Paredes de alvenaria, com placa.				
<b>Cor</b>	Branco e azul				
<b>Cobertura</b>	Inclinada - revestida a telhas cerâmicas ou de betão				
<b>Vãos</b>	Madeira				
<b>Anexos:</b>	Não				
<b>Estacionamento:</b>	Não				
<b>Acessibilidades:</b>	Não				
<b>Logradouro:</b>	Não				
<b>Muros:</b>	Não				
<b>Estado de Conservação*:</b>	<b>1-Péssimo</b>	<b>2-Mau</b>	<b>3- Médio</b>	<b>4-Bom</b>	<b>5-Excelente</b>
		X			
<b>Processos:</b>	RD-1094/2013: lic. utilização n.º 215/2013; RD-1143/2013: lic. utilização n.º 214/2015				
<b>Intervenção:</b>	<b>Tipo de Intervenção:</b> Intervenção média <b>Estimativa Global: €</b>				

\* Não substitui a possível vistoria técnica a solicitar, aquando das ações de reabilitação, para efeitos de benefícios fiscais.





**FICHA DE CARATERIZAÇÃO ORU**

<b>Identificação do Imóvel</b>	Código de identificação na ORU	<b>0631</b>			
<b>Matriz:</b>					
<b>Localização:</b>	Rua dos Ferreiros, nº20				
					
	<b>Legenda:</b> Planta de localização do imóvel na ORU-s/escala				
<b>Proprietário (s):</b>	S/i				
<b>Data de Construção:</b>	1946 a 1960				
<b>Área do terreno:</b>	S/i				
<b>Área coberta:</b>	49,16 m <sup>2</sup>				
<b>Área descoberta:</b>	S/i				
<b>N.º de Pisos Total</b>	2				
Abaixo da cota de soleira	0				
Acima da cota de soleira	2				
<b>Utilização:</b>	Habitação				
<b>N.º de fogos:</b>	1				
<b>Revestimento exterior:</b>					
	<b>Legenda:</b> Fotografia do Imóvel				
<b>Tipo</b>	Reboco tradicional ou marmorite. Paredes de alvenaria, com placa.				
<b>Cor</b>	Branco				
<b>Cobertura</b>	Inclinada - revestida a telhas cerâmicas ou de betão				
<b>Vãos</b>	Madeira				
<b>Anexos:</b>	Não				
<b>Estacionamento:</b>	Não				
<b>Acessibilidades:</b>	Não				
<b>Logradouro:</b>	Não				
<b>Muros:</b>	Não				
<b>Estado de Conservação*:</b>	<b>1-Péssimo</b>	<b>2-Mau</b>	<b>3- Médio</b>	<b>4-Bom</b>	<b>5-Excelente</b>
		X			
<b>Processos:</b>	S/i				
<b>Intervenção:</b>	<b>Tipo de Intervenção:</b> Intervenção média				
	<b>Estimativa Global:</b> €				

\* Não substitui a possível vistoria técnica a solicitar, aquando das ações de reabilitação, para efeitos de benefícios fiscais.



**FICHA DE CARATERIZAÇÃO ORU**

<b>Identificação do Imóvel</b>	Código de identificação na ORU	<b>0632</b>			
<b>Matriz:</b>					
<b>Localização:</b>	Rua dos Ferreiros, nº7/ 7A/ 7B				
					
	<b>Legenda:</b> Planta de localização do imóvel na ORU-s/escala				
<b>Proprietário (s):</b>	S/i				
<b>Data de Construção:</b>	1961 a 1970				
<b>Área do terreno:</b>	S/i				
<b>Área coberta:</b>	144,98 m <sup>2</sup>				
<b>Área descoberta:</b>	S/i				
<b>N.º de Pisos Total</b>	2				
<b>Abaixo da cota de soleira</b>	0				
<b>Acima da cota de soleira</b>	2				
<b>Utilização:</b>	Habitação e comércio				
<b>N.º de fogos:</b>	2				
<b>Revestimento exterior:</b>	<b>Legenda:</b> Fotografia do Imóvel				
<b>Tipo</b>	Reboco tradicional ou marmorite. Paredes de alvenaria, com placa.				
<b>Cor</b>	Branco				
<b>Cobertura</b>	Inclinada - revestida a telhas cerâmicas ou de betão				
<b>Vãos</b>	Madeira e alumínio				
<b>Anexos:</b>	Não				
<b>Estacionamento:</b>	Não				
<b>Acessibilidades:</b>	Não				
<b>Logradouro:</b>	Não				
<b>Muros:</b>	Não				
<b>Estado de Conservação*:</b>	<b>1-Péssimo</b>	<b>2-Mau</b>	<b>3- Médio</b>	<b>4-Bom</b>	<b>5-Excelente</b>
			X		
<b>Processos:</b>	S/i				
<b>Intervenção:</b>	<b>Tipo de Intervenção:</b> Intervenção ligeira <b>Estimativa Global:</b> €				

\* Não substitui a possível vistoria técnica a solicitar, aquando das ações de reabilitação, para efeitos de benefícios fiscais.





**FICHA DE CARATERIZAÇÃO ORU**



<b>Identificação do Imóvel</b>	Código de identificação na ORU	<b>0633</b>			
<b>Matriz:</b>					
<b>Localização:</b>	Rua 5 de Outubro, nº28, nº28B				
					
	<b>Legenda:</b> Planta de localização do imóvel na ORU-s/escala				
<b>Proprietário (s):</b>	Bexiga e Silva, Lda				
<b>Data de Construção:</b>	1946 a 1960				
<b>Área do terreno:</b>	S/i				
<b>Área coberta:</b>	234,39 m <sup>2</sup>				
<b>Área descoberta:</b>	S/i				
<b>N.º de Pisos Total</b>	3				
Abaixo da cota de soleira	0				
Acima da cota de soleira	3				
<b>Utilização:</b>	Serviços (Alojamento local)				
<b>N.º de fogos:</b>	0				
<b>Revestimento exterior:</b>					
	<b>Legenda:</b> Fotografia do Imóvel				
<b>Tipo</b>	Reboco tradicional ou marmorite. Paredes de alvenaria, com placa.				
<b>Cor</b>	Branco				
<b>Cobertura</b>	Inclinada - revestida a telhas cerâmicas ou de betão				
<b>Vãos</b>	Alumínio				
<b>Anexos:</b>	Não				
<b>Estacionamento:</b>	Não – com garagem				
<b>Acessibilidades:</b>	Não				
<b>Logradouro:</b>	Não				
<b>Muros:</b>	Não				
<b>Estado de Conservação*:</b>	<b>1-Péssimo</b>	<b>2-Mau</b>	<b>3- Médio</b>	<b>4-Bom</b>	<b>5-Excelente</b>
				X	
<b>Processos:</b>	OP-122/2015 e ER/2015/11932				
<b>Intervenção:</b>	Sem necessidade de intervenção				

\* Não substitui a possível vistoria técnica a solicitar, aquando das ações de reabilitação, para efeitos de benefícios fiscais.





**FICHA DE CARATERIZAÇÃO ORU**

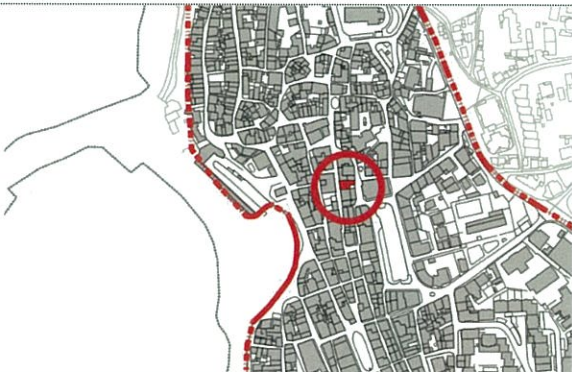

<b>Identificação do Imóvel</b>	Código de identificação na ORU	<b>0634</b>			
<b>Matriz:</b>					
<b>Localização:</b>	Rua 5 de Outubro, nº26				
					
	Legenda: Planta de localização do imóvel na ORU-s/escala				
<b>Proprietário (s):</b>	José Manuel Gregório do Carmo/ José Maria Pereira				
<b>Data de Construção:</b>	1946 a 1960				
<b>Área do terreno:</b>	S/i				
<b>Área coberta:</b>	92,06 m <sup>2</sup>				
<b>Área descoberta:</b>	S/i				
<b>N.º de Pisos Total</b>	2				
<b>Abaixo da cota de soleira</b>	0				
<b>Acima da cota de soleira</b>	2				
<b>Utilização:</b>	Habitação e comércio				
<b>N.º de fogos:</b>	2				
<b>Revestimento exterior:</b>					
	Legenda: Fotografia do Imóvel				
<b>Tipo</b>	Reboco tradicional ou marmorite. Paredes de alvenaria, com placa.				
<b>Cor</b>	Amarelo e cinzento				
<b>Cobertura</b>	Inclinada - revestida a telhas cerâmicas ou de betão				
<b>Vãos</b>	Madeira e alumínio				
<b>Anexos:</b>	Não				
<b>Estacionamento:</b>	Não				
<b>Acessibilidades:</b>	Sim				
<b>Logradouro:</b>	Não				
<b>Muros:</b>	Não				
<b>Estado de Conservação*:</b>	1-Péssimo	2-Mau	3- Médio	4-Bom	5-Excelente
		X			
<b>Processos:</b>	RD-1207/2016; Capa branca, lic. obras n.º 62/1948; Capa branca, lic. obras n.º 717/1957; Capa branca, lic. obras n.º 531/1957; OP-459/2008: lic. obras n.º 14/2017				
<b>Intervenção:</b>	<b>Tipo de Intervenção:</b> Intervenção média <b>Estimativa Global: €</b>				

\* Não substitui a possível vistoria técnica a solicitar, aquando das ações de reabilitação, para efeitos de benefícios fiscais.





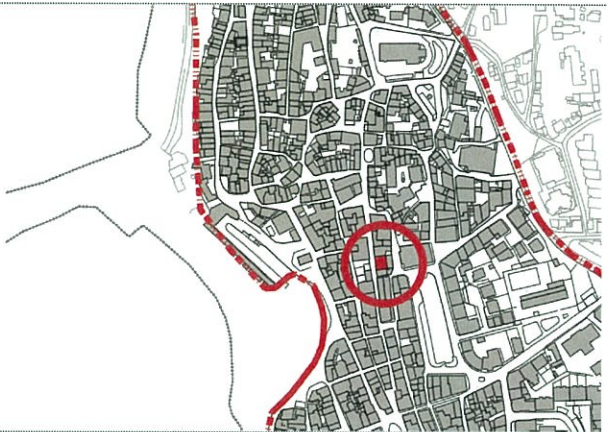
**FICHA DE CARATERIZAÇÃO ORU**

<b>Identificação do Imóvel</b>	Código de identificação na ORU	<b>0635</b>			
<b>Matriz:</b>					
<b>Localização:</b>	Rua 5 de Outubro, nº24A / 24B				
		<b>Legenda:</b> Planta de localização do imóvel na ORU-s/escala			
<b>Proprietário (s):</b>	Ana Maria Cassapo Pina Henriques				
<b>Data de Construção:</b>	1946 a 1960				
<b>Área do terreno:</b>	S/i				
<b>Área coberta:</b>	93,52 m <sup>2</sup>				
<b>Área descoberta:</b>	S/i				
<b>N.º de Pisos Total</b>	2				
<b>Abaixo da cota de soleira</b>	0				
<b>Acima da cota de soleira</b>	2				
<b>Utilização:</b>	Habitação				
<b>N.º de fogos:</b>	2				
<b>Revestimento exterior:</b>		<b>Legenda:</b> Fotografia do Imóvel			
<b>Tipo</b>	Reboco tradicional ou marmorite. Paredes de alvenaria, com placa.				
<b>Cor</b>	Branco				
<b>Cobertura</b>	Inclinada - revestida a telhas cerâmicas ou de betão				
<b>Vãos</b>	Madeira e alumínio				
<b>Anexos:</b>	Não				
<b>Estacionamento:</b>	Não				
<b>Acessibilidades:</b>	Não				
<b>Logradouro:</b>	Não				
<b>Muros:</b>	Não				
<b>Estado de Conservação*:</b>	<b>1-Péssimo</b>	<b>2-Mau</b>	<b>3- Médio</b>	<b>4-Bom</b>	<b>5-Excelente</b>
			X		
<b>Processos:</b>	RD-1094/2013: lic. utilização n.º 215/2013; RD-1143/2013: lic. utilização n.º 214/2013				
<b>Intervenção:</b>	<b>Tipo de Intervenção:</b> Intervenção ligeira <b>Estimativa Global:</b> €				

\* Não substitui a possível vistoria técnica a solicitar, aquando das ações de reabilitação, para efeitos de benefícios fiscais.



**FICHA DE CARATERIZAÇÃO ORU**


<b>Identificação do Imóvel</b>	Código de identificação na ORU	<b>0636</b>			
<b>Matriz:</b>					
<b>Localização:</b>	Rua 5 de Outubro				
					
	<b>Legenda:</b> Planta de localização do imóvel na ORU-s/escala				
<b>Proprietário (s):</b>	Joaquim José Alexandre Casado				
<b>Data de Construção:</b>	S/i				
<b>Área do terreno:</b>	S/i				
<b>Área coberta:</b>	135,58 m <sup>2</sup>				
<b>Área descoberta:</b>	S/i				
<b>N.º de Pisos Total</b>	2				
Abaixo da cota de soleira	0				
Acima da cota de soleira	2				
<b>Utilização:</b>	Alojamento local				
<b>N.º de fogos:</b>	0				
<b>Revestimento exterior:</b>					
<b>Tipo</b>	Reboco tradicional ou marmorite.				
<b>Cor</b>	Branco				
<b>Cobertura</b>	Mista – inclinada e em terraço				
<b>Vãos</b>	Alumínio				
<b>Anexos:</b>	Não				
<b>Estacionamento:</b>	Não				
<b>Acessibilidades:</b>	Não				
<b>Logradouro:</b>	Não				
<b>Muros:</b>	Não				
<b>Estado de Conservação*:</b>	1-Péssimo	2-Mau	3- Médio	4-Bom	5-Excelente X
<b>Processos:</b>	OP-214/2012: lic. obras n.º 153/2014 e lic. utilização n.º 246/2006 e 247/2016				
<b>Intervenção:</b>	<b>Tipo de Intervenção:</b> Sem necessidade de intervenção				

**Legenda:** Fotografia do Imóvel

\* Não substitui a possível vistoria técnica a solicitar, aquando das ações de reabilitação, para efeitos de benefícios fiscais.



**FICHA DE CARATERIZAÇÃO ORU**

<b>Identificação do Imóvel</b>	Código de identificação na ORU	<b>0637</b>			
<b>Matriz:</b>					
<b>Localização:</b>	Travessa dos Ferreiros, n.º2				
					
	<b>Legenda:</b> Planta de localização do imóvel na ORU-s/escala				
<b>Proprietário (s):</b>	M. J. Duarte, Lda				
<b>Data de Construção:</b>	1946 a 1960				
<b>Área do terreno:</b>	S/i				
<b>Área coberta:</b>	77,69 m <sup>2</sup>				
<b>Área descoberta:</b>	S/i				
<b>N.º de Pisos Total</b>	2				
Abaixo da cota de soleira	0				
Acima da cota de soleira	2				
<b>Utilização:</b>	Habitação e comércio				
<b>N.º de fogos:</b>	2				
<b>Revestimento exterior:</b>					
	<b>Legenda:</b> Fotografia do Imóvel				
<b>Tipo</b>	Reboco tradicional ou marmorite. Parede de alvenaria, com placa.				
<b>Cor</b>	Branco				
<b>Cobertura</b>	Inclinada – revestida a telhas cerâmicas ou de betão				
<b>Vãos</b>	Alumínio				
<b>Anexos:</b>	Não				
<b>Estacionamento:</b>	Não				
<b>Acessibilidades:</b>	Não				
<b>Logradouro:</b>	Não				
<b>Muros:</b>	Não				
<b>Estado de Conservação*:</b>	1-Péssimo	2-Mau	3- Médio	4-Bom	5-Excelente
			X		
<b>Processos:</b>	E-3/2009: lic. utilização n.º 411/2009				
<b>Intervenção:</b>	<b>Tipo de Intervenção:</b> Intervenção ligeira <b>Estimativa Global: €</b>				

\* Não substitui a possível vistoria técnica a solicitar, aquando das ações de reabilitação, para efeitos de benefícios fiscais.



**FICHA DE CARATERIZAÇÃO ORU**

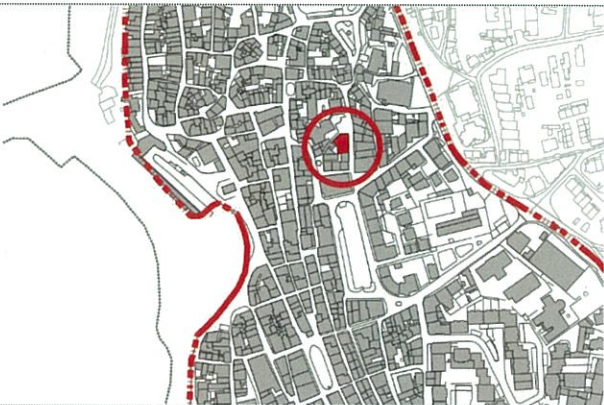
<b>Identificação do Imóvel</b>	Código de identificação na ORU	<b>0638</b>			
<b>Matriz:</b>					
<b>Localização:</b>	Travessa dos Ferreiros, n.º6, n.º6A				
					
	<b>Legenda:</b> Planta de localização do imóvel na ORU-s/escala				
<b>Proprietário (s):</b>	Procópio Fernandes Mano				
<b>Data de Construção:</b>	1946 a 1960				
<b>Área do terreno:</b>	S/i				
<b>Área coberta:</b>	136,44 m <sup>2</sup>				
<b>Área descoberta:</b>	S/i				
<b>N.º de Pisos Total</b>	2				
Abaixo da cota de soleira	0				
Acima da cota de soleira	2				
<b>Utilização:</b>	Habitação				
<b>N.º de fogos:</b>	2				
<b>Revestimento exterior:</b>					
	<b>Legenda:</b> Fotografia do Imóvel				
<b>Tipo</b>	Reboco tradicional ou marmorite. Paredes de alvenaria, com placa.				
<b>Cor</b>	Branco				
<b>Cobertura</b>	Inclinada – revestida a telhas cerâmicas ou de betão				
<b>Vãos</b>	Madeira				
<b>Anexos:</b>	Não				
<b>Estacionamento:</b>	Não				
<b>Acessibilidades:</b>	Sim				
<b>Logradouro:</b>	Não				
<b>Muros:</b>	Não				
<b>Estado de Conservação*:</b>	<b>1-Péssimo</b>	<b>2-Mau</b>	<b>3- Médio</b>	<b>4-Bom</b>	<b>5-Excelente</b>
			X		
<b>Processos:</b>	OP-747/1986: lic. obras n.º 2444/1986 e lic. utilização n.º 192/1990				
<b>Intervenção:</b>	<b>Tipo de Intervenção:</b> Intervenção ligeira <b>Estimativa Global:</b> €				

\* Não substitui a possível vistoria técnica a solicitar, aquando das ações de reabilitação, para efeitos de benefícios fiscais.





### FICHA DE CARATERIZAÇÃO ORU

<b>Identificação do Imóvel</b>	Código de identificação na ORU	<b>0639</b>			
<b>Matriz:</b>					
<b>Localização:</b>	Rua do Paço, nº9				
					
	<b>Legenda:</b> Planta de localização do imóvel na ORU-s/escala				
<b>Proprietário (s):</b>	Hortênsio Manuel Vistas André				
<b>Data de Construção:</b>	1991 a 1995				
<b>Área do terreno:</b>	S/i				
<b>Área coberta:</b>	239,70 m <sup>2</sup>				
<b>Área descoberta:</b>	S/i				
<b>N.º de Pisos Total</b>	3				
<b>Abaixo da cota de soleira</b>	0				
<b>Acima da cota de soleira</b>	3				
<b>Utilização:</b>	Habitação				
<b>N.º de fogos:</b>	5				
<b>Revestimento exterior:</b>					
<b>Tipo</b>	Reboco tradicional ou marmorite. Betão armado.				
<b>Cor</b>	Branco				
<b>Cobertura</b>	Inclinada – revestida a telhas cerâmicas ou de betão				
<b>Vãos</b>	Alumínio				
<b>Anexos:</b>	Não				
<b>Estacionamento:</b>	Não – com garagem				
<b>Acessibilidades:</b>	Não				
<b>Logradouro:</b>	Não				
<b>Muros:</b>	Não				
<b>Estado de Conservação*:</b>	<b>1-Péssimo</b>	<b>2-Mau</b>	<b>3- Médio</b>	<b>4-Bom</b>	<b>5-Excelente</b>
			X		
<b>Processos:</b>	OP-343/2002: lic. obras n.º 1390/2002 e lic. utilização n.º 406/2004 e 601/2004				
<b>Intervenção:</b>	<b>Tipo de Intervenção:</b> Intervenção ligeira				
	<b>Estimativa Global: €</b>				

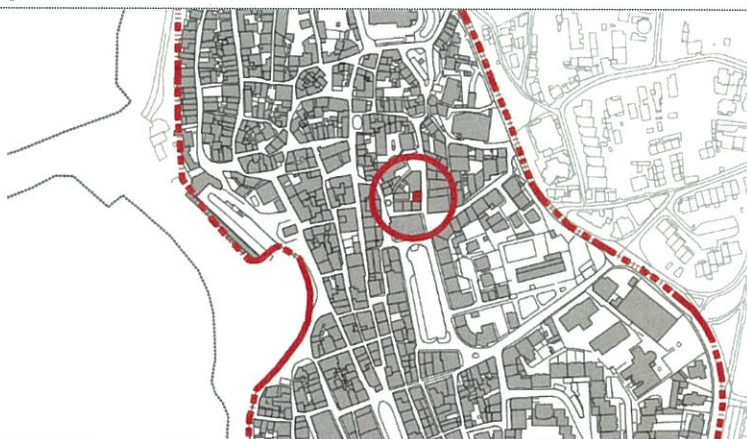


**Legenda:** Fotografia do Imóvel

\* Não substitui a possível vistoria técnica a solicitar, aquando das ações de reabilitação, para efeitos de benefícios fiscais.



**FICHA DE CARATERIZAÇÃO ORU**

<b>Identificação do Imóvel</b>	Código de identificação na ORU	<b>0640</b>			
<b>Matriz:</b>					
<b>Localização:</b>	Rua do Paço, nº7				
					
	Legenda: Planta de localização do imóvel na ORU-s/escala				
<b>Proprietário (s):</b>	Procópio Fernandes Mano				
<b>Data de Construção:</b>	1961 a 1970				
<b>Área do terreno:</b>	S/i				
<b>Área coberta:</b>	71,21 m <sup>2</sup>				
<b>Área descoberta:</b>	S/i				
<b>N.º de Pisos Total</b>	2				
Abaixo da cota de soleira	0				
Acima da cota de soleira	2				
<b>Utilização:</b>	Habitação				
<b>N.º de fogos:</b>	1				
<b>Revestimento exterior:</b>					
	Legenda: Fotografia do Imóvel				
<b>Tipo</b>	Reboco tradicional ou marmorite. Betão armado.				
<b>Cor</b>	Branco				
<b>Cobertura</b>	Inclinada – revestida a telhas cerâmicas ou de betão				
<b>Vãos</b>	Madeira e alumínio				
<b>Anexos:</b>	Não				
<b>Estacionamento:</b>	Não				
<b>Acessibilidades:</b>	Não				
<b>Logradouro:</b>	Não				
<b>Muros:</b>	Não				
<b>Estado de Conservação*:</b>	<b>1-Péssimo</b>	<b>2-Mau</b>	<b>3- Médio</b>	<b>4-Bom</b>	<b>5-Excelente</b>
			X		
<b>Processos:</b>	OP-1534/1963: lic. obras n.º 246/1963 e lic. utilização n.º 2150/1963				
<b>Intervenção:</b>	<b>Tipo de Intervenção:</b> Intervenção ligeira <b>Estimativa Global: €</b>				

\* Não substitui a possível vistoria técnica a solicitar, aquando das ações de reabilitação, para efeitos de benefícios fiscais.







**FICHA DE CARATERIZAÇÃO ORU**

<b>Identificação do Imóvel</b>	Código de identificação na ORU	<b>0641</b>			
<b>Matriz:</b>					
<b>Localização:</b>	Travessa do Mercado				
					
	<b>Legenda:</b> Planta de localização do imóvel na ORU-s/escala				
<b>Proprietário (s):</b>	Maria Manuela Jacinto Faustino Augusto				
<b>Data de Construção:</b>	1961 a 1970				
<b>Área do terreno:</b>	S/i				
<b>Área coberta:</b>	68,52 m <sup>2</sup>				
<b>Área descoberta:</b>	S/i				
<b>N.º de Pisos Total</b>	2				
Abaixo da cota de soleira	0				
Acima da cota de soleira	2				
<b>Utilização:</b>	Habitação e serviços				
<b>N.º de fogos:</b>	0				
<b>Revestimento exterior:</b>					
	<b>Legenda:</b> Fotografia do Imóvel				
<b>Tipo</b>	Reboco tradicional ou marmorite.				
<b>Cor</b>	Branco				
<b>Cobertura</b>	Inclinada – revestida a telhas cerâmicas ou de betão				
<b>Vãos</b>	Alumínio				
<b>Anexos:</b>	Não				
<b>Estacionamento:</b>	Não				
<b>Acessibilidades:</b>	Não				
<b>Logradouro:</b>	Não				
<b>Muros:</b>	Não				
<b>Estado de Conservação*:</b>	1-Péssimo	2-Mau	3- Médio	4-Bom	5-Excelente
		X			
<b>Processos:</b>	RD-801/2016: lic. utilização n.º 298/2016				
<b>Intervenção:</b>	<b>Tipo de Intervenção:</b> Intervenção média <b>Estimativa Global:</b> €				

\* Não substitui a possível vistoria técnica a solicitar, aquando das ações de reabilitação, para efeitos de benefícios fiscais.



### FICHA DE CARATERIZAÇÃO ORU

<b>Identificação do Imóvel</b>	Código de identificação na ORU	<b>0642</b>			
<b>Matriz:</b>					
<b>Localização:</b>	Travessa do Mercado, nº2A				
					
	<b>Legenda:</b> Planta de localização do imóvel na ORU-s/escala				
<b>Proprietário (s):</b>	Rui Manuel				
<b>Data de Construção:</b>	S/i				
<b>Área do terreno:</b>	S/i				
<b>Área coberta:</b>	74,15 m <sup>2</sup>				
<b>Área descoberta:</b>	S/i				
<b>N.º de Pisos Total</b>	2				
Abaixo da cota de soleira	0				
Acima da cota de soleira	2				
<b>Utilização:</b>	Habitação e comércio				
<b>N.º de fogos:</b>	1				
<b>Revestimento exterior:</b>					
	<b>Legenda:</b> Fotografia do Imóvel				
<b>Tipo</b>	Reboco tradicional ou marmorite.				
<b>Cor</b>	Branco				
<b>Cobertura</b>	Inclinada – revestida a telhas cerâmicas ou de betão				
<b>Vãos</b>	Alumínio				
<b>Anexos:</b>	Não				
<b>Estacionamento:</b>	Não				
<b>Acessibilidades:</b>	Não				
<b>Logradouro:</b>	Não				
<b>Muros:</b>	Não				
<b>Estado de Conservação*:</b>	1-Péssimo	2-Mau	3- Médio	4-Bom	5-Excelente
			X		
<b>Processos:</b>	OP-327/1990: lic. obras nº 799/1991 e lic. utilização n.º 575/1992				
<b>Intervenção:</b>	<b>Tipo de Intervenção:</b> Intervenção ligeira <b>Estimativa Global: €</b>				





\* Não substitui a possível vistoria técnica a solicitar, aquando das ações de reabilitação, para efeitos de benefícios fiscais.



**FICHA DE CARATERIZAÇÃO ORU**

<b>Identificação do Imóvel</b>	Código de identificação na ORU	<b>0643</b>			
<b>Matriz:</b>					
<b>Localização:</b>	Travessa dos Ferreiros, nº8				
					
	<b>Legenda:</b> Planta de localização do imóvel na ORU-s/escala				
<b>Proprietário (s):</b>	S/i				
<b>Data de Construção:</b>	1919 a 1945				
<b>Área do terreno:</b>	S/i				
<b>Área coberta:</b>	111,21 m <sup>2</sup>				
<b>Área descoberta:</b>	S/i				
<b>N.º de Pisos Total</b>	2				
<b>Abaixo da cota de soleira</b>	0				
<b>Acima da cota de soleira</b>	2				
<b>Utilização:</b>	Habitação				
<b>N.º de fogos:</b>	2				
<b>Revestimento exterior:</b>					
	<b>Legenda:</b> Fotografia do Imóvel				
<b>Tipo</b>	Reboco tradicional ou marmorite. Paredes de alvenaria, com placa.				
<b>Cor</b>	Branco				
<b>Cobertura</b>	Inclinada – revestida a telhas cerâmicas ou de betão				
<b>Vãos</b>	Madeira e alumínio				
<b>Anexos:</b>	Não				
<b>Estacionamento:</b>	Não				
<b>Acessibilidades:</b>	Sim				
<b>Logradouro:</b>	Não				
<b>Muros:</b>	Não				
<b>Estado de Conservação*:</b>	1-Péssimo	2-Mau	3- Médio	4-Bom	5-Excelente
			X		
<b>Processos:</b>	S/i				
<b>Intervenção:</b>	<b>Tipo de Intervenção:</b> Intervenção ligeira <b>Estimativa Global:</b> €				

\* Não substitui a possível vistoria técnica a solicitar, aquando das ações de reabilitação, para efeitos de benefícios fiscais.





**FICHA DE CARATERIZAÇÃO ORU**

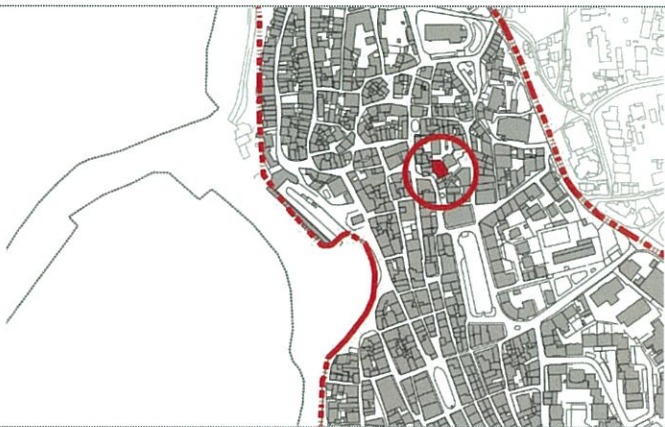

<b>Identificação do Imóvel</b>	Código de identificação na ORU	<b>0644</b>			
<b>Matriz:</b>					
<b>Localização:</b>	Rua dos Ferreiros, nº 10				
					
	<b>Legenda:</b> Planta de localização do imóvel na ORU-s/escala				
<b>Proprietário (s):</b>	S/i				
<b>Data de Construção:</b>	1946 a 1960				
<b>Área do terreno:</b>	S/i				
<b>Área coberta:</b>	33,76 m <sup>2</sup>				
<b>Área descoberta:</b>	S/i				
<b>N.º de Pisos Total</b>	2				
Abaixo da cota de soleira	0				
Acima da cota de soleira	2				
<b>Utilização:</b>	Habitação				
<b>N.º de fogos:</b>	1				
					
<b>Revestimento exterior:</b>	<b>Legenda:</b> Fotografia do Imóvel				
<b>Tipo</b>	Reboco tradicional ou marmorite.				
<b>Cor</b>	Branco				
<b>Cobertura</b>	Misto – inclinada e em terraço				
<b>Vãos</b>	Madeira				
<b>Anexos:</b>	Não				
<b>Estacionamento:</b>	Não				
<b>Acessibilidades:</b>	Não				
<b>Logradouro:</b>	Não				
<b>Muros:</b>	Não				
<b>Estado de Conservação*:</b>	1-Péssimo	2-Mau	3- Médio	4-Bom	5-Excelente
		X			
<b>Processos:</b>	S/i				
<b>Intervenção:</b>	<b>Tipo de Intervenção:</b> Intervenção média <b>Estimativa Global:</b> €				

\* Não substitui a possível vistoria técnica a solicitar, aquando das ações de reabilitação, para efeitos de benefícios fiscais.





**FICHA DE CARATERIZAÇÃO ORU**

<b>Identificação do Imóvel</b>	Código de identificação na ORU	<b>0645</b>			
<b>Matriz:</b>					
<b>Localização:</b>	Rua dos Ferreiros, nº12				
		<b>Legenda:</b> Planta de localização do imóvel na ORU-s/escala			
<b>Proprietário (s):</b>	Irmandade da Santa Casa de Misericórdia da Vila da Ericeira				
<b>Data de Construção:</b>	1991 a 1995				
<b>Área do terreno:</b>	S/i				
<b>Área coberta:</b>	226,84 m <sup>2</sup>				
<b>Área descoberta:</b>	S/i				
<b>N.º de Pisos Total</b>	3				
Abaixo da cota de soleira	0				
Acima da cota de soleira	3				
<b>Utilização:</b>	Habitação				
<b>N.º de fogos:</b>	1				
<b>Revestimento exterior:</b>					
	<b>Legenda:</b> Fotografia do Imóvel				
<b>Tipo</b>	Reboco tradicional ou marmorite. Betão armado.				
<b>Cor</b>	Branco				
<b>Cobertura</b>	Inclinada – revestida a telhas cerâmicas ou de betão				
<b>Vãos</b>	Alumínio				
<b>Anexos:</b>	Não				
<b>Estacionamento:</b>	Sim				
<b>Acessibilidades:</b>	Não				
<b>Logradouro:</b>	Não				
<b>Muros:</b>	Não				
<b>Estado de Conservação*:</b>	1-Péssimo	2-Mau	3- Médio	4-Bom	5-Excelente
			X		
<b>Processos:</b>	OP-835/1987: lic. obras n.º 336/1990 e lic. utilização n.º 497/1992				
<b>Intervenção:</b>	<b>Tipo de Intervenção:</b> Intervenção ligeira <b>Estimativa Global:</b> €				

\* Não substitui a possível vistoria técnica a solicitar, aquando das ações de reabilitação, para efeitos de benefícios fiscais.





**FICHA DE CARATERIZAÇÃO ORU**

<b>Identificação do Imóvel</b>	Código de identificação na ORU	<b>0646</b>			
<b>Matriz:</b>					
<b>Localização:</b>	Rua dos Ferreiros, nº16				
					
	<b>Legenda:</b> Planta de localização do imóvel na ORU-s/escala				
<b>Proprietário (s):</b>	Francisco Eurico Franco Aberto/ Maria Argentina Bernardo Franco Almeida				
<b>Data de Construção:</b>	1946 a 1960				
<b>Área do terreno:</b>	S/i				
<b>Área coberta:</b>	30,03 m <sup>2</sup>				
<b>Área descoberta:</b>	S/i				
<b>N.º de Pisos Total</b>	2				
Abaixo da cota de soleira	0				
Acima da cota de soleira	2				
<b>Utilização:</b>	Habitação				
<b>N.º de fogos:</b>	1				
					
	<b>Legenda:</b> Fotografia do Imóvel				
<b>Revestimento exterior:</b>					
<b>Tipo</b>	Reboco tradicional ou marmorite. Paredes de alvenaria, com placa.				
<b>Cor</b>	Branco e azul				
<b>Cobertura</b>	Inclinada – revestida a telhas cerâmicas ou de betão				
<b>Vãos</b>	Alumínio				
<b>Anexos:</b>	Não				
<b>Estacionamento:</b>	Não				
<b>Acessibilidades:</b>	Não				
<b>Logradouro:</b>	Não				
<b>Muros:</b>	Não				
<b>Estado de Conservação*:</b>	<b>1-Péssimo</b>	<b>2-Mau</b>	<b>3- Médio</b>	<b>4-Bom</b>	<b>5-Excelente</b>
				X	
<b>Processos:</b>	RO-219/1983 e RO-242/1984: lic. obras n.º 2047/1984				
<b>Intervenção:</b>	Sem necessidade de intervenção				

\* Não substitui a possível vistoria técnica a solicitar, aquando das ações de reabilitação, para efeitos de benefícios fiscais.



**FICHA DE CARATERIZAÇÃO ORU**

<b>Identificação do Imóvel</b>	Código de identificação na ORU	<b>0647</b>			
<b>Matriz:</b>					
<b>Localização:</b>	Rua dos Ferreiros, nº14/ Rua 5 de Outubro, nº6				
					
	<b>Legenda:</b> Planta de localização do imóvel na ORU-s/escala				
<b>Proprietário (s):</b>	S/i				
<b>Data de Construção:</b>	1919 a 1945				
<b>Área do terreno:</b>	S/i				
<b>Área coberta:</b>	68,89 m <sup>2</sup>				
<b>Área descoberta:</b>	S/i				
<b>N.º de Pisos Total</b>	2				
Abaixo da cota de soleira	0				
Acima da cota de soleira	2				
<b>Utilização:</b>	Habitação				
<b>N.º de fogos:</b>	1				
<b>Revestimento exterior:</b>					
<b>Tipo</b>	Reboco tradicional ou marmorite. Paredes de alvenaria, com placa.				
<b>Cor</b>	Branco				
<b>Cobertura</b>	Inclinada – revestida a telhas cerâmicas ou de betão				
<b>Vãos</b>	Madeira				
<b>Anexos:</b>	Não				
<b>Estacionamento:</b>	Não				
<b>Acessibilidades:</b>	Não				
<b>Logradouro:</b>	Sim				
<b>Muros:</b>	Sim				
<b>Estado de Conservação*:</b>	<b>1-Péssimo</b>	<b>2-Mau</b>	<b>3- Médio</b>	<b>4-Bom</b>	<b>5-Excelente</b>
			X		
<b>Processos:</b>	S/i				
<b>Intervenção:</b>	<b>Tipo de Intervenção:</b> Intervenção ligeira <b>Estimativa Global: €</b>				

**Legenda:** Fotografia do Imóvel

\* Não substitui a possível vistoria técnica a solicitar, aquando das ações de reabilitação, para efeitos de benefícios fiscais.





**FICHA DE CARATERIZAÇÃO ORU**

<b>Identificação do Imóvel</b>	Código de identificação na ORU	<b>0648</b>			
<b>Matriz:</b>					
<b>Localização:</b>	Rua 5 de Outubro, n.º9				
					
	<b>Legenda:</b> Planta de localização do imóvel na ORU-s/escala				
<b>Proprietário (s):</b>	António Sebastião Franco Pereira/ Maria de Lurdes Frazão Crava				
<b>Data de Construção:</b>	1946 a 1960				
<b>Área do terreno:</b>	S/i				
<b>Área coberta:</b>	42,84 m <sup>2</sup>				
<b>Área descoberta:</b>	S/i				
<b>N.º de Pisos Total</b>	3				
Abaixo da cota de soleira	0				
Acima da cota de soleira	3				
<b>Utilização:</b>	Habitação				
<b>N.º de fogos:</b>	1				
					
	<b>Legenda:</b> Fotografia do Imóvel				
<b>Revestimento exterior:</b>					
<b>Tipo</b>	Reboco tradicional ou marmorite. Paredes de alvenaria, com placa.				
<b>Cor</b>	Branco				
<b>Cobertura</b>	Inclinada – revestida a telhas cerâmicas ou de betão				
<b>Vãos</b>	Alumínio				
<b>Anexos:</b>	Não				
<b>Estacionamento:</b>	Não				
<b>Acessibilidades:</b>	Não				
<b>Logradouro:</b>	Não				
<b>Muros:</b>	Não				
<b>Estado de Conservação*:</b>	1-Péssimo	2-Mau	3- Médio	4-Bom	5-Excelente
			X		
<b>Processos:</b>	RO-130/1985 e RD-866/2009				
<b>Intervenção:</b>	<b>Tipo de Intervenção:</b> Intervenção ligeira				
	<b>Estimativa Global:</b> €				

\* Não substitui a possível vistoria técnica a solicitar, aquando das ações de reabilitação, para efeitos de benefícios fiscais.



### FICHA DE CARATERIZAÇÃO ORU



<b>Identificação do Imóvel</b>	Código de identificação na ORU	<b>0649</b>			
<b>Matriz:</b>					
<b>Localização:</b>					
	<b>Legenda:</b> Planta de localização do imóvel na ORU-s/escala				
<b>Proprietário (s):</b>	S/i				
<b>Data de Construção:</b>	1946 a 1960				
<b>Área do terreno:</b>	S/i				
<b>Área coberta:</b>	55,21 m <sup>2</sup>				
<b>Área descoberta:</b>	S/i				
<b>N.º de Pisos Total</b>	2				
Abaixo da cota de soleira	0				
Acima da cota de soleira	2				
<b>Utilização:</b>	Alojamento local				
<b>N.º de fogos:</b>	0				
<b>Revestimento exterior:</b>	<b>Legenda:</b> Fotografia do Imóvel				
<b>Tipo</b>	Reboco tradicional ou marmorite. Paredes de alvenaria, com placa.				
<b>Cor</b>	Branco e azul				
<b>Cobertura</b>	Inclinada – revestida a telhas cerâmicas ou de betão				
<b>Vãos</b>	Madeira e alumínio				
<b>Anexos:</b>	Não				
<b>Estacionamento:</b>	Não				
<b>Acessibilidades:</b>	Não				
<b>Logradouro:</b>	Não				
<b>Muros:</b>	Não				
<b>Estado de Conservação*:</b>	1-Péssimo	2-Mau	3- Médio X	4-Bom	5-Excelente
<b>Processos:</b>	S/i				
<b>Intervenção:</b>	<b>Tipo de Intervenção:</b> Intervenção ligeira <b>Estimativa Global: €</b>				

\* Não substitui a possível vistoria técnica a solicitar, aquando das ações de reabilitação, para efeitos de benefícios fiscais.





### FICHA DE CARATERIZAÇÃO ORU

<b>Identificação do Imóvel</b>	Código de identificação na ORU	0650			
<b>Matriz:</b>					
<b>Localização:</b>	Rua 5 de Outubro, nº 32				
					
	Legenda: Planta de localização do imóvel na ORU-s/escala				
<b>Proprietário (s):</b>	S/i				
<b>Data de Construção:</b>	1946 a 1960				
<b>Área do terreno:</b>	S/i				
<b>Área coberta:</b>	45,54 m <sup>2</sup>				
<b>Área descoberta:</b>	S/i				
<b>N.º de Pisos Total</b>	2				
Abaixo da cota de soleira	0				
Acima da cota de soleira	2				
<b>Utilização:</b>	Habitação				
<b>N.º de fogos:</b>	1				
					
	Legenda: Fotografia do Imóvel				
<b>Revestimento exterior:</b>					
<b>Tipo</b>	Reboco tradicional ou marmorite. Paredes de alvenaria, com placa.				
<b>Cor</b>	Branco e azul				
<b>Cobertura</b>	Inclinada – revestida a telhas cerâmicas ou de betão				
<b>Vãos</b>	Madeira e alumínio				
<b>Anexos:</b>	Não				
<b>Estacionamento:</b>	Não				
<b>Acessibilidades:</b>	Não				
<b>Logradouro:</b>	Sim				
<b>Muros:</b>	Sim				
<b>Estado de Conservação*:</b>	1-Péssimo	2-Mau	3- Médio	4-Bom	5-Excelente
			X		
<b>Processos:</b>	RO-12/2016 e ER/2015/12938. Em construção				
<b>Intervenção:</b>	<b>Tipo de Intervenção:</b> Intervenção ligeira <b>Estimativa Global:</b> €				

\* Não substitui a possível vistoria técnica a solicitar, aquando das ações de reabilitação, para efeitos de benefícios fiscais.





**FICHA DE CARATERIZAÇÃO ORU**

<b>Identificação do Imóvel</b>	Código de identificação na ORU	<b>0651</b>			
<b>Matriz:</b>					
<b>Localização:</b>	Rua 5 de Outubro, nº34				
					
	Legenda: Planta de localização do imóvel na ORU-s/escala				
<b>Proprietário (s):</b>	S/i				
<b>Data de Construção:</b>	1946 a 1960				
<b>Área do terreno:</b>	S/i				
<b>Área coberta:</b>	35,11 m <sup>2</sup>				
<b>Área descoberta:</b>	S/i				
<b>N.º de Pisos Total</b>	2				
Abaixo da cota de soleira	0				
Acima da cota de soleira	2				
<b>Utilização:</b>	Habitação				
<b>N.º de fogos:</b>	1				
					
	Legenda: Fotografia do Imóvel				
<b>Revestimento exterior:</b>					
<b>Tipo</b>	Reboco tradicional ou marmorite. Placa de alvenaria, com placa.				
<b>Cor</b>	Branco e azul				
<b>Cobertura</b>	Inclinada – revestida a telhas cerâmicas ou de betão				
<b>Vãos</b>	Madeira e alumínio				
<b>Anexos:</b>	Não				
<b>Estacionamento:</b>	Não				
<b>Acessibilidades:</b>	Não				
<b>Logradouro:</b>	Sim				
<b>Muros:</b>	Sim				
<b>Estado de Conservação*:</b>	<b>1-Péssimo</b>	<b>2-Mau</b>	<b>3- Médio</b>	<b>4-Bom</b>	<b>5-Excelente</b>
				X	
<b>Processos:</b>	S/i				
<b>Intervenção:</b>	Sem necessidade de intervenção				

\* Não substitui a possível vistoria técnica a solicitar, aquando das ações de reabilitação, para efeitos de benefícios fiscais.

**FICHA DE CARATERIZAÇÃO ORU**

<b>Identificação do Imóvel</b>	Código de identificação na ORU	0652			
<b>Matriz:</b>					
<b>Localização:</b>	Rua 5 de Outubro, nº36/ Largo do Pelourinho, nº10				
					
	<b>Legenda:</b> Planta de localização do imóvel na ORU-s/escala				
<b>Proprietário (s):</b>	S/i				
<b>Data de Construção:</b>	1919 a 1945				
<b>Área do terreno:</b>	S/i				
<b>Área coberta:</b>	65,70 m <sup>2</sup>				
<b>Área descoberta:</b>	S/i				
<b>N.º de Pisos Total</b>	3				
<b>Abaixo da cota de soleira</b>	0				
<b>Acima da cota de soleira</b>	3				
<b>Utilização:</b>	Habitação				
<b>N.º de fogos:</b>	2				
<b>Revestimento exterior:</b>					
<b>Tipo</b>	Reboco tradicional ou marmorite. Paredes de alvenaria, com placa.				
<b>Cor</b>	Branco e azul				
<b>Cobertura</b>	Inclinada – revestida a telhas cerâmicas ou de betão				
<b>Vãos</b>	Alumínio				
<b>Anexos:</b>	Não				
<b>Estacionamento:</b>	Não				
<b>Acessibilidades:</b>	Não				
<b>Logradouro:</b>	Não				
<b>Muros:</b>	Não				
<b>Estado de Conservação*:</b>	1-Péssimo	2-Mau	3- Médio	4-Bom	5-Excelente
					X
<b>Processos:</b>	S/i				
<b>Intervenção:</b>	Sem necessidade de intervenção				

**Legenda:** Fotografia do Imóvel

\* Não substitui a possível vistoria técnica a solicitar, aquando das ações de reabilitação, para efeitos de benefícios fiscais.



### FICHA DE CARATERIZAÇÃO ORU

<b>Identificação do Imóvel</b>	Código de identificação na ORU	<b>0653</b>			
<b>Matriz:</b>					
<b>Localização:</b>	Largo do Pelourinho, nº6/ 8/ 9				
					
	Legenda: Planta de localização do imóvel na ORU-s/escala				
<b>Proprietário (s):</b>	S/i				
<b>Data de Construção:</b>	1919 a 1945				
<b>Área do terreno:</b>	S/i				
<b>Área coberta:</b>	127,62 m <sup>2</sup>				
<b>Área descoberta:</b>	S/i				
<b>N.º de Pisos Total</b>	2				
Abaixo da cota de soleira	0				
Acima da cota de soleira	2				
<b>Utilização:</b>	Habitação				
<b>N.º de fogos:</b>	2				
<b>Revestimento exterior:</b>					
	Legenda: Fotografia do Imóvel				
<b>Tipo</b>	Reboco tradicional ou marmorite. Paredes de alvenaria, com placa.				
<b>Cor</b>	Branco e amarelo				
<b>Cobertura</b>	Inclinada – revestida a telhas cerâmicas ou de betão				
<b>Vãos</b>	Madeira e alumínio				
<b>Anexos:</b>	Não				
<b>Estacionamento:</b>	Não				
<b>Acessibilidades:</b>	Não				
<b>Logradouro:</b>	Não				
<b>Muros:</b>	Não				
<b>Estado de Conservação*:</b>	1-Péssimo	2-Mau	3- Médio	4-Bom	5-Excelente
			X		
<b>Processos:</b>	S/i				
<b>Intervenção:</b>	<b>Tipo de Intervenção:</b> Intervenção ligeira <b>Estimativa Global:</b> €				

\* Não substitui a possível vistoria técnica a solicitar, aquando das ações de reabilitação, para efeitos de benefícios fiscais.



**FICHA DE CARATERIZAÇÃO ORU**


<b>Identificação do Imóvel</b>	Código de identificação na ORU	<b>0654</b>			
<b>Matriz:</b>					
<b>Localização:</b>	Travessa do Pelourinho, nº11				
					
	<b>Legenda:</b> Planta de localização do imóvel na ORU-s/escala				
<b>Proprietário (s):</b>	S/i				
<b>Data de Construção:</b>	1919 a 1945				
<b>Área do terreno:</b>	S/i				
<b>Área coberta:</b>	40,37 m <sup>2</sup>				
<b>Área descoberta:</b>	S/i				
<b>N.º de Pisos Total</b>	2				
Abaixo da cota de soleira	0				
Acima da cota de soleira	2				
<b>Utilização:</b>	Habitação				
<b>N.º de fogos:</b>	1				
					
	<b>Legenda:</b> Fotografia do Imóvel				
<b>Revestimento exterior:</b>					
<b>Tipo</b>	Reboco tradicional ou marmorite. Paredes de alvenaria, com placa.				
<b>Cor</b>	Branco e azul				
<b>Cobertura</b>	Inclinada – revestida a telhas cerâmicas ou de betão				
<b>Vãos</b>	Alumínio				
<b>Anexos:</b>	Não				
<b>Estacionamento:</b>	Não				
<b>Acessibilidades:</b>	Não				
<b>Logradouro:</b>	Não				
<b>Muros:</b>	Não				
<b>Estado de Conservação*:</b>	<b>1-Péssimo</b>	<b>2-Mau</b>	<b>3- Médio</b>	<b>4-Bom</b>	<b>5-Excelente</b>
			X		
<b>Processos:</b>	RO-12/2016 e ER/2015/12938. Em construção				
<b>Intervenção:</b>	<b>Tipo de Intervenção:</b> Intervenção ligeira <b>Estimativa Global: €</b>				

\* Não substitui a possível vistoria técnica a solicitar, aquando das ações de reabilitação, para efeitos de benefícios fiscais.





### FICHA DE CARATERIZAÇÃO ORU

<b>Identificação do Imóvel</b>	Código de identificação na ORU	<b>0655</b>			
<b>Matriz:</b>					
<b>Localização:</b>	Travessa dos Pelourinho				
					
	Legenda: Planta de localização do imóvel na ORU-s/escala				
<b>Proprietário (s):</b>	Sara de Haan				
<b>Data de Construção:</b>	1946 a 1960				
<b>Área do terreno:</b>	S/i				
<b>Área coberta:</b>	77,17 m <sup>2</sup>				
<b>Área descoberta:</b>	S/i				
<b>N.º de Pisos Total</b>	1				
Abaixo da cota de soleira	0				
Acima da cota de soleira	1				
<b>Utilização:</b>	Garagem				
<b>N.º de fogos:</b>	0				
<b>Revestimento exterior:</b>					
<b>Tipo</b>	Reboco tradicional ou marmorite.				
<b>Cor</b>	Branco e azul				
<b>Cobertura</b>	Inclinada – revestida a telhas cerâmicas ou de betão				
<b>Vãos</b>	Alumínio				
<b>Anexos:</b>	Não				
<b>Estacionamento:</b>	Não				
<b>Acessibilidades:</b>	Não				
<b>Logradouro:</b>	Não				
<b>Muros:</b>	Não				
<b>Estado de Conservação*:</b>	1-Péssimo	2-Mau	3- Médio	4-Bom	5-Excelente
			X		
<b>Processos:</b>	OP-334/2016				
<b>Intervenção:</b>	<b>Tipo de Intervenção:</b> Intervenção ligeira <b>Estimativa Global:</b> €				



Legenda: Fotografia do Imóvel

\* Não substituí a possível vistoria técnica a solicitar, aquando das ações de reabilitação, para efeitos de benefícios fiscais.

### FICHA DE CARATERIZAÇÃO ORU


<b>Identificação do Imóvel</b>	Código de identificação na ORU	<b>0656</b>			
<b>Matriz:</b>					
<b>Localização:</b>	Travessa dos Pelourinho, nº7				
					
	Legenda: Planta de localização do imóvel na ORU-s/escala				
<b>Proprietário (s):</b>	Gertrudes Maria Casado Costa				
<b>Data de Construção:</b>	1919 a 1945				
<b>Área do terreno:</b>	S/i				
<b>Área coberta:</b>	35,43 m <sup>2</sup>				
<b>Área descoberta:</b>	S/i				
<b>N.º de Pisos Total</b>	3				
Abaixo da cota de soleira	0				
Acima da cota de soleira	3				
<b>Utilização:</b>	Habitação				
<b>N.º de fogos:</b>	1				
					
	Legenda: Fotografia do Imóvel				
<b>Revestimento exterior:</b>					
<b>Tipo</b>	Reboco tradicional ou marmorite. Paredes de alvenaria, com placa.				
<b>Cor</b>	Branco				
<b>Cobertura</b>	Inclinada – revestida a telhas cerâmicas ou de betão				
<b>Vãos</b>	Madeira e alumínio				
<b>Anexos:</b>	Não				
<b>Estacionamento:</b>	Não				
<b>Acessibilidades:</b>	Não				
<b>Logradouro:</b>	Não				
<b>Muros:</b>	Não				
<b>Estado de Conservação*:</b>	1-Péssimo	2-Mau	3- Médio	4-Bom	5-Excelente
			X		
<b>Processos:</b>	VO-68/2005				
<b>Intervenção:</b>	<b>Tipo de Intervenção:</b> Intervenção ligeira <b>Estimativa Global:</b> €				

\* Não substitui a possível vistoria técnica a solicitar, aquando das ações de reabilitação, para efeitos de benefícios fiscais.





**FICHA DE CARATERIZAÇÃO ORU**

<b>Identificação do Imóvel</b>	Código de identificação na ORU	0657			
<b>Matriz:</b>					
<b>Localização:</b>	Travessa dos Pelourinho, nº5				
					<p>Legenda: Planta de localização do imóvel na ORU-s/escala</p>
<b>Proprietário (s):</b>	S/i				
<b>Data de Construção:</b>	1946 a 1960				
<b>Área do terreno:</b>	S/i				
<b>Área coberta:</b>	44,98 m <sup>2</sup>				
<b>Área descoberta:</b>	S/i				
<b>N.º de Pisos Total</b>	2				
Abaixo da cota de soleira	0				
Acima da cota de soleira	2				
<b>Utilização:</b>	Habitação				
<b>N.º de fogos:</b>	1				
<b>Revestimento exterior:</b>					
<b>Tipo</b>	Reboco tradicional ou marmorite. Paredes de alvenaria, com placa.				
<b>Cor</b>	Branco				
<b>Cobertura</b>	Inclinada – revestida a telhas cerâmicas ou de betão				
<b>Vãos</b>	Madeira				
<b>Anexos:</b>	Não				
<b>Estacionamento:</b>	Não				
<b>Acessibilidades:</b>	Não				
<b>Logradouro:</b>	Não				
<b>Muros:</b>	Não				
					<p>Legenda: Fotografia do Imóvel</p>
<b>Estado de Conservação*:</b>	1-Péssimo	2-Mau	3- Médio	4-Bom	5-Excelente
		X			
<b>Processos:</b>	S/i				
<b>Intervenção:</b>	<b>Tipo de Intervenção:</b> Intervenção média <b>Estimativa Global:</b> €				



\* Não substitui a possível vistoria técnica a solicitar, aquando das ações de reabilitação, para efeitos de benefícios fiscais.





### FICHA DE CARATERIZAÇÃO ORU

<b>Identificação do Imóvel</b>	Código de identificação na ORU	<b>0658</b>			
<b>Matriz:</b>					
<b>Localização:</b>	Travessa dos Pelourinho, nº3				
	 <p style="text-align: center;">Legenda: Planta de localização do imóvel na ORU-s/escala</p>				
<b>Proprietário (s):</b>	S/i				
<b>Data de Construção:</b>	1919 a 1945				
<b>Área do terreno:</b>	S/i				
<b>Área coberta:</b>	41,28 m <sup>2</sup>				
<b>Área descoberta:</b>	S/i				
<b>N.º de Pisos Total</b>	2				
Abaixo da cota de soleira	0				
Acima da cota de soleira	2				
<b>Utilização:</b>	Habitação				
<b>N.º de fogos:</b>	1				
<b>Revestimento exterior:</b>	 <p style="text-align: center;">Legenda: Fotografia do Imóvel</p>				
<b>Tipo</b>	Reboco tradicional ou marmorite.				
<b>Cor</b>	Branco				
<b>Cobertura</b>	Inclinada – revestida a telhas cerâmicas ou de betão				
<b>Vãos</b>	Madeira e alumínio				
<b>Anexos:</b>	Não				
<b>Estacionamento:</b>	Não				
<b>Acessibilidades:</b>	Não				
<b>Logradouro:</b>	Não				
<b>Muros:</b>	Não				
<b>Estado de Conservação*:</b>	<b>1-Péssimo</b>	<b>2-Mau</b>	<b>3- Médio</b>	<b>4-Bom</b>	<b>5-Excelente</b>
		X			
<b>Processos:</b>	S/i				
<b>Intervenção:</b>	<b>Tipo de Intervenção:</b> Intervenção média				
	<b>Estimativa Global: €</b>				

\* Não substitui a possível vistoria técnica a solicitar, aquando das ações de reabilitação, para efeitos de benefícios fiscais.



**FICHA DE CARATERIZAÇÃO ORU**

<b>Identificação do Imóvel</b>	Código de identificação na ORU	<b>0659</b>			
<b>Matriz:</b>					
<b>Localização:</b>	Travessa dos Pelourinho, nº 1/ 14				
					
	<b>Legenda:</b> Planta de localização do imóvel na ORU-s/escala				
<b>Proprietário (s):</b>	S/i				
<b>Data de Construção:</b>	1919 a 1945				
<b>Área do terreno:</b>	S/i				
<b>Área coberta:</b>	51,24 m <sup>2</sup>				
<b>Área descoberta:</b>	S/i				
<b>N.º de Pisos Total</b>	2				
Abaixo da cota de soleira	0				
Acima da cota de soleira	2				
<b>Utilização:</b>	Habitação				
<b>N.º de fogos:</b>	2				
					
	<b>Legenda:</b> Fotografia do Imóvel				
<b>Revestimento exterior:</b>					
<b>Tipo</b>	Reboco tradicional ou marmorite. Paredes de alvenaria, com placa.				
<b>Cor</b>	Branco e azul				
<b>Cobertura</b>	Inclinada – revestida a telhas cerâmicas ou de betão				
<b>Vãos</b>	Alumínio				
<b>Anexos:</b>	Não				
<b>Estacionamento:</b>	Não				
<b>Acessibilidades:</b>	Não				
<b>Logradouro:</b>	Não				
<b>Muros:</b>	Não				
<b>Estado de Conservação*:</b>	<b>1-Péssimo</b>	<b>2-Mau</b>	<b>3- Médio</b>	<b>4-Bom</b>	<b>5-Excelente</b>
			X		
<b>Processos:</b>	S/i				
<b>Intervenção:</b>	<b>Tipo de Intervenção:</b> Intervenção ligeira				
	<b>Estimativa Global: €</b>				

\* Não substitui a possível vistoria técnica a solicitar, aquando das ações de reabilitação, para efeitos de benefícios fiscais.





**FICHA DE CARATERIZAÇÃO ORU**

<b>Identificação do Imóvel</b>	Código de identificação na ORU	<b>0660</b>			
<b>Matriz:</b>					
<b>Localização:</b>	Travessa dos Pelourinho, nº13A				
					
	<b>Legenda:</b> Planta de localização do imóvel na ORU-s/escala				
<b>Proprietário (s):</b>	S/i				
<b>Data de Construção:</b>	1946 a 1960				
<b>Área do terreno:</b>	S/i				
<b>Área coberta:</b>	35,83 m <sup>2</sup>				
<b>Área descoberta:</b>	S/i				
<b>N.º de Pisos Total</b>	2				
Abaixo da cota de soleira	0				
Acima da cota de soleira	2				
<b>Utilização:</b>	Habitação				
<b>N.º de fogos:</b>	1				
					
	<b>Legenda:</b> Fotografia do Imóvel				
<b>Revestimento exterior:</b>					
<b>Tipo</b>	Reboco tradicional ou marmorite. Paredes de alvenaria, com placa.				
<b>Cor</b>	Branco				
<b>Cobertura</b>	Inclinada – revestida a telhas cerâmicas ou de betão				
<b>Vãos</b>	Alumínio				
<b>Anexos:</b>	Não				
<b>Estacionamento:</b>	Não				
<b>Acessibilidades:</b>	Não				
<b>Logradouro:</b>	Não				
<b>Muros:</b>	Não				
<b>Estado de Conservação*:</b>	<b>1-Péssimo</b>	<b>2-Mau</b>	<b>3- Médio</b>	<b>4-Bom</b>	<b>5-Excelente</b>
			X		
<b>Processos:</b>	S/i				
<b>Intervenção:</b>	<b>Tipo de Intervenção:</b> Intervenção ligeira				
	<b>Estimativa Global:</b> €				

\* Não substitui a possível vistoria técnica a solicitar, aquando das ações de reabilitação, para efeitos de benefícios fiscais.



### FICHA DE CARATERIZAÇÃO ORU

<b>Identificação do Imóvel</b>	Código de identificação na ORU	0661			
<b>Matriz:</b>					
<b>Localização:</b>	Rua do Paço, nº13				
					
	Legenda: Planta de localização do imóvel na ORU-s/escala				
<b>Proprietário (s):</b>	S/i				
<b>Data de Construção:</b>	1946 a 1960				
<b>Área do terreno:</b>	S/i				
<b>Área coberta:</b>	65,57 m <sup>2</sup>				
<b>Área descoberta:</b>	S/i				
<b>N.º de Pisos Total</b>	2				
Abaixo da cota de soleira	0				
Acima da cota de soleira	2				
<b>Utilização:</b>	Habitação				
<b>N.º de fogos:</b>	2				
<b>Revestimento exterior:</b>	Legenda: Fotografia do Imóvel				
<b>Tipo</b>	Reboco tradicional ou marmorite. Paredes de alvenaria, com placa.				
<b>Cor</b>	Branco				
<b>Cobertura</b>	Inclinada – revestida a telhas cerâmicas ou de betão				
<b>Vãos</b>	Madeira e alumínio				
<b>Anexos:</b>	Não				
<b>Estacionamento:</b>	Não				
<b>Acessibilidades:</b>	Não				
<b>Logradouro:</b>	Não				
<b>Muros:</b>	Não				
<b>Estado de Conservação*:</b>	1-Péssimo	2-Mau	3- Médio	4-Bom	5-Excelente
				X	
<b>Processos:</b>	S/i				
<b>Intervenção:</b>	Sem necessidade de intervenção				

\* Não substitui a possível vistoria técnica a solicitar, aquando das ações de reabilitação, para efeitos de benefícios fiscais.





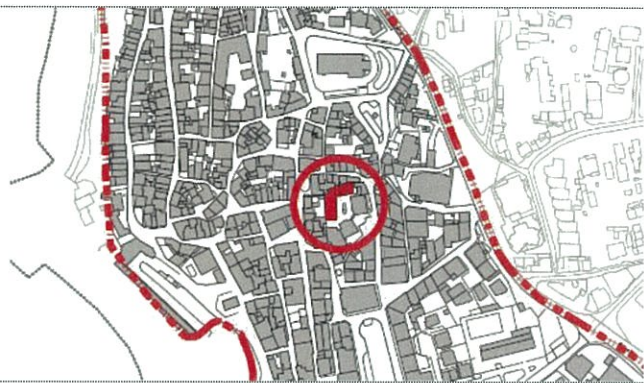
**FICHA DE CARATERIZAÇÃO ORU**

<b>Identificação do Imóvel</b>	Código de identificação na ORU	<b>0662</b>			
<b>Matriz:</b>					
<b>Localização:</b>	Rua do Paço, Bloco A				
		<b>Legenda:</b> Planta de localização do imóvel na ORU-s/escala			
<b>Proprietário (s):</b>	S/i				
<b>Data de Construção:</b>	1991 a 1995				
<b>Área do terreno:</b>	S/i				
<b>Área coberta:</b>	184,25 m <sup>2</sup>				
<b>Área descoberta:</b>	S/i				
<b>N.º de Pisos Total</b>	4				
Abaixo da cota de soleira	1				
Acima da cota de soleira	3				
<b>Utilização:</b>	Habitação				
<b>N.º de fogos:</b>	4				
<b>Revestimento exterior:</b>		<b>Legenda:</b> Fotografia do Imóvel			
<b>Tipo</b>	Reboco tradicional ou marmorite. Betão armado.				
<b>Cor</b>	Branco				
<b>Cobertura</b>	Inclinada – revestida a telhas cerâmicas ou de betão				
<b>Vãos</b>	Madeira e alumínio				
<b>Anexos:</b>	Não				
<b>Estacionamento:</b>	Não				
<b>Acessibilidades:</b>	Não				
<b>Logradouro:</b>	Não				
<b>Muros:</b>	Não				
<b>Estado de Conservação*:</b>	<b>1-Péssimo</b>	<b>2-Mau</b>	<b>3- Médio</b>	<b>4-Bom</b>	<b>5-Excelente</b>
				X	
<b>Processos:</b>	S/i				
<b>Intervenção:</b>	Sem necessidade de intervenção				

\* Não substitui a possível vistoria técnica a solicitar, aquando das ações de reabilitação, para efeitos de benefícios fiscais.



**FICHA DE CARATERIZAÇÃO ORU**

<b>Identificação do Imóvel</b>	Código de identificação na ORU	<b>0663</b>			
<b>Matriz:</b>					
<b>Localização:</b>	Pátio das Palmeiras				
					
	<b>Legenda:</b> Planta de localização do imóvel na ORU-s/escala				
<b>Proprietário (s):</b>	S/i				
<b>Data de Construção:</b>	1991 a 1995				
<b>Área do terreno:</b>	S/i				
<b>Área coberta:</b>	371,17 m <sup>2</sup>				
<b>Área descoberta:</b>	S/i				
<b>N.º de Pisos Total</b>	3				
Abaixo da cota de soleira	0				
Acima da cota de soleira	3				
<b>Utilização:</b>	Habitação				
<b>N.º de fogos:</b>	8				
<b>Revestimento exterior:</b>					
<b>Tipo</b>	Reboco tradicional ou marmorite. Betão armado.				
<b>Cor</b>	Branco				
<b>Cobertura</b>	Mista (inclinada e em terraço)				
<b>Vãos</b>	Alumínio				
<b>Anexos:</b>	Não				
<b>Estacionamento:</b>	Não				
<b>Acessibilidades:</b>	Sim				
<b>Logradouro:</b>	Sim				
<b>Muros:</b>	Não				
<b>Estado de Conservação*:</b>	<b>1-Péssimo</b>	<b>2-Mau</b>	<b>3- Médio</b>	<b>4-Bom</b>	<b>5-Excelente</b>
				X	
<b>Processos:</b>	S/i				
<b>Intervenção:</b>	Sem necessidade de intervenção				

**Legenda:** Fotografia do Imóvel

\* Não substitui a possível vistoria técnica a solicitar, aquando das ações de reabilitação, para efeitos de benefícios fiscais.



**FICHA DE CARATERIZAÇÃO ORU**

<b>Identificação do Imóvel</b>	Código de identificação na ORU	<b>0664</b>			
<b>Matriz:</b>					
<b>Localização:</b>	Pátio das Palmeiras, Bloco B				
					
	<b>Legenda:</b> Planta de localização do imóvel na ORU-s/escala				
<b>Proprietário (s):</b>	S/i				
<b>Data de Construção:</b>	1981 a 1990				
<b>Área do terreno:</b>	S/i				
<b>Área coberta:</b>	144,17 m <sup>2</sup>				
<b>Área descoberta:</b>	S/i				
<b>N.º de Pisos Total</b>	4				
Abaixo da cota de soleira	1				
Acima da cota de soleira	3				
<b>Utilização:</b>	Habitação				
<b>N.º de fogos:</b>	12				
<b>Revestimento exterior:</b>					
<b>Tipo</b>	Reboco tradicional ou marmorite. Betão armado.				
<b>Cor</b>	Branco				
<b>Cobertura</b>	Em terraço				
<b>Vãos</b>	Alumínio				
<b>Anexos:</b>	Não				
<b>Estacionamento:</b>	Não				
<b>Acessibilidades:</b>	Sim				
<b>Logradouro:</b>	Não				
<b>Muros:</b>	Não				
<b>Estado de Conservação*:</b>	1-Péssimo	2-Mau	3- Médio	4-Bom	5-Excelente
				X	
<b>Processos:</b>	S/i				
<b>Intervenção:</b>	Sem necessidade de intervenção				

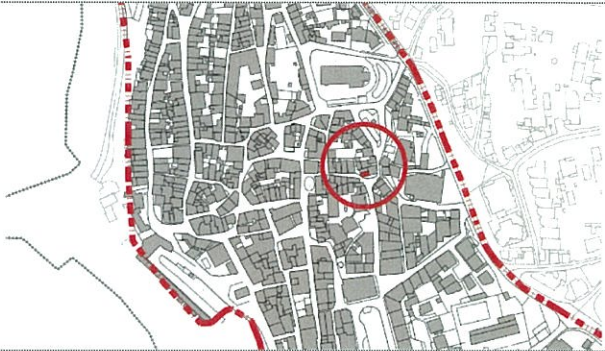
**Legenda:** Fotografia do Imóvel



**Legenda:** Fotografia do Imóvel

\* Não substitui a possível vistoria técnica a solicitar, aquando das ações de reabilitação, para efeitos de benefícios fiscais.


**FICHA DE CARATERIZAÇÃO ORU**

<b>Identificação do Imóvel</b>	Código de identificação na ORU	<b>0665</b>			
<b>Matriz:</b>					
<b>Localização:</b>	Travessa do Pelourinho, nº4				
					
	<b>Legenda:</b> Planta de localização do imóvel na ORU-s/escala				
<b>Proprietário (s):</b>	S/i				
<b>Data de Construção:</b>	1919 a 1945				
<b>Área do terreno:</b>	S/i				
<b>Área coberta:</b>	27,32 m <sup>2</sup>				
<b>Área descoberta:</b>	S/i				
<b>N.º de Pisos Total</b>	2				
Abaixo da cota de soleira	0				
Acima da cota de soleira	2				
<b>Utilização:</b>	Habitação				
<b>N.º de fogos:</b>	1				
<b>Revestimento exterior:</b>					
	<b>Legenda:</b> Fotografia do Imóvel				
<b>Tipo</b>	Reboco tradicional ou marmorite. Betão armado.				
<b>Cor</b>	Branco				
<b>Cobertura</b>	Inclinada – revestida a telhas cerâmicas ou de betão				
<b>Vãos</b>	Madeira e ferro				
<b>Anexos:</b>	Não				
<b>Estacionamento:</b>	Não				
<b>Acessibilidades:</b>	Não				
<b>Logradouro:</b>	Sim				
<b>Muros:</b>	Sim				
<b>Estado de Conservação*:</b>	1-Péssimo	2-Mau	3- Médio	4-Bom	5-Excelente
			X		
<b>Processos:</b>	S/i				
<b>Intervenção:</b>	<b>Tipo de Intervenção:</b> Intervenção ligeira				
	<b>Estimativa Global: €</b>				

\* Não substitui a possível vistoria técnica a solicitar, aquando das ações de reabilitação, para efeitos de benefícios fiscais.



**FICHA DE CARATERIZAÇÃO ORU**

<b>Identificação do Imóvel</b>	Código de identificação na ORU	<b>0666</b>			
<b>Matriz:</b>					
<b>Localização:</b>	Travessa do Pelourinho, nº2				
					
	<b>Legenda:</b> Planta de localização do imóvel na ORU-s/escala				
<b>Proprietário (s):</b>	S/i				
<b>Data de Construção:</b>	1919 a 1945				
<b>Área do terreno:</b>	S/i				
<b>Área coberta:</b>	63,84 m <sup>2</sup>				
<b>Área descoberta:</b>	S/i				
<b>N.º de Pisos Total</b>	1				
Abaixo da cota de soleira	0				
Acima da cota de soleira	1				
<b>Utilização:</b>	Alojamento local				
<b>N.º de fogos:</b>	0				
<b>Revestimento exterior:</b>					
	<b>Legenda:</b> Fotografia do Imóvel				
<b>Tipo</b>	Reboco tradicional ou marmorite. Betão armado.				
<b>Cor</b>	Branco				
<b>Cobertura</b>	Inclinada – revestida a telhas cerâmicas ou de betão				
<b>Vãos</b>	Alumínio				
<b>Anexos:</b>	Não				
<b>Estacionamento:</b>	Não				
<b>Acessibilidades:</b>	Não				
<b>Logradouro:</b>	Não				
<b>Muros:</b>	Não				
<b>Estado de Conservação*:</b>	1-Péssimo	2-Mau	3- Médio	4-Bom	5-Excelente
				X	
<b>Processos:</b>	S/i				
<b>Intervenção:</b>	Sem necessidade de intervenção				

\* Não substitui a possível vistoria técnica a solicitar, aquando das ações de reabilitação, para efeitos de benefícios fiscais.



**FICHA DE CARATERIZAÇÃO ORU**

<b>Identificação do Imóvel</b>	Código de identificação na ORU	<b>0667</b>			
<b>Matriz:</b>					
<b>Localização:</b>	Rua da Paróquia, nº3				
					
	<b>Legenda:</b> Planta de localização do imóvel na ORU-s/escala				
<b>Proprietário (s):</b>	S/i				
<b>Data de Construção:</b>	1919 a 1945				
<b>Área do terreno:</b>	S/i				
<b>Área coberta:</b>	43,33 m <sup>2</sup>				
<b>Área descoberta:</b>	S/i				
<b>N.º de Pisos Total</b>	2				
Abaixo da cota de soleira	0				
Acima da cota de soleira	2				
<b>Utilização:</b>	Habitação				
<b>N.º de fogos:</b>	1				
<b>Revestimento exterior:</b>					
	<b>Legenda:</b> Fotografia do Imóvel				
<b>Tipo</b>	Reboco tradicional ou marmorite. Betão armado.				
<b>Cor</b>	Branco e azul				
<b>Cobertura</b>	Inclinada – revestida a telhas cerâmicas ou de betão				
<b>Vãos</b>	Madeira				
<b>Anexos:</b>	Não				
<b>Estacionamento:</b>	Não				
<b>Acessibilidades:</b>	Não				
<b>Logradouro:</b>	Não				
<b>Muros:</b>	Não				
<b>Estado de Conservação*:</b>	<b>1-Péssimo</b>	<b>2-Mau</b>	<b>3- Médio</b>	<b>4-Bom</b>	<b>5-Excelente</b>
		X			
<b>Processos:</b>	S/i				
<b>Intervenção:</b>	<b>Tipo de Intervenção:</b> Intervenção média				
	<b>Estimativa Global: €</b>				

\* Não substitui a possível vistoria técnica a solicitar, aquando das ações de reabilitação, para efeitos de benefícios fiscais.





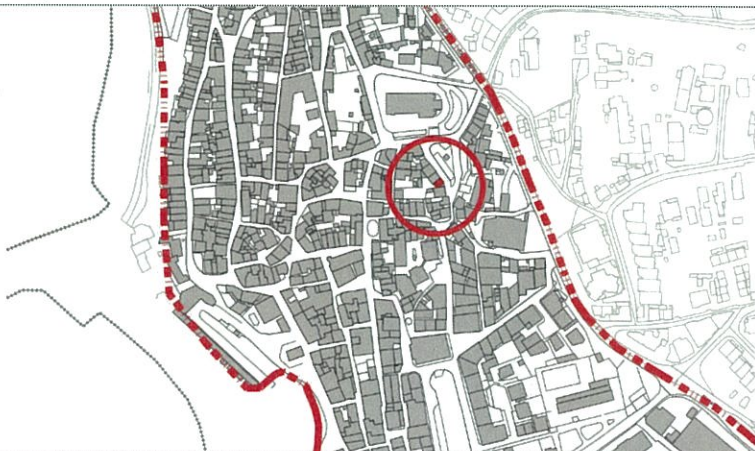

**FICHA DE CARATERIZAÇÃO ORU**

<b>Identificação do Imóvel</b>	Código de identificação na ORU	<b>0668</b>			
<b>Matriz:</b>					
<b>Localização:</b>	Rua da Paróquia, nº5				
<b>Proprietário (s):</b>	S/i	<b>Legenda:</b> Planta de localização do imóvel na ORU-s/escala			
<b>Data de Construção:</b>	1946 a 1960				
<b>Área do terreno:</b>	S/i				
<b>Área coberta:</b>	72,40 m <sup>2</sup>				
<b>Área descoberta:</b>	S/i				
<b>N.º de Pisos Total</b>	2				
<b>Abaixo da cota de soleira</b>	0				
<b>Acima da cota de soleira</b>	2				
<b>Utilização:</b>	Habitação	<b>Legenda:</b> Fotografia do Imóvel			
<b>N.º de fogos:</b>	1				
<b>Revestimento exterior:</b>					
<b>Tipo</b>	Reboco tradicional ou marmorite. Paredes de alvenaria, com placa.				
<b>Cor</b>	Branco				
<b>Cobertura</b>	Inclinada – revestida a telhas cerâmicas ou de betão				
<b>Vãos</b>	Alumínio				
<b>Anexos:</b>	Não				
<b>Estacionamento:</b>	Não – com garagem				
<b>Acessibilidades:</b>	Não				
<b>Logradouro:</b>	Não				
<b>Muros:</b>	Não				
<b>Estado de Conservação*:</b>	<b>1-Péssimo</b>	<b>2-Mau</b>	<b>3- Médio</b>	<b>4-Bom</b>	<b>5-Excelente</b>
			X		
<b>Processos:</b>	S/i				
<b>Intervenção:</b>	<b>Tipo de Intervenção:</b> Intervenção ligeira <b>Estimativa Global:</b> €				

\* Não substitui a possível vistoria técnica a solicitar, aquando das ações de reabilitação, para efeitos de benefícios fiscais.



**FICHA DE CARATERIZAÇÃO ORU**

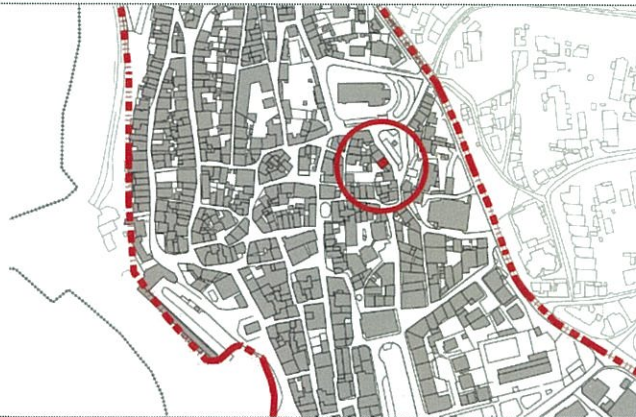

<b>Identificação do Imóvel</b>	Código de identificação na ORU	<b>0669</b>			
<b>Matriz:</b>					
<b>Localização:</b>	Rua da Paróquia				
					
	<b>Legenda:</b> Planta de localização do imóvel na ORU-s/escala				
<b>Proprietário (s):</b>	S/i				
<b>Data de Construção:</b>	1919 a 1945				
<b>Área do terreno:</b>	S/i				
<b>Área coberta:</b>	35,13 m <sup>2</sup>				
<b>Área descoberta:</b>	S/i				
<b>N.º de Pisos Total</b>	1				
Abaixo da cota de soleira	0				
Acima da cota de soleira	1				
<b>Utilização:</b>	Habitação				
<b>N.º de fogos:</b>	1				
<b>Revestimento exterior:</b>					
<b>Tipo</b>	Reboco tradicional ou marmorite. Betão armado.				
<b>Cor</b>	Branco				
<b>Cobertura</b>	Inclinada – revestida a telhas cerâmicas ou de betão				
<b>Vãos</b>	Alumínio				
<b>Anexos:</b>	Não				
<b>Estacionamento:</b>	Não				
<b>Acessibilidades:</b>	Não				
<b>Logradouro:</b>	Não				
<b>Muros:</b>	Não				
<b>Estado de Conservação*:</b>	<b>1-Péssimo</b>	<b>2-Mau</b>	<b>3- Médio</b>	<b>4-Bom</b>	<b>5-Excelente</b>
	X				
<b>Processos:</b>	S/i				
<b>Intervenção:</b>	<b>Tipo de Intervenção:</b> Grande intervenção				

\* Não substitui a possível vistoria técnica a solicitar, aquando das ações de reabilitação, para efeitos de benefícios fiscais.





### FICHA DE CARATERIZAÇÃO ORU

<b>Identificação do Imóvel</b>	Código de identificação na ORU	<b>0670</b>			
<b>Matriz:</b>					
<b>Localização:</b>	Rua da Paróquia, nº9				
		Legenda: Planta de localização do imóvel na ORU-s/escala			
<b>Proprietário (s):</b>	S/i				
<b>Data de Construção:</b>	1919 a 1945				
<b>Área do terreno:</b>	S/i				
<b>Área coberta:</b>	50,76 m <sup>2</sup>				
<b>Área descoberta:</b>	S/i				
<b>N.º de Pisos Total</b>	1				
<b>Abaixo da cota de soleira</b>	0				
<b>Acima da cota de soleira</b>	1				
<b>Utilização:</b>	Habitação	Legenda: Fotografia do Imóvel			
<b>N.º de fogos:</b>	1				
<b>Revestimento exterior:</b>					
<b>Tipo</b>	Reboco tradicional ou marmorite. Betão armado.				
<b>Cor</b>	Branco e azul				
<b>Cobertura</b>	Inclinada – revestida a telhas cerâmicas ou de betão				
<b>Vãos</b>	Madeira				
<b>Anexos:</b>	Não				
<b>Estacionamento:</b>	Não				
<b>Acessibilidades:</b>	Sim				
<b>Logradouro:</b>	Não				
<b>Muros:</b>	Não				
<b>Estado de Conservação*:</b>	1-Péssimo	2-Mau	3- Médio	4-Bom	5-Excelente
	X				
<b>Processos:</b>	S/i				
<b>Intervenção:</b>	<b>Tipo de Intervenção:</b> Grande intervenção				
	<b>Estimativa Global:</b> €				

\* Não substitui a possível vistoria técnica a solicitar, aquando das ações de reabilitação, para efeitos de benefícios fiscais.



**FICHA DE CARATERIZAÇÃO ORU**

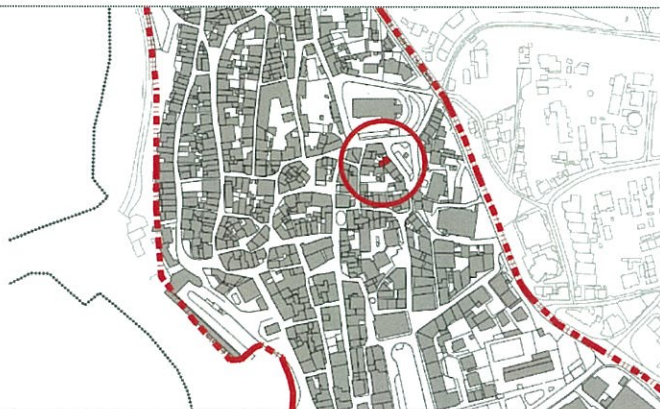

<b>Identificação do Imóvel</b>	Código de identificação na ORU	<b>0671</b>			
<b>Matriz:</b>					
<b>Localização:</b>	Rua da Paróquia, nº11				
					
	<b>Legenda:</b> Planta de localização do imóvel na ORU-s/escala				
<b>Proprietário (s):</b>	S/i				
<b>Data de Construção:</b>	1919 a 1945				
<b>Área do terreno:</b>	S/i				
<b>Área coberta:</b>	72,35 m <sup>2</sup>				
<b>Área descoberta:</b>	S/i				
<b>N.º de Pisos Total</b>	1				
Abaixo da cota de soleira	0				
Acima da cota de soleira	1				
<b>Utilização:</b>	Habitação				
<b>N.º de fogos:</b>	1				
<b>Revestimento exterior:</b>					
<b>Tipo</b>	Reboco tradicional ou marmorite. Betão armado.				
<b>Cor</b>	Branco				
<b>Cobertura</b>	Inclinada – revestida a telhas cerâmicas ou de betão				
<b>Vãos</b>	Madeira				
<b>Anexos:</b>	Não				
<b>Estacionamento:</b>	Não				
<b>Acessibilidades:</b>	Sim				
<b>Logradouro:</b>	Não				
<b>Muros:</b>	Não				
<b>Estado de Conservação*:</b>	1-Péssimo	2-Mau	3- Médio	4-Bom	5-Excelente
			X		
<b>Processos:</b>	S/i				
<b>Intervenção:</b>	<b>Tipo de Intervenção:</b> Intervenção ligeira				
	<b>Estimativa Global:</b> €				

**Legenda:** Fotografia do Imóvel

\* Não substitui a possível vistoria técnica a solicitar, aquando das ações de reabilitação, para efeitos de benefícios fiscais.



### FICHA DE CARATERIZAÇÃO ORU

<b>Identificação do Imóvel</b>	Código de identificação na ORU	<b>0672</b>				
<b>Matriz:</b>						
<b>Localização:</b>	Rua da Paróquia, nº13					
<b>Proprietário (s):</b>	S/i					
<b>Data de Construção:</b>	1919 a 1945					
<b>Área do terreno:</b>	S/i					
<b>Área coberta:</b>	35,74 m <sup>2</sup>					
<b>Área descoberta:</b>	S/i					
<b>N.º de Pisos Total</b>	1					
<b>Abaixo da cota de soleira</b>	0					
<b>Acima da cota de soleira</b>	1					
<b>Utilização:</b>	Habitação					
<b>N.º de fogos:</b>	1					
<b>Revestimento exterior:</b>						
<b>Tipo</b>	Reboco tradicional ou marmorite.					
<b>Cor</b>	Branco					
<b>Cobertura</b>	Em terraço					
<b>Vãos</b>	Madeira e alumínio					
<b>Anexos:</b>	Não					
<b>Estacionamento:</b>	Não					
<b>Acessibilidades:</b>	Sim					
<b>Logradouro:</b>	Não					
<b>Muros:</b>	Não					
<b>Estado de Conservação*:</b>		1-Péssimo	2-Mau	3- Médio	4-Bom	5-Excelente
			X			
<b>Processos:</b>	S/i					
<b>Intervenção:</b>	<b>Tipo de Intervenção:</b> Intervenção média					
	<b>Estimativa Global: €</b>					

\* Não substitui a possível vistoria técnica a solicitar, aquando das ações de reabilitação, para efeitos de benefícios fiscais.



**FICHA DE CARATERIZAÇÃO ORU**

<b>Identificação do Imóvel</b>	Código de identificação na ORU	<b>0673</b>			
<b>Matriz:</b>					
<b>Localização:</b>	Rua da Paróquia, nº 7/ 7A				
					
	<b>Legenda:</b> Planta de localização do imóvel na ORU-s/escala				
<b>Proprietário (s):</b>	S/i				
<b>Data de Construção:</b>	1919 a 1945				
<b>Área do terreno:</b>	S/i				
<b>Área coberta:</b>	131,38 m <sup>2</sup>				
<b>Área descoberta:</b>	S/i				
<b>N.º de Pisos Total</b>	2				
Abaixo da cota de soleira	0				
Acima da cota de soleira	2				
<b>Utilização:</b>	Habitação				
<b>N.º de fogos:</b>	1				
<b>Revestimento exterior:</b>					
	<b>Legenda:</b> Fotografia do Imóvel				
<b>Tipo</b>	Reboco tradicional ou marmorite. Betão armado.				
<b>Cor</b>	Branco e amarelo				
<b>Cobertura</b>	Inclinada – revestida a telhas cerâmicas ou de betão				
<b>Vãos</b>	Madeira e alumínio				
<b>Anexos:</b>	Não				
<b>Estacionamento:</b>	Não				
<b>Acessibilidades:</b>	Sim				
<b>Logradouro:</b>	Não				
<b>Muros:</b>	Não				
<b>Estado de Conservação*:</b>	<b>1-Péssimo</b>	<b>2-Mau</b>	<b>3- Médio</b>	<b>4-Bom</b>	<b>5-Excelente</b>
			X		
<b>Processos:</b>	S/i				
<b>Intervenção:</b>	<b>Tipo de Intervenção:</b> Intervenção ligeira <b>Estimativa Global: €</b>				

\* Não substitui a possível vistoria técnica a solicitar, aquando das ações de reabilitação, para efeitos de benefícios fiscais.



**FICHA DE CARATERIZAÇÃO ORU**

<b>Identificação do Imóvel</b>	Código de identificação na ORU	<b>0674</b>			
<b>Matriz:</b>					
<b>Localização:</b>	Rua da Procissão, nº10				
		Legenda: Planta de localização do imóvel na ORU-s/escala			
<b>Proprietário (s):</b>	S/i				
<b>Data de Construção:</b>	1919 a 1945				
<b>Área do terreno:</b>	S/i				
<b>Área coberta:</b>	70,52 m <sup>2</sup>				
<b>Área descoberta:</b>	S/i				
<b>N.º de Pisos Total</b>	2				
Abaixo da cota de soleira	0				
Acima da cota de soleira	2				
<b>Utilização:</b>	Habitação				
<b>N.º de fogos:</b>	1				
<b>Revestimento exterior:</b>					
<b>Tipo</b>	Reboco tradicional ou marmorite. Betão armado.				
<b>Cor</b>	Branco e azul				
<b>Cobertura</b>	Inclinada – revestida a telhas cerâmicas ou de betão				
<b>Vãos</b>	Madeira e alumínio				
<b>Anexos:</b>	Não				
<b>Estacionamento:</b>	Não				
<b>Acessibilidades:</b>	Não				
<b>Logradouro:</b>	Não				
<b>Muros:</b>	Não				
<b>Estado de Conservação*:</b>	1-Péssimo	2-Mau	3- Médio	4-Bom	5-Excelente
			X		
<b>Processos:</b>	S/i				
<b>Intervenção:</b>	<b>Tipo de Intervenção:</b> Intervenção ligeira <b>Estimativa Global:</b> €				

\* Não substitui a possível vistoria técnica a solicitar, aquando das ações de reabilitação, para efeitos de benefícios fiscais.





### FICHA DE CARATERIZAÇÃO ORU

<b>Identificação do Imóvel</b>	Código de identificação na ORU	<b>0675</b>			
<b>Matriz:</b>					
<b>Localização:</b>	Rua da Procissão, nº 6/ 8				
<b>Proprietário (s):</b>	S/i				
<b>Data de Construção:</b>	1919 a 1945				
<b>Área do terreno:</b>	S/i				
<b>Área coberta:</b>	69,77 m <sup>2</sup>				
<b>Área descoberta:</b>	S/i				
<b>N.º de Pisos Total</b>	2				
<b>Abaixo da cota de soleira</b>	0				
<b>Acima da cota de soleira</b>	2				
<b>Utilização:</b>	Habitação				
<b>N.º de fogos:</b>	2				
<b>Revestimento exterior:</b>		<b>Legenda: Fotografia do Imóvel</b>			
<b>Tipo</b>	Reboco tradicional ou marmorite. Betão armado.				
<b>Cor</b>	Branco e azul				
<b>Cobertura</b>	Inclinada – revestida a telhas cerâmicas ou de betão				
<b>Vãos</b>	Madeira				
<b>Anexos:</b>	Não				
<b>Estacionamento:</b>	Não				
<b>Acessibilidades:</b>	Sim				
<b>Logradouro:</b>	Não				
<b>Muros:</b>	Não				
<b>Estado de Conservação*:</b>	1-Péssimo	2-Mau	3- Médio X	4-Bom	5-Excelente
<b>Processos:</b>	S/i				
<b>Intervenção:</b>	<b>Tipo de Intervenção:</b> Intervenção ligeira <b>Estimativa Global: €</b>				

\* Não substitui a possível vistoria técnica a solicitar, aquando das ações de reabilitação, para efeitos de benefícios fiscais.



**FICHA DE CARATERIZAÇÃO ORU**

<b>Identificação do Imóvel</b>	Código de identificação na ORU	<b>0676</b>			
<b>Matriz:</b>					
<b>Localização:</b>	Rua da Procissão, nº4				
					
	<b>Legenda:</b> Planta de localização do imóvel na ORU-s/escala				
<b>Proprietário (s):</b>	S/i				
<b>Data de Construção:</b>	Até 1919				
<b>Área do terreno:</b>	S/i				
<b>Área coberta:</b>	89,93 m <sup>2</sup>				
<b>Área descoberta:</b>	S/i				
<b>N.º de Pisos Total</b>	2				
Abaixo da cota de soleira	0				
Acima da cota de soleira	2				
<b>Utilização:</b>	Habitação				
<b>N.º de fogos:</b>	1				
<b>Revestimento exterior:</b>	<b>Legenda:</b> Fotografia do Imóvel				
<b>Tipo</b>	Reboco tradicional ou marmorite. Paredes de alvenaria, sem placa.				
<b>Cor</b>	Branco				
<b>Cobertura</b>	Inclinada – revestida a telhas cerâmicas ou de betão				
<b>Vãos</b>	Madeira				
<b>Anexos:</b>	Não				
<b>Estacionamento:</b>	Não				
<b>Acessibilidades:</b>	Sim				
<b>Logradouro:</b>	Sim				
<b>Muros:</b>	Sim				
<b>Estado de Conservação*:</b>	<b>1-Péssimo</b>	<b>2-Mau</b>	<b>3- Médio</b>	<b>4-Bom</b>	<b>5-Excelente</b>
		X			
<b>Processos:</b>	S/i				
<b>Intervenção:</b>	<b>Tipo de Intervenção:</b> Intervenção média <b>Estimativa Global: €</b>				

\* Não substitui a possível vistoria técnica a solicitar, aquando das ações de reabilitação, para efeitos de benefícios fiscais.





**FICHA DE CARATERIZAÇÃO ORU**

<b>Identificação do Imóvel</b>	Código de identificação na ORU	<b>0677</b>			
<b>Matriz:</b>					
<b>Localização:</b>	Rua da Procissão, nº 2A/ 2B				
					
	Legenda: Planta de localização do imóvel na ORU-s/escala				
<b>Proprietário (s):</b>	S/i				
<b>Data de Construção:</b>	1919 a 1945				
<b>Área do terreno:</b>	S/i				
<b>Área coberta:</b>	52,83 m <sup>2</sup>				
<b>Área descoberta:</b>	S/i				
<b>N.º de Pisos Total</b>	2				
Abaixo da cota de soleira	0				
Acima da cota de soleira	2				
<b>Utilização:</b>	Habitação				
<b>N.º de fogos:</b>	1				
					
	Legenda: Fotografia do Imóvel				
<b>Revestimento exterior:</b>					
<b>Tipo</b>	Reboco tradicional ou marmorite.				
<b>Cor</b>	Amarelo				
<b>Cobertura</b>	Inclinada – revestida a telhas cerâmicas ou de betão				
<b>Vãos</b>	Madeira				
<b>Anexos:</b>	Não				
<b>Estacionamento:</b>	Não				
<b>Acessibilidades:</b>	Não				
<b>Logradouro:</b>	Não				
<b>Muros:</b>	Não				
<b>Estado de Conservação*:</b>	1-Péssimo	2-Mau	3- Médio	4-Bom	5-Excelente
			X		
<b>Processos:</b>	S/i				
<b>Intervenção:</b>	<b>Tipo de Intervenção:</b> Intervenção ligeira <b>Estimativa Global:</b> €				

\* Não substitui a possível vistoria técnica a solicitar, aquando das ações de reabilitação, para efeitos de benefícios fiscais.





### FICHA DE CARATERIZAÇÃO ORU

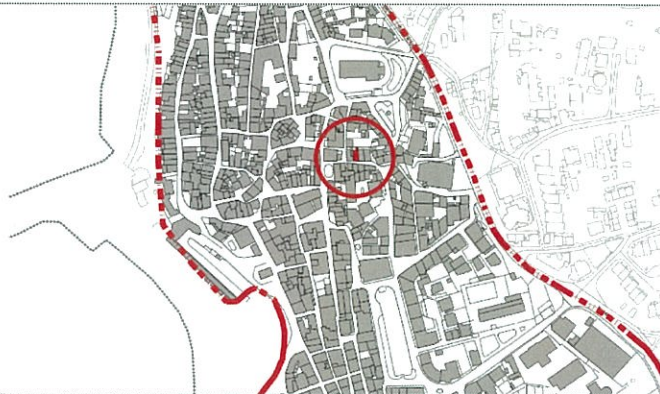

<b>Identificação do Imóvel</b>	Código de identificação na ORU	<b>0678</b>			
<b>Matriz:</b>					
<b>Localização:</b>	Rua da Procissão, nº2				
					
	Legenda: Planta de localização do imóvel na ORU-s/escala				
<b>Proprietário (s):</b>	S/i				
<b>Data de Construção:</b>	1919 a 1945				
<b>Área do terreno:</b>	S/i				
<b>Área coberta:</b>	62,39 m <sup>2</sup>				
<b>Área descoberta:</b>	S/i				
<b>N.º de Pisos Total</b>	3				
Abaixo da cota de soleira	0				
Acima da cota de soleira	3				
<b>Utilização:</b>	Habitação				
<b>N.º de fogos:</b>	1				
<b>Revestimento exterior:</b>	Legenda: Fotografia do Imóvel				
<b>Tipo</b>	Reboco tradicional ou marmorite. Betão armado.				
<b>Cor</b>	Rosa				
<b>Cobertura</b>	Inclinada – revestida a telhas cerâmicas ou de betão				
<b>Vãos</b>	Madeira				
<b>Anexos:</b>	Não				
<b>Estacionamento:</b>	Não				
<b>Acessibilidades:</b>	Sim				
<b>Logradouro:</b>	Não				
<b>Muros:</b>	Não				
<b>Estado de Conservação*:</b>	1-Péssimo	2-Mau	3- Médio	4-Bom	5-Excelente
			X		
<b>Processos:</b>	S/i				
<b>Intervenção:</b>	<b>Tipo de Intervenção:</b> Intervenção ligeira <b>Estimativa Global:</b> €				

\* Não substitui a possível vistoria técnica a solicitar, aquando das ações de reabilitação, para efeitos de benefícios fiscais.





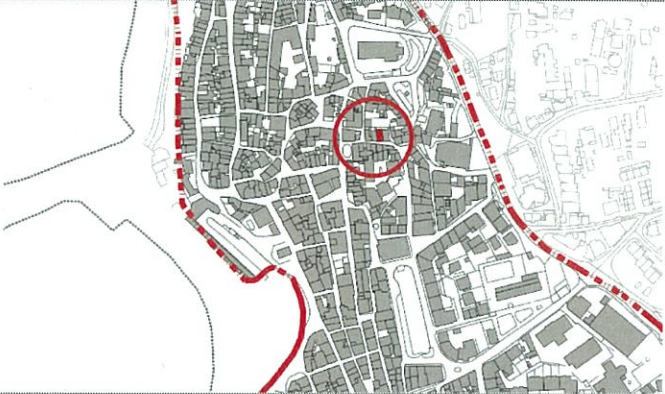

**FICHA DE CARATERIZAÇÃO ORU**

<b>Identificação do Imóvel</b>	Código de identificação na ORU	<b>0679</b>			
<b>Matriz:</b>					
<b>Localização:</b>	Travessa do Pelourinho, nº 20				
					
	<b>Legenda:</b> Planta de localização do imóvel na ORU-s/escala				
<b>Proprietário (s):</b>	S/i				
<b>Data de Construção:</b>	S/i				
<b>Área do terreno:</b>	S/i				
<b>Área coberta:</b>	49,59 m <sup>2</sup>				
<b>Área descoberta:</b>	S/i				
<b>N.º de Pisos Total</b>	2				
Abaixo da cota de soleira	0				
Acima da cota de soleira	2				
<b>Utilização:</b>	Habitação				
<b>N.º de fogos:</b>	1				
					
	<b>Legenda:</b> Fotografia do Imóvel				
<b>Revestimento exterior:</b>					
<b>Tipo</b>	Reboco tradicional ou marmorite.				
<b>Cor</b>	Branco e azul				
<b>Cobertura</b>	Inclinada – revestida a telhas cerâmicas ou de betão				
<b>Vãos</b>	Madeira				
<b>Anexos:</b>	Não				
<b>Estacionamento:</b>	Não				
<b>Acessibilidades:</b>	Não				
<b>Logradouro:</b>	Não				
<b>Muros:</b>	Não				
<b>Estado de Conservação*:</b>	1-Péssimo	2-Mau	3- Médio	4-Bom	5-Excelente
		X			
<b>Processos:</b>	S/i				
<b>Intervenção:</b>	<b>Tipo de Intervenção:</b> Intervenção média <b>Estimativa Global: €</b>				

\* Não substitui a possível vistoria técnica a solicitar, aquando das ações de reabilitação, para efeitos de benefícios fiscais.



**FICHA DE CARATERIZAÇÃO ORU**

<b>Identificação do Imóvel</b>	Código de identificação na ORU	<b>0680</b>			
<b>Matriz:</b>					
<b>Localização:</b>	Travessa do Pelourinho, nº 18/ 18A				
					
	<b>Legenda:</b> Planta de localização do imóvel na ORU-s/escala				
<b>Proprietário (s):</b>	S/i				
<b>Data de Construção:</b>	1919 a 1945				
<b>Área do terreno:</b>	S/i				
<b>Área coberta:</b>	65,62 m <sup>2</sup>				
<b>Área descoberta:</b>	S/i				
<b>N.º de Pisos Total</b>	2				
Abaixo da cota de soleira	0				
Acima da cota de soleira	2				
<b>Utilização:</b>	Habitação				
<b>N.º de fogos:</b>	1				
					
<b>Revestimento exterior:</b>	<b>Legenda:</b> Fotografia do Imóvel				
<b>Tipo</b>	Reboco tradicional ou marmorite. Betão armado.				
<b>Cor</b>	Branco				
<b>Cobertura</b>	Inclinada – revestida a telhas cerâmicas ou de betão				
<b>Vãos</b>	Madeira				
<b>Anexos:</b>	Não				
<b>Estacionamento:</b>	Não				
<b>Acessibilidades:</b>	Não				
<b>Logradouro:</b>	Não				
<b>Muros:</b>	Não				
<b>Estado de Conservação*:</b>	1-Péssimo	2-Mau	3- Médio	4-Bom	5-Excelente
			X		
<b>Processos:</b>	S/i				
<b>Intervenção:</b>	<b>Tipo de Intervenção:</b> Intervenção ligeira				
	<b>Estimativa Global:</b> €				

\* Não substitui a possível vistoria técnica a solicitar, aquando das ações de reabilitação, para efeitos de benefícios fiscais.





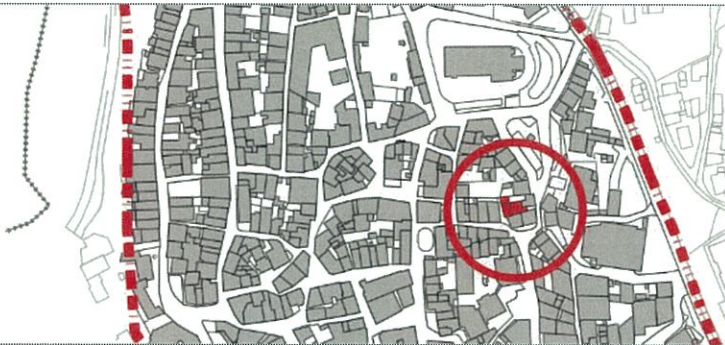
**FICHA DE CARATERIZAÇÃO ORU**

<b>Identificação do Imóvel</b>	Código de identificação na ORU	<b>0681</b>			
<b>Matriz:</b>					
<b>Localização:</b>	Travessa do Pelourinho, nº 12				
					
	Legenda: Planta de localização do imóvel na ORU-s/escala				
<b>Proprietário (s):</b>	S/i				
<b>Data de Construção:</b>	1919 a 1945				
<b>Área do terreno:</b>	S/i				
<b>Área coberta:</b>	74,50 m <sup>2</sup>				
<b>Área descoberta:</b>	S/i				
<b>N.º de Pisos Total</b>	2				
Abaixo da cota de soleira	0				
Acima da cota de soleira	2				
<b>Utilização:</b>	Habitação				
<b>N.º de fogos:</b>	1				
					
	Legenda: Fotografia do Imóvel				
<b>Revestimento exterior:</b>					
<b>Tipo</b>	Reboco tradicional ou marmorite. Betão armado.				
<b>Cor</b>	Branco e azul				
<b>Cobertura</b>	Mista (inclinada e em terraço)				
<b>Vãos</b>	Madeira				
<b>Anexos:</b>	Não				
<b>Estacionamento:</b>	Não				
<b>Acessibilidades:</b>	Sim				
<b>Logradouro:</b>	Não				
<b>Muros:</b>	Não				
<b>Estado de Conservação*:</b>	1-Péssimo	2-Mau	3- Médio	4-Bom	5-Excelente
			X		
<b>Processos:</b>	S/i				
<b>Intervenção:</b>	<b>Tipo de Intervenção:</b> Intervenção ligeira				
	<b>Estimativa Global:</b> €				

\* Não substitui a possível vistoria técnica a solicitar, aquando das ações de reabilitação, para efeitos de benefícios fiscais.



**FICHA DE CARATERIZAÇÃO ORU**

<b>Identificação do Imóvel</b>	Código de identificação na ORU	<b>0682</b>			
<b>Matriz:</b>					
<b>Localização:</b>	Travessa do Pelourinho				
					
	Legenda: Planta de localização do imóvel na ORU-s/escala				
<b>Proprietário (s):</b>	Maria José Silvério da Cruz Domingos				
<b>Data de Construção:</b>	1946 a 1960				
<b>Área do terreno:</b>	S/i				
<b>Área coberta:</b>	97,33 m <sup>2</sup>				
<b>Área descoberta:</b>	S/i				
<b>N.º de Pisos Total</b>	2				
Abaixo da cota de soleira	0				
Acima da cota de soleira	2				
<b>Utilização:</b>	Habitação				
<b>N.º de fogos:</b>	2				
					
	Legenda: Fotografia do Imóvel				
<b>Revestimento exterior:</b>					
<b>Tipo</b>	Reboco tradicional ou marmorite. Betão armado.				
<b>Cor</b>	Amarelo				
<b>Cobertura</b>	Inclinada – revestida a telhas cerâmicas ou de marmorite				
<b>Vãos</b>	Madeira				
<b>Anexos:</b>	Não				
<b>Estacionamento:</b>	Não				
<b>Acessibilidades:</b>	Não				
<b>Logradouro:</b>	Não				
<b>Muros:</b>	Não				
<b>Estado de Conservação*:</b>	1-Péssimo	2-Mau	3- Médio	4-Bom	5-Excelente X
<b>Processos:</b>	OP-95/2012: lic. obras n.º 165/2013 e lic. utilização n.º 74/2016				
<b>Intervenção:</b>	Sem necessidade de intervenção				

\* Não substitui a possível vistoria técnica a solicitar, aquando das ações de reabilitação, para efeitos de benefícios fiscais.



### FICHA DE CARATERIZAÇÃO ORU

<b>Identificação do Imóvel</b>	Código de identificação na ORU	<b>0683</b>			
<b>Matriz:</b>					
<b>Localização:</b>	Travessa do Pelourinho, nº6				
					
	Legenda: Planta de localização do imóvel na ORU-s/escala				
<b>Proprietário (s):</b>	S/i				
<b>Data de Construção:</b>	1919 a 1945				
<b>Área do terreno:</b>	S/i				
<b>Área coberta:</b>	27,42m <sup>2</sup>				
<b>Área descoberta:</b>	S/i				
<b>N.º de Pisos Total</b>	2				
Abaixo da cota de soleira	0				
Acima da cota de soleira	2				
<b>Utilização:</b>	Habitação				
<b>N.º de fogos:</b>	1				
<b>Revestimento exterior:</b>					
<b>Tipo</b>	Reboco tradicional ou marmorite. Betão armado.				
<b>Cor</b>	Bege				
<b>Cobertura</b>	Inclinada – revestida a telhas cerâmicas ou de marmorite				
<b>Vãos</b>	Madeira				
<b>Anexos:</b>	Não				
<b>Estacionamento:</b>	Não				
<b>Acessibilidades:</b>	Não				
<b>Logradouro:</b>	Não				
<b>Muros:</b>	Não				
<b>Estado de Conservação*:</b>	1-Péssimo	2-Mau	3- Médio	4-Bom	5-Excelente
			X		
<b>Processos:</b>	S/i				
<b>Intervenção:</b>	<b>Tipo de Intervenção:</b> Intervenção ligeira <b>Estimativa Global:</b> €				



Legenda: Fotografia do Imóvel

\* Não substitui a possível vistoria técnica a solicitar, aquando das ações de reabilitação, para efeitos de benefícios fiscais.

**FICHA DE CARATERIZAÇÃO ORU**

<b>Identificação do Imóvel</b>	Código de identificação na ORU	0684			
<b>Matriz:</b>					
<b>Localização:</b>	Rua da Procissão, nº3				
					
	Legenda: Planta de localização do imóvel na ORU-s/escala				
<b>Proprietário (s):</b>	S/i				
<b>Data de Construção:</b>	1946 a 1960				
<b>Área do terreno:</b>	S/i				
<b>Área coberta:</b>	72,77 m <sup>2</sup>				
<b>Área descoberta:</b>	S/i				
<b>N.º de Pisos Total</b>	2				
Abaixo da cota de soleira	0				
Acima da cota de soleira	2				
<b>Utilização:</b>	Habitação				
<b>N.º de fogos:</b>	1				
<b>Revestimento exterior:</b>					
<b>Tipo</b>	Reboco tradicional ou marmorite. Paredes de alvenaria, com placa.				
<b>Cor</b>	Branco e azul				
<b>Cobertura</b>	Inclinada – revestida a telhas cerâmicas ou de marmorite				
<b>Vãos</b>	Madeira				
<b>Anexos:</b>	Não				
<b>Estacionamento:</b>	Não				
<b>Acessibilidades:</b>	Não				
<b>Logradouro:</b>	Não				
<b>Muros:</b>	Não				
<b>Estado de Conservação*:</b>	1-Péssimo	2-Mau	3- Médio	4-Bom	5-Excelente
			X		
<b>Processos:</b>	S/i				
<b>Intervenção:</b>	<b>Tipo de Intervenção:</b> Intervenção ligeira <b>Estimativa Global:</b> €				



Legenda: Fotografia do Imóvel

\* Não substitui a possível vistoria técnica a solicitar, aquando das ações de reabilitação, para efeitos de benefícios fiscais.





### FICHA DE CARATERIZAÇÃO ORU

<b>Identificação do Imóvel</b>	Código de identificação na ORU	0685			
<b>Matriz:</b>					
<b>Localização:</b>	Travessa da Procissão, nº 2/ 2A				
					
	Legenda: Planta de localização do imóvel na ORU-s/escala				
<b>Proprietário (s):</b>	S/i				
<b>Data de Construção:</b>	1946 a 1960				
<b>Área do terreno:</b>	S/i				
<b>Área coberta:</b>	77,83 m <sup>2</sup>				
<b>Área descoberta:</b>	S/i				
<b>N.º de Pisos Total</b>	2				
Abaixo da cota de soleira	0				
Acima da cota de soleira	2				
<b>Utilização:</b>	Habitação				
<b>N.º de fogos:</b>	1				
<b>Revestimento exterior:</b>					
	Legenda: Fotografia do Imóvel				
<b>Tipo</b>	Reboco tradicional ou marmorite. Paredes de alvenaria, com placa.				
<b>Cor</b>	Branco e azul				
<b>Cobertura</b>	Inclinada – revestida a telhas cerâmicas ou de marmorite				
<b>Vãos</b>	Madeira				
<b>Anexos:</b>	Não				
<b>Estacionamento:</b>	Não				
<b>Acessibilidades:</b>	Não				
<b>Logradouro:</b>	Sim				
<b>Muros:</b>	Sim				
<b>Estado de Conservação*:</b>	1-Péssimo	2-Mau	3- Médio	4-Bom	5-Excelente
		X			
<b>Processos:</b>	S/i				
<b>Intervenção:</b>	<b>Tipo de Intervenção:</b> Intervenção média <b>Estimativa Global:</b> €				

\* Não substitui a possível vistoria técnica a solicitar, aquando das ações de reabilitação, para efeitos de benefícios fiscais.



**FICHA DE CARATERIZAÇÃO ORU**

<b>Identificação do Imóvel</b>	Código de identificação na ORU	<b>0686</b>			
<b>Matriz:</b>					
<b>Localização:</b>	Travessa da Procissão				
					
	<b>Legenda:</b> Planta de localização do imóvel na ORU-s/escala				
<b>Proprietário (s):</b>	S/i				
<b>Data de Construção:</b>	1946 a 1960				
<b>Área do terreno:</b>	S/i				
<b>Área coberta:</b>	113,59 m <sup>2</sup>				
<b>Área descoberta:</b>	S/i				
<b>N.º de Pisos Total</b>	1				
Abaixo da cota de soleira	0				
Acima da cota de soleira	1				
<b>Utilização:</b>	Habitação				
<b>N.º de fogos:</b>	1				
<b>Revestimento exterior:</b>					
	<b>Legenda:</b> Fotografia do Imóvel				
<b>Tipo</b>	Reboco tradicional ou marmorite. Paredes de alvenaria, com placa.				
<b>Cor</b>	Branco e azul				
<b>Cobertura</b>	Inclinada – revestida a telhas cerâmicas ou de marmorite				
<b>Vãos</b>	Madeira e alumínio				
<b>Anexos:</b>	Não				
<b>Estacionamento:</b>	Não				
<b>Acessibilidades:</b>	Não				
<b>Logradouro:</b>	Não				
<b>Muros:</b>	Não				
<b>Estado de Conservação*:</b>	<b>1-Péssimo</b>	<b>2-Mau</b>	<b>3- Médio</b>	<b>4-Bom</b>	<b>5-Excelente</b>
		X			
<b>Processos:</b>	S/i				
<b>Intervenção:</b>	<b>Tipo de Intervenção:</b> Intervenção média <b>Estimativa Global: €</b>				

\* Não substitui a possível vistoria técnica a solicitar, aquando das ações de reabilitação, para efeitos de benefícios fiscais.





### FICHA DE CARATERIZAÇÃO ORU

<b>Identificação do Imóvel</b>	Código de identificação na ORU	<b>0687</b>				
<b>Matriz:</b>						
<b>Localização:</b>	Rua 5 de Outubro					
						
	Legenda: Planta de localização do imóvel na ORU-s/escala					
<b>Proprietário (s):</b>	S/i					
<b>Data de Construção:</b>	S/i					
<b>Área do terreno:</b>	S/i					
<b>Área coberta:</b>	36,93 m <sup>2</sup>					
<b>Área descoberta:</b>	S/i					
<b>N.º de Pisos Total</b>	1					
Abaixo da cota de soleira	0					
Acima da cota de soleira	1					
<b>Utilização:</b>	Comércio (Centro Social)					
<b>N.º de fogos:</b>	0					
<b>Revestimento exterior:</b>						
<b>Tipo</b>	Reboco tradicional ou marmorite.					
<b>Cor</b>	Branco e azul					
<b>Cobertura</b>	Em terraço					
<b>Vãos</b>	Alumínio					
<b>Anexos:</b>	Não					
<b>Estacionamento:</b>	Não					
<b>Acessibilidades:</b>	Não					
<b>Logradouro:</b>	Não					
<b>Muros:</b>	Não					
<b>Estado de Conservação*:</b>		<b>1-Péssimo</b>	<b>2-Mau</b>	<b>3- Médio</b>	<b>4-Bom</b>	<b>5-Excelente</b>
				X		
<b>Processos:</b>	S/i					
<b>Intervenção:</b>	<b>Tipo de Intervenção:</b> Intervenção ligeira					
	<b>Estimativa Global: €</b>					



Legenda: Planta de localização do imóvel na ORU-s/escala



Legenda: Fotografia do Imóvel

\* Não substitui a possível vistoria técnica a solicitar, aquando das ações de reabilitação, para efeitos de benefícios fiscais.

**FICHA DE CARATERIZAÇÃO ORU**

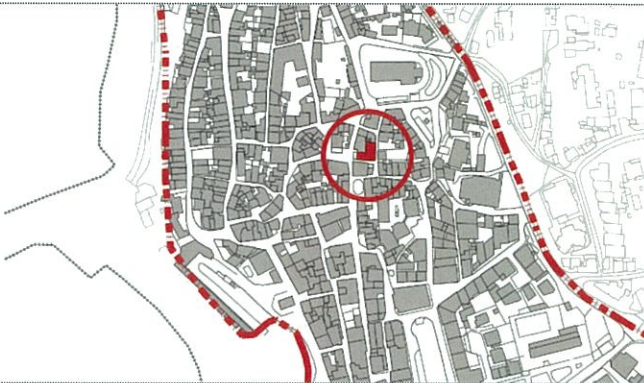

<b>Identificação do Imóvel</b>	Código de identificação na ORU	<b>0688</b>			
<b>Matriz:</b>					
<b>Localização:</b>	Rua 5 de Outubro, nº58				
		Legenda: Planta de localização do imóvel na ORU-s/escala			
<b>Proprietário (s):</b>	S/i				
<b>Data de Construção:</b>	1946 a 1960				
<b>Área do terreno:</b>	S/i				
<b>Área coberta:</b>	89,75 m <sup>2</sup>				
<b>Área descoberta:</b>	S/i				
<b>N.º de Pisos Total</b>	2				
Abaixo da cota de soleira	0				
Acima da cota de soleira	2				
<b>Utilização:</b>	Equipamento (Centro Social)				
<b>N.º de fogos:</b>	0				
<b>Revestimento exterior:</b>					
<b>Tipo</b>	Reboco tradicional ou marmorite. Paredes de alvenaria, com placa.				
<b>Cor</b>	Branco e azul				
<b>Cobertura</b>	Inclinada – revestida a telhas cerâmicas ou de betão				
<b>Vãos</b>	Alumínio				
<b>Anexos:</b>	Não				
<b>Estacionamento:</b>	Não				
<b>Acessibilidades:</b>	Não				
<b>Logradouro:</b>	Não				
<b>Muros:</b>	Não				
<b>Estado de Conservação*:</b>	<b>1-Péssimo</b>	<b>2-Mau</b>	<b>3- Médio</b>	<b>4-Bom</b>	<b>5-Excelente</b>
			X		
<b>Processos:</b>	S/i				
<b>Intervenção:</b>	<b>Tipo de Intervenção:</b> Intervenção ligeira <b>Estimativa Global: €</b>				

\* Não substitui a possível vistoria técnica a solicitar, aquando das ações de reabilitação, para efeitos de benefícios fiscais.





**FICHA DE CARATERIZAÇÃO ORU**

<b>Identificação do Imóvel</b>	Código de identificação na ORU	<b>0689</b>			
<b>Matriz:</b>					
<b>Localização:</b>	Rua da Procissão, nº1				
					
	<b>Legenda:</b> Planta de localização do imóvel na ORU-s/escala				
<b>Proprietário (s):</b>	S/i				
<b>Data de Construção:</b>	1946 a 1960				
<b>Área do terreno:</b>	S/i				
<b>Área coberta:</b>	177,68 m <sup>2</sup>				
<b>Área descoberta:</b>	S/i				
<b>N.º de Pisos Total</b>	3				
Abaixo da cota de soleira	0				
Acima da cota de soleira	3				
<b>Utilização:</b>	Habitação				
<b>N.º de fogos:</b>	4				
<b>Revestimento exterior:</b>	<b>Legenda:</b> Fotografia do Imóvel				
<b>Tipo</b>	Reboco tradicional ou marmorite. Paredes de alvenaria, com placa.				
<b>Cor</b>	Branco e azul				
<b>Cobertura</b>	Inclinada – revestida a telhas cerâmicas ou de betão				
<b>Vãos</b>	Madeira				
<b>Anexos:</b>	Não				
<b>Estacionamento:</b>	Não				
<b>Acessibilidades:</b>	Não				
<b>Logradouro:</b>	Sim				
<b>Muros:</b>	Sim				
<b>Estado de Conservação*:</b>	1-Péssimo	2-Mau	3- Médio	4-Bom	5-Excelente
		X			
<b>Processos:</b>	S/i				
<b>Intervenção:</b>	<b>Tipo de Intervenção:</b> Intervenção média <b>Estimativa Global: €</b>				

\* Não substitui a possível vistoria técnica a solicitar, aquando das ações de reabilitação, para efeitos de benefícios fiscais.



**FICHA DE CARATERIZAÇÃO ORU**

<b>Identificação do Imóvel</b>	Código de identificação na ORU	0690			
<b>Matriz:</b>					
<b>Localização:</b>	Travessa do Pelourinho, nº4				
					
Legenda: Planta de localização do imóvel na ORU-s/escala					
<b>Proprietário (s):</b>	S/i				
<b>Data de Construção:</b>	1919 a 1945				
<b>Área do terreno:</b>	S/i				
<b>Área coberta:</b>	178,47 m <sup>2</sup>				
<b>Área descoberta:</b>	S/i				
<b>N.º de Pisos Total</b>	2				
Abaixo da cota de soleira	0				
Acima da cota de soleira	2				
<b>Utilização:</b>	Habitação				
<b>N.º de fogos:</b>	3				
<b>Revestimento exterior:</b>					
<b>Tipo</b>	Reboco tradicional ou marmorite. Paredes de alvenaria, com placa.				
<b>Cor</b>	Branco e azul				
<b>Cobertura</b>	Inclinada – revestida a telhas cerâmicas ou de betão				
<b>Vãos</b>	Madeira e alumínio				
<b>Anexos:</b>	Sim				
<b>Estacionamento:</b>	Não				
<b>Acessibilidades:</b>	Não				
<b>Logradouro:</b>	Sim				
<b>Muros:</b>	Sim				
<b>Estado de Conservação*:</b>	1-Péssimo	2-Mau	3- Médio	4-Bom	5-Excelente
		X			
<b>Processos:</b>	S/i				
<b>Intervenção:</b>	<b>Tipo de Intervenção:</b> Intervenção média <b>Estimativa Global: €</b>				




Legenda: Fotografia do Imóvel



\* Não substitui a possível vistoria técnica a solicitar, aquando das ações de reabilitação, para efeitos de benefícios fiscais.



**FICHA DE CARATERIZAÇÃO ORU**

<b>Identificação do Imóvel</b>	Código de identificação na ORU	<b>0691</b>			
<b>Matriz:</b>					
<b>Localização:</b>	Rua 5 de Outubro, nº9				
<b>Proprietário (s):</b>	S/i				
<b>Data de Construção:</b>	1919 a 1945				
<b>Área do terreno:</b>	S/i				
<b>Área coberta:</b>	56,96 m <sup>2</sup>				
<b>Área descoberta:</b>	S/i				
<b>N.º de Pisos Total</b>	4				
Abaixo da cota de soleira	0				
Acima da cota de soleira	4				
<b>Utilização:</b>	Habitação e comércio				
<b>N.º de fogos:</b>	S/i				
<b>Revestimento exterior:</b>					
<b>Tipo</b>	Reboco tradicional ou marmorite. Paredes de alvenaria, com placa.				
<b>Cor</b>	Branco, azul e bege				
<b>Cobertura</b>	Inclinada – revestida a telhas cerâmicas ou de betão				
<b>Vãos</b>	Madeira, alumínio e vidro				
<b>Anexos:</b>	Não				
<b>Estacionamento:</b>	Não				
<b>Acessibilidades:</b>	Não				
<b>Logradouro:</b>	Não				
<b>Muros:</b>	Não				
<b>Estado de Conservação*:</b>	<b>1-Péssimo</b>	<b>2-Mau</b>	<b>3- Médio</b>	<b>4-Bom</b>	<b>5-Excelente</b>
		X			
<b>Processos:</b>	S/i				
<b>Intervenção:</b>	<b>Tipo de Intervenção:</b> Intervenção média <b>Estimativa Global:</b> €				

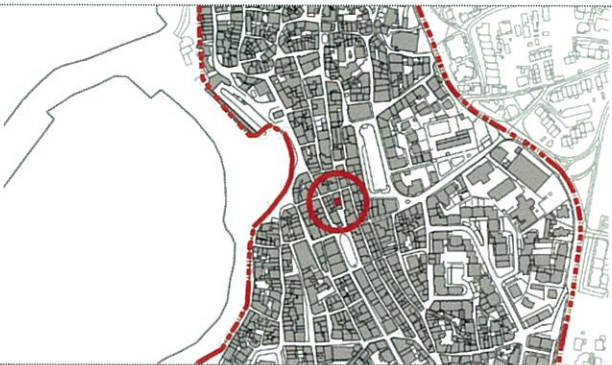

**FICHA DE CARATERIZAÇÃO ORU**

<b>Identificação do Imóvel</b>	Código de identificação na ORU	<b>0692</b>			
<b>Matriz:</b>					
<b>Localização:</b>	Rua da Misericórdia				
<b>Proprietário (s):</b>	S/i				
<b>Data de Construção:</b>	S/i				
<b>Área do terreno:</b>	S/i				
<b>Área coberta:</b>	37,66 m <sup>2</sup>				
<b>Área descoberta:</b>	S/i				
<b>N.º de Pisos Total</b>	2				
<b>Abaixo da cota de soleira</b>	0				
<b>Acima da cota de soleira</b>	2				
<b>Utilização:</b>	Comércio				
<b>N.º de fogos:</b>	0				
<b>Revestimento exterior:</b>		<b>Legenda: Fotografia do Imóvel</b>			
<b>Tipo</b>	Reboco tradicional ou marmorite.				
<b>Cor</b>	Branco e azul				
<b>Cobertura</b>	Inclinada – revestida a telhas cerâmicas ou de betão				
<b>Vãos</b>	Alumínio				
<b>Anexos:</b>	Não				
<b>Estacionamento:</b>	Não				
<b>Acessibilidades:</b>	Não				
<b>Logradouro:</b>	Não				
<b>Muros:</b>	Não				
<b>Estado de Conservação*:</b>	<b>1-Péssimo</b>	<b>2-Mau</b>	<b>3- Médio</b>	<b>4-Bom</b>	<b>5-Excelente</b>
			X		
<b>Processos:</b>	S/i				
<b>Intervenção:</b>	<b>Tipo de Intervenção:</b> Intervenção ligeira <b>Estimativa Global:</b> €				

\* Não substitui a possível vistoria técnica a solicitar, aquando das ações de reabilitação, para efeitos de benefícios fiscais.



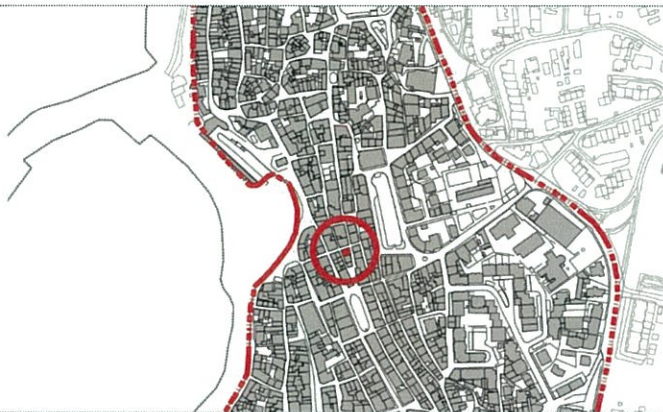

### FICHA DE CARATERIZAÇÃO ORU

<b>Identificação do Imóvel</b>	Código de identificação na ORU	<b>0693</b>			
<b>Matriz:</b>					
<b>Localização:</b>	Rua da Misericórdia				
		Legenda: Planta de localização do imóvel na ORU-s/escala			
<b>Proprietário (s):</b>	S/i				
<b>Data de Construção:</b>	Até 1919				
<b>Área do terreno:</b>	S/i				
<b>Área coberta:</b>	66,23 m <sup>2</sup>				
<b>Área descoberta:</b>	S/i				
<b>N.º de Pisos Total</b>	2				
Abaixo da cota de soleira	0				
Acima da cota de soleira	2				
<b>Utilização:</b>	Habitação e comércio				
<b>N.º de fogos:</b>	1				
<b>Revestimento exterior:</b>					
<b>Tipo</b>	Reboco tradicional ou marmorite e azulejo, ladrilho cerâmico ou mosaico. Paredes de alvenaria, sem placa.				
<b>Cor</b>	Branco				
<b>Cobertura</b>	Inclinada – revestida a telhas cerâmicas ou de betão				
<b>Vãos</b>	Alumínio				
<b>Anexos:</b>	Não				
<b>Estacionamento:</b>	Não				
<b>Acessibilidades:</b>	Não				
<b>Logradouro:</b>	Não				
<b>Muros:</b>	Não				
<b>Estado de Conservação*:</b>	<b>1-Péssimo</b>	<b>2-Mau</b>	<b>3- Médio</b>	<b>4-Bom</b>	<b>5-Excelente</b>
			X		
<b>Processos:</b>	S/i				
<b>Intervenção:</b>	<b>Tipo de Intervenção:</b> Intervenção ligeira <b>Estimativa Global:</b> €				

\* Não substitui a possível vistoria técnica a solicitar, aquando das ações de reabilitação, para efeitos de benefícios fiscais.



### FICHA DE CARATERIZAÇÃO ORU


<b>Identificação do Imóvel</b>	Código de identificação na ORU	<b>0694</b>			
<b>Matriz:</b>					
<b>Localização:</b>	Rua da Misericórdia				
					
	<b>Legenda:</b> Planta de localização do imóvel na ORU-s/escala				
<b>Proprietário (s):</b>	Tubo Ericeira Bar, Lda				
<b>Data de Construção:</b>	S/i				
<b>Área do terreno:</b>	S/i				
<b>Área coberta:</b>	76,58 m <sup>2</sup>				
<b>Área descoberta:</b>	S/i				
<b>N.º de Pisos Total</b>	2				
Abaixo da cota de soleira	0				
Acima da cota de soleira	2				
<b>Utilização:</b>	Habitação e comércio				
<b>N.º de fogos:</b>	S/i				
<b>Revestimento exterior:</b>					
	<b>Legenda:</b> Fotografia do Imóvel				
<b>Tipo</b>	Reboco tradicional ou marmorite				
<b>Cor</b>	Branco e azul				
<b>Cobertura</b>	Inclinada – revestida a telhas cerâmicas ou de betão				
<b>Vãos</b>	Madeira				
<b>Anexos:</b>	Não				
<b>Estacionamento:</b>	Não				
<b>Acessibilidades:</b>	Não				
<b>Logradouro:</b>	Não				
<b>Muros:</b>	Não				
<b>Estado de Conservação*:</b>	1-Péssimo	2-Mau	3- Médio	4-Bom	5-Excelente
		X			
<b>Processos:</b>	RD-722/2014: lic. utilização n.º 135/2014				
<b>Intervenção:</b>	<b>Tipo de Intervenção:</b> Intervenção média <b>Estimativa Global: €</b>				

\* Não substitui a possível vistoria técnica a solicitar, aquando das ações de reabilitação, para efeitos de benefícios fiscais.





**FICHA DE CARATERIZAÇÃO ORU**

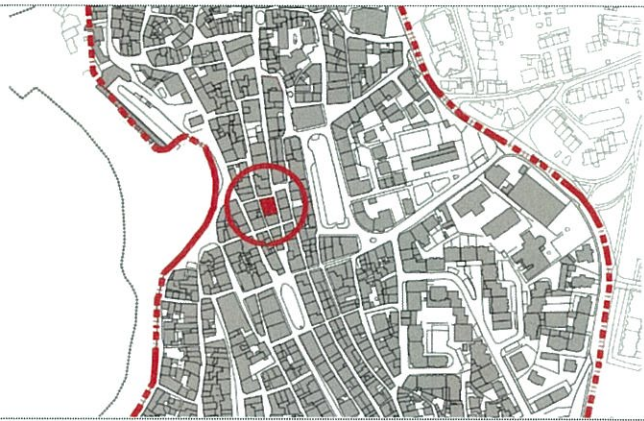

<b>Identificação do Imóvel</b>	Código de identificação na ORU	0695			
<b>Matriz:</b>					
<b>Localização:</b>	Rua da Misericórdia				
					
	Legenda: Planta de localização do imóvel na ORU-s/escala				
<b>Proprietário (s):</b>	Diamantino Gaspar da Conceição Diamantino				
<b>Data de Construção:</b>	1996 a 2000				
<b>Área do terreno:</b>	S/i				
<b>Área coberta:</b>	118,75 m <sup>2</sup>				
<b>Área descoberta:</b>	S/i				
<b>N.º de Pisos Total</b>	3				
Abaixo da cota de soleira	0				
Acima da cota de soleira	3				
<b>Utilização:</b>	Habitação e comércio				
<b>N.º de fogos:</b>	4				
<b>Revestimento exterior:</b>					
	Legenda: Fotografia do Imóvel				
<b>Tipo</b>	Reboco tradicional ou marmorite. Paredes de alvenaria, com placa.				
<b>Cor</b>	Branco e azul				
<b>Cobertura</b>	Inclinada – revestida a telhas cerâmicas ou de betão				
<b>Vãos</b>	Alumínio				
<b>Anexos:</b>	Não				
<b>Estacionamento:</b>	Não				
<b>Acessibilidades:</b>	Sim				
<b>Logradouro:</b>	Não				
<b>Muros:</b>	Não				
<b>Estado de Conservação*:</b>	1-Péssimo	2-Mau	3- Médio	4-Bom	5-Excelente
			X		
<b>Processos:</b>	OP-208/2018; ER-2015/8293 e ER-2015/24260				
<b>Intervenção:</b>	<b>Tipo de Intervenção:</b> Intervenção ligeira				
	<b>Estimativa Global:</b>				

\* Não substitui a possível vistoria técnica a solicitar, aquando das ações de reabilitação, para efeitos de benefícios fiscais.





**FICHA DE CARATERIZAÇÃO ORU**

<b>Identificação do Imóvel</b>	Código de identificação na ORU	0696			
<b>Matriz:</b>					
<b>Localização:</b>	Rua da Misericórdia, nº4				
					
	Legenda: Planta de localização do imóvel na ORU-s/escala				
<b>Proprietário (s):</b>	Luciana Maria G. Esteves Gabriel				
<b>Data de Construção:</b>	1919 a 1945				
<b>Área do terreno:</b>	S/i				
<b>Área coberta:</b>	211,68 m <sup>2</sup>				
<b>Área descoberta:</b>	S/i				
<b>N.º de Pisos Total</b>	3				
<b>Abaixo da cota de soleira</b>	0				
<b>Acima da cota de soleira</b>	3				
<b>Utilização:</b>	Habitação e serviços				
<b>N.º de fogos:</b>	4				
					
	Legenda: Fotografia do Imóvel				
<b>Revestimento exterior:</b>					
<b>Tipo</b>	Reboco tradicional ou marmorite. Betão armado.				
<b>Cor</b>	Branco				
<b>Cobertura</b>	Inclinada – revestida a telhas cerâmicas ou de betão				
<b>Vãos</b>	Alumínio				
<b>Anexos:</b>	Não				
<b>Estacionamento:</b>	Não				
<b>Acessibilidades:</b>	Não				
<b>Logradouro:</b>	Não				
<b>Muros:</b>	Não				
<b>Estado de Conservação*:</b>	1-Péssimo	2-Mau	3- Médio	4-Bom	5-Excelente
				X	
<b>Processos:</b>	OP-776/1999: lic. obras n.º 316/2003 e lic. utilização n.º 701/2004 e 330/2005				
<b>Intervenção:</b>	Sem necessidade de intervenção				

\* Não substitui a possível vistoria técnica a solicitar, aquando das ações de reabilitação, para efeitos de benefícios fiscais.





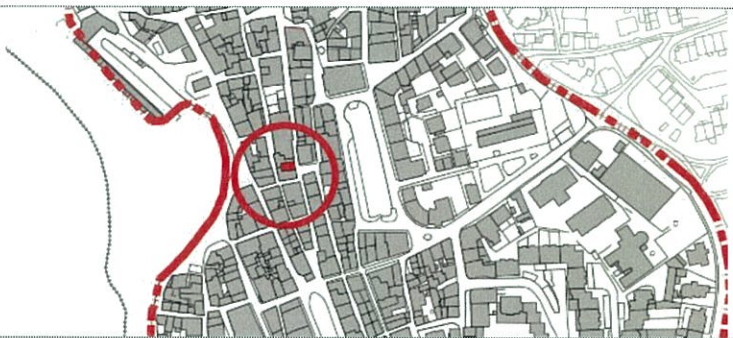

**FICHA DE CARATERIZAÇÃO ORU**

<b>Identificação do Imóvel</b>	Código de identificação na ORU	<b>0697</b>				
<b>Matriz:</b>						
<b>Localização:</b>	Rua da Misericórdia					
<b>Proprietário (s):</b>	Camila Kuchinski de Medeiros	<b>Legenda: Planta de localização do imóvel na ORU-s/escala</b>				
<b>Data de Construção:</b>	1919 a 1945					
<b>Área do terreno:</b>	S/i					
<b>Área coberta:</b>	105,90 m <sup>2</sup>					
<b>Área descoberta:</b>	S/i					
<b>N.º de Pisos Total</b>	3					
Abaixo da cota de soleira	0					
Acima da cota de soleira	3					
<b>Utilização:</b>	Habitação e comércio					
<b>N.º de fogos:</b>	2					
<b>Revestimento exterior:</b>						<b>Legenda: Fotografia do Imóvel</b>
<b>Tipo</b>	Reboco tradicional ou marmorite					
<b>Cor</b>	Branco					
<b>Cobertura</b>	Inclinada – revestida a telhas cerâmicas ou de betão					
<b>Vãos</b>	Alumínio					
<b>Anexos:</b>	Não					
<b>Estacionamento:</b>	Não					
<b>Acessibilidades:</b>	Não					
<b>Logradouro:</b>	Não					
<b>Muros:</b>	Não					
<b>Estado de Conservação*:</b>		<b>1-Péssimo</b>	<b>2-Mau</b>	<b>3- Médio</b>	<b>4-Bom</b>	<b>5-Excelente</b>
				X		
<b>Processos:</b>	RD-1152/2015: lic. utilização n.º 235/2015					
<b>Intervenção:</b>	<b>Tipo de Intervenção:</b> Intervenção ligeira					
	<b>Estimativa Global:</b> €					

\* Não substitui a possível vistoria técnica a solicitar, aquando das ações de reabilitação, para efeitos de benefícios fiscais.



**FICHA DE CARATERIZAÇÃO ORU**

<b>Identificação do Imóvel</b>	Código de identificação na ORU	<b>0698</b>			
<b>Matriz:</b>					
<b>Localização:</b>	Rua 5 de Outubro				
					
	<b>Legenda:</b> Planta de localização do imóvel na ORU-s/escala				
<b>Proprietário (s):</b>	Carlos Jorge Simões Batista				
<b>Data de Construção:</b>	1991 a 1995				
<b>Área do terreno:</b>	S/i				
<b>Área coberta:</b>	81,25 m <sup>2</sup>				
<b>Área descoberta:</b>	S/i				
<b>N.º de Pisos Total</b>	3				
Abaixo da cota de soleira	0				
Acima da cota de soleira	3				
<b>Utilização:</b>	Habitação				
<b>N.º de fogos:</b>	1				
					
<b>Revestimento exterior:</b>	<b>Legenda:</b> Fotografia do Imóvel				
<b>Tipo</b>	Reboco tradicional ou marmorite				
<b>Cor</b>	Branco e azul				
<b>Cobertura</b>	Inclinada – revestida a telhas cerâmicas ou de betão				
<b>Vãos</b>	Alumínio				
<b>Anexos:</b>	Não				
<b>Estacionamento:</b>	Não – com garagem				
<b>Acessibilidades:</b>	Sim				
<b>Logradouro:</b>	Não				
<b>Muros:</b>	Não				
<b>Estado de Conservação*:</b>	<b>1-Péssimo</b>	<b>2-Mau</b>	<b>3- Médio</b>	<b>4-Bom</b>	<b>5-Excelente</b>
				X	
<b>Processos:</b>	OP-403/2004: lic. obras n.º 747/2005				
<b>Intervenção:</b>	Sem necessidade de intervenção				

\* Não substitui a possível vistoria técnica a solicitar, aquando das ações de reabilitação, para efeitos de benefícios fiscais.





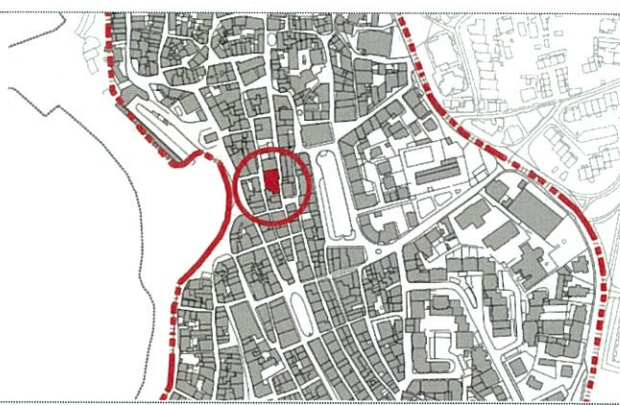

**FICHA DE CARATERIZAÇÃO ORU**

<b>Identificação do Imóvel</b>	Código de identificação na ORU	<b>0699</b>			
<b>Matriz:</b>					
<b>Localização:</b>	Rua 5 de Outubro				
<b>Proprietário (s):</b>	S/i				
<b>Data de Construção:</b>	1919 a 1945				
<b>Área do terreno:</b>	S/i				
<b>Área coberta:</b>	66,53 m <sup>2</sup>				
<b>Área descoberta:</b>	S/i				
<b>N.º de Pisos Total</b>	2				
Abaixo da cota de soleira	0				
Acima da cota de soleira	2				
<b>Utilização:</b>	Habitação				
<b>N.º de fogos:</b>	1				
<b>Revestimento exterior:</b>		<b>Legenda: Fotografia do Imóvel</b>			
<b>Tipo</b>	Reboco tradicional ou marmorite. Betão armado.				
<b>Cor</b>	Branco				
<b>Cobertura</b>	Inclinada – revestida a telhas cerâmicas ou de betão				
<b>Vãos</b>	Madeira e alumínio				
<b>Anexos:</b>	Não				
<b>Estacionamento:</b>	Não				
<b>Acessibilidades:</b>	Não				
<b>Logradouro:</b>	Não				
<b>Muros:</b>	Não				
<b>Estado de Conservação*:</b>	<b>1-Péssimo</b>	<b>2-Mau</b>	<b>3- Médio</b>	<b>4-Bom</b>	<b>5-Excelente</b>
				X	
<b>Processos:</b>	S/i				
<b>Intervenção:</b>	<b>Tipo de Intervenção:</b> Sem necessidade de intervenção				

\* Não substitui a possível vistoria técnica a solicitar, aquando das ações de reabilitação, para efeitos de benefícios fiscais.



**FICHA DE CARATERIZAÇÃO ORU**

<b>Identificação do Imóvel</b>	Código de identificação na ORU	<b>0700</b>			
<b>Matriz:</b>					
<b>Localização:</b>	Rua da Misericórdia				
<b>Proprietário (s):</b>	S/i				
<b>Data de Construção:</b>	1946 a 1960				
<b>Área do terreno:</b>	S/i				
<b>Área coberta:</b>	284,01 m <sup>2</sup>				
<b>Área descoberta:</b>	S/i				
<b>N.º de Pisos Total</b>	3				
<b>Abaixo da cota de soleira</b>	0				
<b>Acima da cota de soleira</b>	3				
<b>Utilização:</b>	Habitação				
<b>N.º de fogos:</b>	7				
<b>Revestimento exterior:</b>		<b>Legenda: Fotografia do Imóvel</b>			
<b>Tipo</b>	Reboco tradicional ou marmorite. Paredes de alvenaria, com placa.				
<b>Cor</b>	Branco				
<b>Cobertura</b>	Inclinada – revestida a telhas cerâmicas ou de betão				
<b>Vãos</b>	Alumínio				
<b>Anexos:</b>	Não				
<b>Estacionamento:</b>	Não				
<b>Acessibilidades:</b>	Sim				
<b>Logradouro:</b>	Não				
<b>Muros:</b>	Não				
<b>Estado de Conservação*:</b>	<b>1-Péssimo</b>	<b>2-Mau</b>	<b>3- Médio</b>	<b>4-Bom</b>	<b>5-Excelente</b>
			X		
<b>Processos:</b>	S/i				
<b>Intervenção:</b>	<b>Tipo de Intervenção:</b> Intervenção ligeira				
	<b>Estimativa Global: €</b>				

\* Não substitui a possível vistoria técnica a solicitar, aquando das ações de reabilitação, para efeitos de benefícios fiscais.





**FICHA DE CARATERIZAÇÃO ORU**

<b>Identificação do Imóvel</b>	Código de identificação na ORU	<b>0701</b>			
<b>Matriz:</b>					
<b>Localização:</b>	Rua da Misericórdia				
		<b>Legenda:</b> Planta de localização do imóvel na ORU-s/escala			
<b>Proprietário (s):</b>	Maria Josefina Brito Ferreira				
<b>Data de Construção:</b>	De 1919 a 1945				
<b>Área do terreno:</b>	S/i				
<b>Área coberta:</b>	174,38 m <sup>2</sup>				
<b>Área descoberta:</b>	S/i				
<b>N.º de Pisos Total</b>	3				
<b>Abaixo da cota de soleira</b>	0				
<b>Acima da cota de soleira</b>	3				
<b>Utilização:</b>	Habitação				
<b>N.º de fogos:</b>	4				
<b>Revestimento exterior:</b>					
<b>Tipo</b>	Reboco tradicional ou marmorite. Paredes de alvenaria, com placa.				
<b>Cor</b>	Branco				
<b>Cobertura</b>	Inclinada – revestida a telhas cerâmicas ou de betão				
<b>Vãos</b>	Alumínio				
<b>Anexos:</b>	Não				
<b>Estacionamento:</b>	Não – com garagem				
<b>Acessibilidades:</b>	Não				
<b>Logradouro:</b>	Não				
<b>Muros:</b>	Não				
<b>Estado de Conservação*:</b>	<b>1-Péssimo</b>	<b>2-Mau</b>	<b>3- Médio</b>	<b>4-Bom</b>	<b>5-Excelente</b>
			X		
<b>Processos:</b>	OP-59/1994: lic. obras n.º 584/1995 e lic. utilização n.º 468/1995				
<b>Intervenção:</b>	<b>Tipo de Intervenção:</b> Intervenção				
	<b>Estimativa Global:</b>				

\* Não substitui a possível vistoria técnica a solicitar, aquando das ações de reabilitação, para efeitos de benefícios fiscais.



**FICHA DE CARATERIZAÇÃO ORU**


<b>Identificação do Imóvel</b>	Código de identificação na ORU	<b>0702</b>			
<b>Matriz:</b>					
<b>Localização:</b>	Rua da Misericórdia				
					
	<b>Legenda:</b> Planta de localização do imóvel na ORU-s/escala				
<b>Proprietário (s):</b>	Maria Natalina Firmino Jorge				
<b>Data de Construção:</b>	S/i				
<b>Área do terreno:</b>	S/i				
<b>Área coberta:</b>	62,03 m <sup>2</sup>				
<b>Área descoberta:</b>	S/i				
<b>N.º de Pisos Total</b>	2				
Abaixo da cota de soleira	0				
Acima da cota de soleira	2				
<b>Utilização:</b>	Habitação				
<b>N.º de fogos:</b>	1				
					
	<b>Legenda:</b> Fotografia do Imóvel				
<b>Revestimento exterior:</b>					
<b>Tipo</b>	Reboco tradicional ou marmorite				
<b>Cor</b>	Branco				
<b>Cobertura</b>	Inclinada – revestida a telhas cerâmicas ou de betão				
<b>Vãos</b>	Madeira e alumínio				
<b>Anexos:</b>	Não				
<b>Estacionamento:</b>	Não				
<b>Acessibilidades:</b>	Não				
<b>Logradouro:</b>	Não				
<b>Muros:</b>	Não				
<b>Estado de Conservação*:</b>	<b>1-Péssimo</b>	<b>2-Mau</b>	<b>3- Médio</b>	<b>4-Bom</b>	<b>5-Excelente</b>
		X			
<b>Processos:</b>	OP-202/2014: lic. obras n.º 153/2017 e 158/2017				
<b>Intervenção:</b>	<b>Tipo de Intervenção:</b> Intervenção média				
	<b>Estimativa Global:</b> €				

\* Não substitui a possível vistoria técnica a solicitar, aquando das ações de reabilitação, para efeitos de benefícios fiscais.





**FICHA DE CARATERIZAÇÃO ORU**

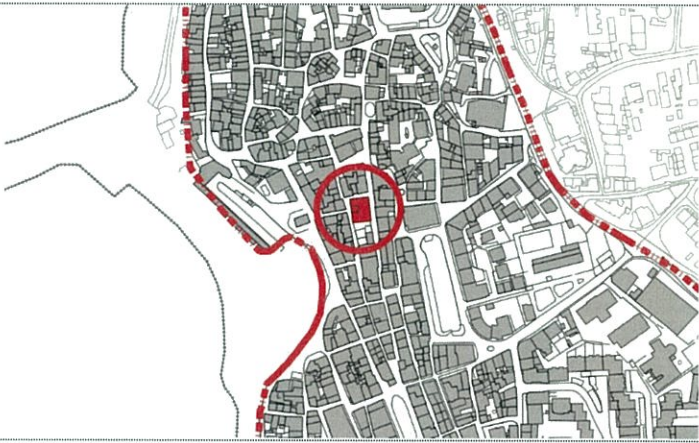

<b>Identificação do Imóvel</b>	Código de identificação na ORU	<b>0703</b>			
<b>Matriz:</b>					
<b>Localização:</b>	Rua 5 de Outubro				
					
	<b>Legenda:</b> Planta de localização do imóvel na ORU-s/escala				
<b>Proprietário (s):</b>	Egídio Manuel Firmino Honorato Jorge				
<b>Data de Construção:</b>	S/i				
<b>Área do terreno:</b>	S/i				
<b>Área coberta:</b>	137,54 m <sup>2</sup>				
<b>Área descoberta:</b>	S/i				
<b>N.º de Pisos Total</b>	4				
Abaixo da cota de soleira	0				
Acima da cota de soleira	4				
<b>Utilização:</b>	Habitação e comércio				
<b>N.º de fogos:</b>	S/i				
<b>Revestimento exterior:</b>					
<b>Tipo</b>	S/i				
<b>Cor</b>	S/i				
<b>Cobertura</b>	S/i				
<b>Vãos</b>	S/i				
<b>Anexos:</b>	S/i				
<b>Estacionamento:</b>	Não				
<b>Acessibilidades:</b>	S/i				
<b>Logradouro:</b>	S/i				
<b>Muros:</b>	S/i				
<b>Estado de Conservação*:</b>	1-Péssimo	2-Mau	3- Médio	4-Bom	5-Excelente
<b>Processos:</b>	RO-12/2016 e ER/2015/12938. OP-202/2014;				
<b>Intervenção:</b>	Em construção				

**Legenda:** Fotografia do Imóvel

\* Não substitui a possível vistoria técnica a solicitar, aquando das ações de reabilitação, para efeitos de benefícios fiscais.



**FICHA DE CARATERIZAÇÃO ORU**

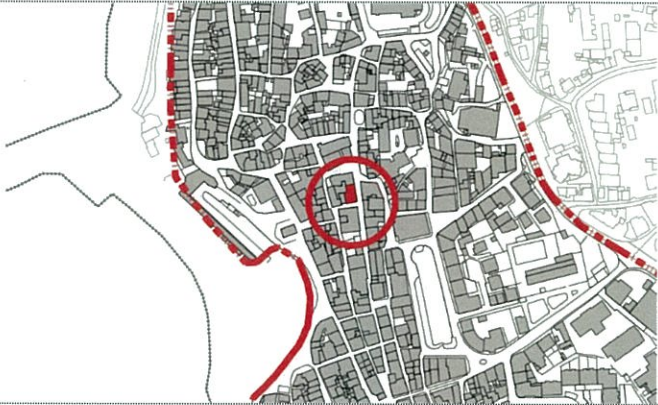

<b>Identificação do Imóvel</b>	Código de identificação na ORU	<b>0704</b>			
<b>Matriz:</b>					
<b>Localização:</b>	Rua da Misericórdia				
					
	Legenda: Planta de localização do imóvel na ORU-s/escala				
<b>Proprietário (s):</b>	Fernando Joaquim Ferreira Borga				
<b>Data de Construção:</b>	1961 a 1970				
<b>Área do terreno:</b>	S/i				
<b>Área coberta:</b>	353,87 m <sup>2</sup>				
<b>Área descoberta:</b>	S/i				
<b>N.º de Pisos Total</b>	3				
Abaixo da cota de soleira	0				
Acima da cota de soleira	3				
<b>Utilização:</b>	Habitação				
<b>N.º de fogos:</b>	8				
					
	Legenda: Fotografia do Imóvel				
<b>Revestimento exterior:</b>					
<b>Tipo</b>	Reboco tradicional ou marmorite / azulejo, ladrilho cerâmico ou mosaico. Paredes de alvenaria, com placa.				
<b>Cor</b>	Branco e azul				
<b>Cobertura</b>	Inclinada – revestida a telhas cerâmicas ou de betão				
<b>Vãos</b>	Madeira				
<b>Anexos:</b>	Não				
<b>Estacionamento:</b>	Não – com garagem				
<b>Acessibilidades:</b>	Não				
<b>Logradouro:</b>	Não				
<b>Muros:</b>	Não				
<b>Estado de Conservação*:</b>	<b>1-Péssimo</b>	<b>2-Mau</b>	<b>3- Médio</b>	<b>4-Bom</b>	<b>5-Excelente</b>
			X		
<b>Processos:</b>	OP-743/1986: lic. obras n.º 2107/1987 e lic. utilização n.º 471/1990 RD-1493/2013: lic. utilização n.º 305/2013				
<b>Intervenção:</b>	<b>Tipo de Intervenção:</b> Intervenção ligeira <b>Estimativa Global: €</b>				

\* Não substitui a possível vistoria técnica a solicitar, aquando das ações de reabilitação, para efeitos de benefícios fiscais.





**FICHA DE CARATERIZAÇÃO ORU**

<b>Identificação do Imóvel</b>	Código de identificação na ORU	<b>0705</b>			
<b>Matriz:</b>					
<b>Localização:</b>	Rua 5 de Outubro				
<b>Proprietário (s):</b>	Francisco Silva da Mata	<b>Legenda: Planta de localização do imóvel na ORU-s/escala</b>			
<b>Data de Construção:</b>	1961 a 1970				
<b>Área do terreno:</b>	S/i				
<b>Área coberta:</b>	137,54 m <sup>2</sup>				
<b>Área descoberta:</b>	S/i				
<b>N.º de Pisos Total</b>	2				
<b>Abaixo da cota de soleira</b>	0				
<b>Acima da cota de soleira</b>	2				
<b>Utilização:</b>	Habitação e serviços				
<b>N.º de fogos:</b>	2	<b>Legenda: Fotografia do Imóvel</b>			
<b>Revestimento exterior:</b>					
<b>Tipo</b>	Reboco tradicional ou marmorite. Betão armado.				
<b>Cor</b>	Verde				
<b>Cobertura</b>	Inclinada – revestida a telhas cerâmicas ou de betão				
<b>Vãos</b>	Alumínio e vidro				
<b>Anexos:</b>	Não				
<b>Estacionamento:</b>	Não				
<b>Acessibilidades:</b>	Não				
<b>Logradouro:</b>	Não				
<b>Muros:</b>	Não				
<b>Estado de Conservação*:</b>	1-Péssimo	2-Mau	3- Médio X	4-Bom	5-Excelente
<b>Processos:</b>	OP-1106/1962: lic. obras n.º 1578 e lic. utilização n.º 1628/1963 OP-65/1976: lic. obras n.º 897/1978 e lic. utilização n.º 175/1985				
<b>Intervenção:</b>	<b>Tipo de Intervenção:</b> Intervenção ligeira <b>Estimativa Global:</b> €				

\* Não substitui a possível vistoria técnica a solicitar, aquando das ações de reabilitação, para efeitos de benefícios fiscais.



**FICHA DE CARATERIZAÇÃO ORU**

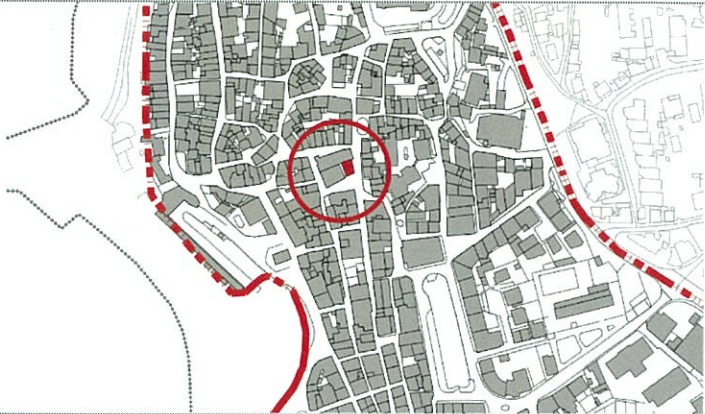
<b>Identificação do Imóvel</b>	Código de identificação na ORU	<b>0706</b>			
<b>Matriz:</b>					
<b>Localização:</b>	Largo da Misericórdia, nº11				
					
	<b>Legenda:</b> Planta de localização do imóvel na ORU-s/escala				
<b>Proprietário (s):</b>	Irmadade da Santa Casa da Misericórdia da Vila da Ericeira				
<b>Data de Construção:</b>	1961 a 1970				
<b>Área do terreno:</b>	S/i				
<b>Área coberta:</b>	187,07 m <sup>2</sup>				
<b>Área descoberta:</b>	S/i				
<b>N.º de Pisos Total</b>	4				
Abaixo da cota de soleira	0				
Acima da cota de soleira	4				
<b>Utilização:</b>	Habitação				
<b>N.º de fogos:</b>	7				
					
<b>Revestimento exterior:</b>	<b>Legenda:</b> Fotografia do Imóvel				
<b>Tipo</b>	Reboco tradicional ou marmorite. Betão armado.				
<b>Cor</b>	Branco				
<b>Cobertura</b>	Inclinada – revestida a telhas cerâmicas ou de betão				
<b>Vãos</b>	Madeira e alumínio				
<b>Anexos:</b>	Não				
<b>Estacionamento:</b>	Não				
<b>Acessibilidades:</b>	Sim				
<b>Logradouro:</b>	Não				
<b>Muros:</b>	Não				
<b>Estado de Conservação*:</b>	<b>1-Péssimo</b>	<b>2-Mau</b>	<b>3- Médio</b>	<b>4-Bom</b>	<b>5-Excelente</b>
			X		
<b>Processos:</b>	OP-371/1960				
<b>Intervenção:</b>	<b>Tipo de Intervenção:</b> Intervenção ligeira <b>Estimativa Global:</b> €				

\* Não substitui a possível vistoria técnica a solicitar, aquando das ações de reabilitação, para efeitos de benefícios fiscais.





**FICHA DE CARATERIZAÇÃO ORU**

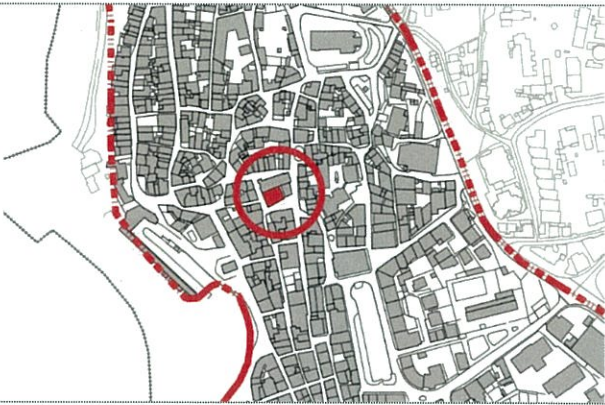

<b>Identificação do Imóvel</b>	Código de identificação na ORU	<b>0707</b>			
<b>Matriz:</b>					
<b>Localização:</b>	Largo da Misericórdia, nº11				
					
	<b>Legenda:</b> Planta de localização do imóvel na ORU-s/escala				
<b>Proprietário (s):</b>	S/i				
<b>Data de Construção:</b>	S/i				
<b>Área do terreno:</b>	S/i				
<b>Área coberta:</b>	78,47 m <sup>2</sup>				
<b>Área descoberta:</b>	S/i				
<b>N.º de Pisos Total</b>	1				
Abaixo da cota de soleira	0				
Acima da cota de soleira	1				
<b>Utilização:</b>	Arquivo/museu				
<b>N.º de fogos:</b>	0				
<b>Revestimento exterior:</b>					
<b>Tipo</b>	Reboco tradicional ou marmorite				
<b>Cor</b>	Branco				
<b>Cobertura</b>	Inclinada – revestida a telhas cerâmicas ou de betão				
<b>Vãos</b>	Madeira				
<b>Anexos:</b>	Não				
<b>Estacionamento:</b>	Não				
<b>Acessibilidades:</b>	Não				
<b>Logradouro:</b>	Não				
<b>Muros:</b>	Não				
<b>Estado de Conservação*:</b>	1-Péssimo	2-Mau	3- Médio	4-Bom	5-Excelente
			X		
<b>Processos:</b>	S/i				
<b>Intervenção:</b>	<b>Tipo de Intervenção:</b> Intervenção ligeira				
	<b>Estimativa Global:</b> €				

**Legenda:** Fotografia do Imóvel

\* Não substitui a possível vistoria técnica a solicitar, aquando das ações de reabilitação, para efeitos de benefícios fiscais.



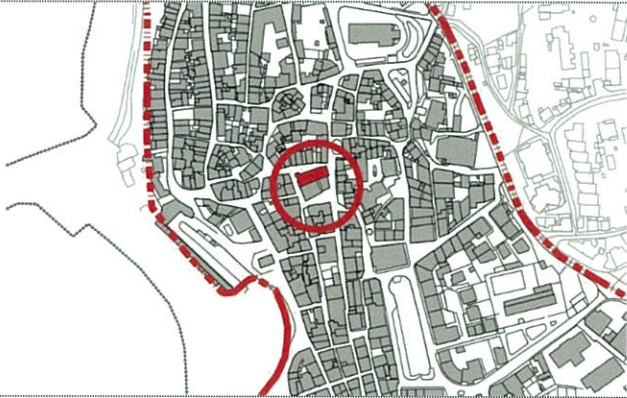

**FICHA DE CARATERIZAÇÃO ORU**

<b>Identificação do Imóvel</b>	Código de identificação na ORU	<b>0708</b>				
<b>Matriz:</b>						
<b>Localização:</b>	Largo da Misericórdia					
		Legenda: Planta de localização do imóvel na ORU-s/escala				
<b>Proprietário (s):</b>	S/i					
<b>Data de Construção:</b>	S/i					
<b>Área do terreno:</b>	S/i					
<b>Área coberta:</b>	198,79 m <sup>2</sup>					
<b>Área descoberta:</b>	S/i					
<b>N.º de Pisos Total</b>	2					
<b>Abaixo da cota de soleira</b>	0					
<b>Acima da cota de soleira</b>	2					
<b>Utilização:</b>	Arquivo/museu					
<b>N.º de fogos:</b>	0					
<b>Revestimento exterior:</b>		Legenda: Fotografia do Imóvel				
<b>Tipo</b>	Reboco tradicional ou marmorite					
<b>Cor</b>	Branco					
<b>Cobertura</b>	Inclinada – revestida a telhas cerâmicas ou de betão					
<b>Vãos</b>	Madeira					
<b>Anexos:</b>	Não					
<b>Estacionamento:</b>	Não					
<b>Acessibilidades:</b>	Não					
<b>Logradouro:</b>	Não					
<b>Muros:</b>	Não					
<b>Estado de Conservação*:</b>		1-Péssimo	2-Mau	3- Médio	4-Bom	5-Excelente
				X		
<b>Processos:</b>	S/i					
<b>Intervenção:</b>	<b>Tipo de Intervenção:</b> Intervenção ligeira					
	<b>Estimativa Global: €</b>					

\* Não substitui a possível vistoria técnica a solicitar, aquando das ações de reabilitação, para efeitos de benefícios fiscais.



**FICHA DE CARATERIZAÇÃO ORU**

<b>Identificação do Imóvel</b>	Código de identificação na ORU	<b>0709</b>			
<b>Matriz:</b>					
<b>Localização:</b>	Rua da Câmara				
		<b>Legenda:</b> Planta de localização do imóvel na ORU-s/escala			
<b>Proprietário (s):</b>	S/i				
<b>Data de Construção:</b>	1919 a 1945				
<b>Área do terreno:</b>	S/i				
<b>Área coberta:</b>	270,67 m <sup>2</sup>				
<b>Área descoberta:</b>	S/i				
<b>N.º de Pisos Total</b>	2				
<b>Abaixo da cota de soleira</b>	0				
<b>Acima da cota de soleira</b>	2				
<b>Utilização:</b>	Equipamento (Igreja)				
<b>N.º de fogos:</b>	0				
<b>Revestimento exterior:</b>					
<b>Tipo</b>	Reboco tradicional ou marmorite. Paredes de alvenaria, com placa.				
<b>Cor</b>	Branco e azul				
<b>Cobertura</b>	Inclinada – revestida a telhas cerâmicas ou de betão				
<b>Vãos</b>	Madeira				
<b>Anexos:</b>	Não				
<b>Estacionamento:</b>	Não				
<b>Acessibilidades:</b>	Não				
<b>Logradouro:</b>	Não				
<b>Muros:</b>	Não				
<b>Estado de Conservação*:</b>	<b>1-Péssimo</b>	<b>2-Mau</b>	<b>3- Médio</b>	<b>4-Bom</b>	<b>5-Excelente</b>
			X		
<b>Processos:</b>	S/i				
<b>Intervenção:</b>	<b>Tipo de Intervenção:</b> Intervenção ligeira <b>Estimativa Global: €</b>				

\* Não substitui a possível vistoria técnica a solicitar, aquando das ações de reabilitação, para efeitos de benefícios fiscais.





**FICHA DE CARATERIZAÇÃO ORU**

<b>Identificação do Imóvel</b>	Código de identificação na ORU	<b>0710</b>			
<b>Matriz:</b>					
<b>Localização:</b>	Largo do Pelourinho, nº2				
					
	Legenda: Planta de localização do imóvel na ORU-s/escala				
<b>Proprietário (s):</b>	S/i				
<b>Data de Construção:</b>	1919 a 1945				
<b>Área do terreno:</b>	S/i				
<b>Área coberta:</b>	112,08 m <sup>2</sup>				
<b>Área descoberta:</b>	S/i				
<b>N.º de Pisos Total</b>	2				
Abaixo da cota de soleira	0				
Acima da cota de soleira	2				
<b>Utilização:</b>	Serviços (Junta de freguesia)				
<b>N.º de fogos:</b>	0				
<b>Revestimento exterior:</b>	Legenda: Fotografia do Imóvel				
<b>Tipo</b>	Reboco tradicional ou marmorite. Paredes de alvenaria, com placa.				
<b>Cor</b>	Branco e azul				
<b>Cobertura</b>	Inclinada – revestida a telhas cerâmicas ou de betão				
<b>Vãos</b>	Alumínio				
<b>Anexos:</b>	Não				
<b>Estacionamento:</b>	Não				
<b>Acessibilidades:</b>	Não				
<b>Logradouro:</b>	Não				
<b>Muros:</b>	Não				
<b>Estado de Conservação*:</b>	1-Péssimo	2-Mau	3- Médio	4-Bom	5-Excelente X
<b>Processos:</b>	S/i				
<b>Intervenção:</b>	<b>Tipo de Intervenção:</b> Sem necessidade de intervenção				

\* Não substitui a possível vistoria técnica a solicitar, aquando das ações de reabilitação, para efeitos de benefícios fiscais.





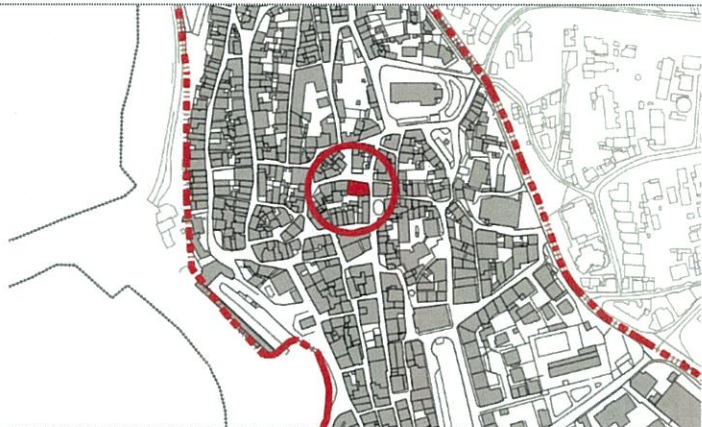
**FICHA DE CARATERIZAÇÃO ORU**

<b>Identificação do Imóvel</b>	Código de identificação na ORU	0711			
<b>Matriz:</b>					
<b>Localização:</b>	Largo do Pelourinho, nº3				
		Legenda: Planta de localização do imóvel na ORU-s/escala			
<b>Proprietário (s):</b>	S/i				
<b>Data de Construção:</b>	1919 a 1945				
<b>Área do terreno:</b>	S/i				
<b>Área coberta:</b>	99,89 m <sup>2</sup>				
<b>Área descoberta:</b>	S/i				
<b>N.º de Pisos Total</b>	2				
<b>Abaixo da cota de soleira</b>	0				
<b>Acima da cota de soleira</b>	2				
<b>Utilização:</b>	Habitação				
<b>N.º de fogos:</b>	1				
<b>Revestimento exterior:</b>					
<b>Tipo</b>	Reboco tradicional ou marmorite. Paredes de alvenaria, com placa.				
<b>Cor</b>	Branco				
<b>Cobertura</b>	Inclinada – revestida a telhas cerâmicas ou de betão				
<b>Vãos</b>	Alumínio				
<b>Anexos:</b>	Não				
<b>Estacionamento:</b>	Não				
<b>Acessibilidades:</b>	Não				
<b>Logradouro:</b>	Não				
<b>Muros:</b>	Não				
<b>Estado de Conservação*:</b>	1-Péssimo	2-Mau	3- Médio	4-Bom	5-Excelente
				X	
<b>Processos:</b>	S/i				
<b>Intervenção:</b>	Sem necessidade de intervenção				

\* Não substitui a possível vistoria técnica a solicitar, aquando das ações de reabilitação, para efeitos de benefícios fiscais.



**FICHA DE CARATERIZAÇÃO ORU**


<b>Identificação do Imóvel</b>	Código de identificação na ORU	<b>0712</b>			
<b>Matriz:</b>					
<b>Localização:</b>	Largo do Pelourinho, nº1, nº11				
					
	<b>Legenda:</b> Planta de localização do imóvel na ORU-s/escala				
<b>Proprietário (s):</b>	S/i				
<b>Data de Construção:</b>	1919 a 1945				
<b>Área do terreno:</b>	S/i				
<b>Área coberta:</b>	208,00 m <sup>2</sup>				
<b>Área descoberta:</b>	S/i				
<b>N.º de Pisos Total</b>	2				
<b>Abaixo da cota de soleira</b>	0				
<b>Acima da cota de soleira</b>	2				
<b>Utilização:</b>	Habitação				
<b>N.º de fogos:</b>	2				
<b>Revestimento exterior:</b>					
<b>Tipo</b>	Reboco tradicional ou marmorite. Paredes de alvenaria, com placa.				
<b>Cor</b>	Branco				
<b>Cobertura</b>	Inclinada – revestida a telhas cerâmicas ou de betão				
<b>Vãos</b>	Madeira e alumínio				
<b>Anexos:</b>	Não				
<b>Estacionamento:</b>	Não				
<b>Acessibilidades:</b>	Não				
<b>Logradouro:</b>	Não				
<b>Muros:</b>	Não				
<b>Estado de Conservação*:</b>	<b>1-Péssimo</b>	<b>2-Mau</b>	<b>3- Médio</b>	<b>4-Bom</b>	<b>5-Excelente</b>
			X		
<b>Processos:</b>	S/i				
<b>Intervenção:</b>	<b>Tipo de Intervenção:</b> Intervenção ligeira <b>Estimativa Global:</b> €				

**Legenda:** Fotografia do Imóvel

\* Não substitui a possível vistoria técnica a solicitar, aquando das ações de reabilitação, para efeitos de benefícios fiscais.



**FICHA DE CARATERIZAÇÃO ORU**

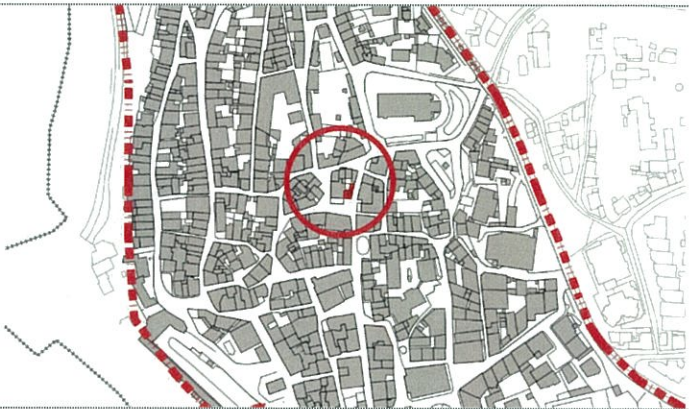

<b>Identificação do Imóvel</b>	Código de identificação na ORU	<b>0713</b>			
<b>Matriz:</b>					
<b>Localização:</b>	Largo da Anadia, nº1A, nº2, nº2A				
					
	Legenda: Planta de localização do imóvel na ORU-s/escala				
<b>Proprietário (s):</b>	S/i				
<b>Data de Construção:</b>	1946 a 1960				
<b>Área do terreno:</b>	S/i				
<b>Área coberta:</b>	125,68 m <sup>2</sup>				
<b>Área descoberta:</b>	S/i				
<b>N.º de Pisos Total</b>	2				
Abaixo da cota de soleira	0				
Acima da cota de soleira	2				
<b>Utilização:</b>	Habitação				
<b>N.º de fogos:</b>	1				
<b>Revestimento exterior:</b>					
	Legenda: Fotografia do Imóvel				
<b>Tipo</b>	Reboco tradicional ou marmorite. Paredes de alvenaria, com placa.				
<b>Cor</b>	Branco e azul				
<b>Cobertura</b>	Inclinada – revestida a telhas cerâmicas ou de betão				
<b>Vãos</b>	Madeira e alumínio				
<b>Anexos:</b>	Não				
<b>Estacionamento:</b>	Sim				
<b>Acessibilidades:</b>	Não				
<b>Logradouro:</b>	Não				
<b>Muros:</b>	Não				
<b>Estado de Conservação*:</b>	1-Péssimo	2-Mau	3- Médio	4-Bom	5-Excelente
			X		
<b>Processos:</b>	S/i				
<b>Intervenção:</b>	<b>Tipo de Intervenção:</b> Intervenção ligeira				
	<b>Estimativa Global:</b> €				

\* Não substitui a possível vistoria técnica a solicitar, aquando das ações de reabilitação, para efeitos de benefícios fiscais.





**FICHA DE CARATERIZAÇÃO ORU**

<b>Identificação do Imóvel</b>	Código de identificação na ORU	<b>0714</b>			
<b>Matriz:</b>					
<b>Localização:</b>	Rua 5 de Outubro				
					
	<b>Legenda:</b> Planta de localização do imóvel na ORU-s/escala				
<b>Proprietário (s):</b>	S/i				
<b>Data de Construção:</b>	1919 a 1945				
<b>Área do terreno:</b>	S/i				
<b>Área coberta:</b>	21,53 m <sup>2</sup>				
<b>Área descoberta:</b>	S/i				
<b>N.º de Pisos Total</b>	1				
Abaixo da cota de soleira	0				
Acima da cota de soleira	1				
<b>Utilização:</b>	Habitação				
<b>N.º de fogos:</b>	1				
<b>Revestimento exterior:</b>					
	<b>Legenda:</b> Fotografia do Imóvel				
<b>Tipo</b>	Reboco tradicional ou marmorite. Betão armado.				
<b>Cor</b>	Branco				
<b>Cobertura</b>	Inclinada – revestida a telhas cerâmicas ou de betão				
<b>Vãos</b>	Madeira				
<b>Anexos:</b>	Não				
<b>Estacionamento:</b>	Não				
<b>Acessibilidades:</b>	Não				
<b>Logradouro:</b>	Sim				
<b>Muros:</b>	Sim				
<b>Estado de Conservação*:</b>	<b>1-Péssimo</b>	<b>2-Mau</b>	<b>3- Médio</b>	<b>4-Bom</b>	<b>5-Excelente</b>
		X			
<b>Processos:</b>	S/i				
<b>Intervenção:</b>	<b>Tipo de Intervenção:</b> Intervenção média				
	<b>Estimativa Global:</b> €				

\* Não substitui a possível vistoria técnica a solicitar, aquando das ações de reabilitação, para efeitos de benefícios fiscais.



**FICHA DE CARATERIZAÇÃO ORU**

<b>Identificação do Imóvel</b>	Código de identificação na ORU	<b>0715</b>			
<b>Matriz:</b>					
<b>Localização:</b>	Rua 5 de Outubro				
		Legenda: Planta de localização do imóvel na ORU-s/escala			
<b>Proprietário (s):</b>	S/i				
<b>Data de Construção:</b>	1919 a 1945				
<b>Área do terreno:</b>	S/i				
<b>Área coberta:</b>	111,76 m <sup>2</sup>				
<b>Área descoberta:</b>	S/i				
<b>N.º de Pisos Total</b>	2				
Abaixo da cota de soleira	0				
Acima da cota de soleira	2				
<b>Utilização:</b>	Habitação				
<b>N.º de fogos:</b>	1				
<b>Revestimento exterior:</b>		Legenda: Fotografia do Imóvel			
<b>Tipo</b>	Reboco tradicional ou marmorite. Paredes de alvenaria, com placa.				
<b>Cor</b>	Branco				
<b>Cobertura</b>	Mista (inclinada e em terraço)				
<b>Vãos</b>	Alumínio				
<b>Anexos:</b>	Não				
<b>Estacionamento:</b>	Não				
<b>Acessibilidades:</b>	Não				
<b>Logradouro:</b>	Não				
<b>Muros:</b>	Não				
<b>Estado de Conservação*:</b>	1-Péssimo	2-Mau	3- Médio	4-Bom	5-Excelente
			X		
<b>Processos:</b>	S/i				
<b>Intervenção:</b>	<b>Tipo de Intervenção:</b> Intervenção ligeira				
	<b>Estimativa Global: €</b>				

\* Não substitui a possível vistoria técnica a solicitar, aquando das ações de reabilitação, para efeitos de benefícios fiscais.



**FICHA DE CARATERIZAÇÃO ORU**

<b>Identificação do Imóvel</b>	Código de identificação na ORU	<b>0716</b>			
<b>Matriz:</b>					
<b>Localização:</b>	Praça da República, nº7/ 7A/ 7B				
					
	<b>Legenda:</b> Planta de localização do imóvel na ORU-s/escala				
<b>Proprietário (s):</b>	S/i				
<b>Data de Construção:</b>	1971 a 1980				
<b>Área do terreno:</b>	S/i				
<b>Área coberta:</b>	198,07 m <sup>2</sup>				
<b>Área descoberta:</b>	S/i				
<b>N.º de Pisos Total</b>	2				
Abaixo da cota de soleira	0				
Acima da cota de soleira	2				
<b>Utilização:</b>	Habitação, comércio e serviços				
<b>N.º de fogos:</b>	1				
<b>Revestimento exterior:</b>					
	<b>Legenda:</b> Fotografia do Imóvel				
<b>Tipo</b>	Reboco tradicional ou marmorite. Paredes de alvenaria, sem placa.				
<b>Cor</b>	Branco				
<b>Cobertura</b>	Inclinada – revestida a telhas cerâmicas ou de betão				
<b>Vãos</b>	Alumínio				
<b>Anexos:</b>	Não				
<b>Estacionamento:</b>	Não				
<b>Acessibilidades:</b>	Sim				
<b>Logradouro:</b>	Não				
<b>Muros:</b>	Não				
<b>Estado de Conservação*:</b>	<b>1-Péssimo</b>	<b>2-Mau</b>	<b>3- Médio</b>	<b>4-Bom</b>	<b>5-Excelente</b>
			X		
<b>Processos:</b>	S/i				
<b>Intervenção:</b>	<b>Tipo de Intervenção:</b> Intervenção ligeira				
	<b>Estimativa Global:</b> €				

\* Não substitui a possível vistoria técnica a solicitar, aquando das ações de reabilitação, para efeitos de benefícios fiscais.





**FICHA DE CARATERIZAÇÃO ORU**

<b>Identificação do Imóvel</b>	Código de identificação na ORU	<b>0717</b>				
<b>Matriz:</b>						
<b>Localização:</b>	Rua de Santo António, nº 6					
<b>Proprietário (s):</b>	S/i					
<b>Data de Construção:</b>	1971 a 1980					
<b>Área do terreno:</b>	S/i					
<b>Área coberta:</b>	48,60 m <sup>2</sup>					
<b>Área descoberta:</b>	S/i					
<b>N.º de Pisos Total</b>	3					
Abaixo da cota de soleira	0					
Acima da cota de soleira	3					
<b>Utilização:</b>	Habitação e comércio					
<b>N.º de fogos:</b>	2					
<b>Revestimento exterior:</b>		<b>Legenda: Fotografia do Imóvel</b>				
<b>Tipo</b>	Reboco tradicional ou marmorite					
<b>Cor</b>	Branco e azul					
<b>Cobertura</b>	Inclinada – revestida a telhas cerâmicas ou de betão					
<b>Vãos</b>	Alumínio					
<b>Anexos:</b>	Não					
<b>Estacionamento:</b>	Não					
<b>Acessibilidades:</b>	Sim					
<b>Logradouro:</b>	Não					
<b>Muros:</b>	Não					
<b>Estado de Conservação*:</b>		<b>1-Péssimo</b>	<b>2-Mau</b>	<b>3- Médio</b>	<b>4-Bom</b>	<b>5-Excelente</b>
				X		
<b>Processos:</b>	S/i					
<b>Intervenção:</b>	<b>Tipo de Intervenção:</b> Intervenção ligeira					
	<b>Estimativa Global: €</b>					

\* Não substitui a possível vistoria técnica a solicitar, aquando das ações de reabilitação, para efeitos de benefícios fiscais.



**FICHA DE CARATERIZAÇÃO ORU**



<b>Identificação do Imóvel</b>	Código de identificação na ORU	<b>0718</b>			
<b>Matriz:</b>					
<b>Localização:</b>	Rua de Santo António, nº 8/ 8A/ 8B				
					
	<b>Legenda:</b> Planta de localização do imóvel na ORU-s/escala				
<b>Proprietário (s):</b>	S/i				
<b>Data de Construção:</b>	1971 a 1980				
<b>Área do terreno:</b>	S/i				
<b>Área coberta:</b>	67,34 m <sup>2</sup>				
<b>Área descoberta:</b>	S/i				
<b>N.º de Pisos Total</b>	3				
Abaixo da cota de soleira	0				
Acima da cota de soleira	3				
<b>Utilização:</b>	Habitação e comércio				
<b>N.º de fogos:</b>	1				
					
<b>Revestimento exterior:</b>	<b>Legenda:</b> Fotografia do Imóvel				
<b>Tipo</b>	Reboco tradicional ou marmorite / azulejo, ladrilho cerâmico ou mosaico. Paredes de alvenaria, com placa.				
<b>Cor</b>	Amarelo				
<b>Cobertura</b>	Inclinada – revestida a telhas cerâmicas ou de betão				
<b>Vãos</b>	Madeira e alumínio				
<b>Anexos:</b>	Não				
<b>Estacionamento:</b>	Não				
<b>Acessibilidades:</b>	Sim				
<b>Logradouro:</b>	Não				
<b>Muros:</b>	Não				
<b>Estado de Conservação*:</b>	1-Péssimo	2-Mau	3- Médio	4-Bom	5-Excelente
			X		
<b>Processos:</b>	S/i				
<b>Intervenção:</b>	<b>Tipo de Intervenção:</b> Intervenção ligeira				
	<b>Estimativa Global:</b> €				



\* Não substitui a possível vistoria técnica a solicitar, aquando das ações de reabilitação, para efeitos de benefícios fiscais.



**FICHA DE CARATERIZAÇÃO ORU**

<b>Identificação do Imóvel</b>	Código de identificação na ORU	<b>0719</b>			
<b>Matriz:</b>					
<b>Localização:</b>	Rua da Misericórdia, nº3, nº7				
		Legenda: Planta de localização do imóvel na ORU-s/escala			
<b>Proprietário (s):</b>	Fernando Manuel da Silva Duarte Cândido				
<b>Data de Construção:</b>	1971 a 1980				
<b>Área do terreno:</b>	S/i				
<b>Área coberta:</b>	37,86 m <sup>2</sup>				
<b>Área descoberta:</b>	S/i				
<b>N.º de Pisos Total</b>	2				
Abaixo da cota de soleira	0				
Acima da cota de soleira	2				
<b>Utilização:</b>	Comércio				
<b>N.º de fogos:</b>	1				
					
	Legenda: Fotografia do Imóvel				
<b>Revestimento exterior:</b>					
<b>Tipo</b>	Reboco tradicional ou marmorite. Paredes de alvenaria, com placa.				
<b>Cor</b>	Branco e azul				
<b>Cobertura</b>	Inclinada – revestida a telhas cerâmicas ou de betão				
<b>Vãos</b>	Alumínio				
<b>Anexos:</b>	Não				
<b>Estacionamento:</b>	Não				
<b>Acessibilidades:</b>	Sim				
<b>Logradouro:</b>	Não				
<b>Muros:</b>	Não				
<b>Estado de Conservação*:</b>	1-Péssimo	2-Mau	3- Médio	4-Bom X	5-Excelente
<b>Processos:</b>	OP-489/2006: lic. utilização n.º 264/2008 e E-5/2013: lic. utilização n.º 264/2008				
<b>Intervenção:</b>	Sem necessidade de intervenção				

\* Não substitui a possível vistoria técnica a solicitar, aquando das ações de reabilitação, para efeitos de benefícios fiscais.





**FICHA DE CARATERIZAÇÃO ORU**

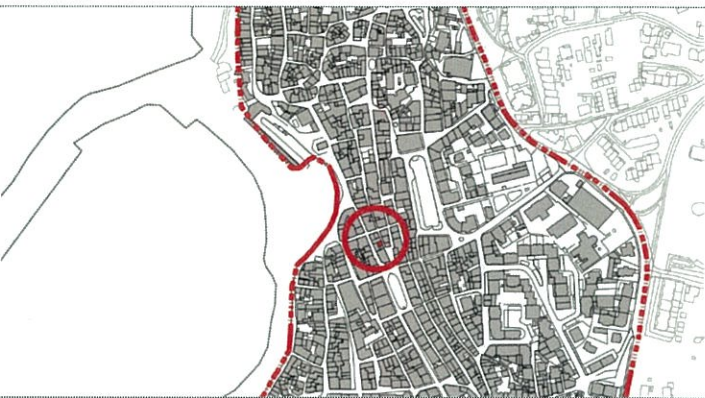

<b>Identificação do Imóvel</b>	Código de identificação na ORU	<b>0720</b>			
<b>Matriz:</b>					
<b>Localização:</b>	Rua da Misericórdia, nº5				
<b>Proprietário (s):</b>	S/i				
<b>Data de Construção:</b>	1971 a 1980				
<b>Área do terreno:</b>	S/i				
<b>Área coberta:</b>	26,80 m <sup>2</sup>				
<b>Área descoberta:</b>	S/i				
<b>N.º de Pisos Total</b>	3				
<b>Abaixo da cota de soleira</b>	0				
<b>Acima da cota de soleira</b>	3				
<b>Utilização:</b>	Habitação e comércio				
<b>N.º de fogos:</b>	1				
<b>Revestimento exterior:</b>					
<b>Tipo</b>	Reboco tradicional ou marmorite. Paredes de alvenaria, com placa.				
<b>Cor</b>	Branco				
<b>Cobertura</b>	Inclinada – revestida a telhas cerâmicas ou de betão				
<b>Vãos</b>	Madeira e alumínio				
<b>Anexos:</b>	Não				
<b>Estacionamento:</b>	Não				
<b>Acessibilidades:</b>	Sim				
<b>Logradouro:</b>	Não				
<b>Muros:</b>	Não				
<b>Estado de Conservação*:</b>	<b>1-Péssimo</b>	<b>2-Mau</b>	<b>3- Médio</b>	<b>4-Bom</b>	<b>5-Excelente</b>
			X		
<b>Processos:</b>	S/i				
<b>Intervenção:</b>	<b>Tipo de Intervenção:</b> Intervenção ligeira				
	<b>Estimativa Global: €</b>				

\* Não substitui a possível vistoria técnica a solicitar, aquando das ações de reabilitação, para efeitos de benefícios fiscais.





**FICHA DE CARATERIZAÇÃO ORU**

<b>Identificação do Imóvel</b>	Código de identificação na ORU	<b>0721</b>			
<b>Matriz:</b>					
<b>Localização:</b>	Rua da Misericórdia, nº3				
					
	<b>Legenda:</b> Planta de localização do imóvel na ORU-s/escala				
<b>Proprietário (s):</b>	S/i				
<b>Data de Construção:</b>	1971 a 1980				
<b>Área do terreno:</b>	S/i				
<b>Área coberta:</b>	30,67 m <sup>2</sup>				
<b>Área descoberta:</b>	S/i				
<b>N.º de Pisos Total</b>	3				
Abaixo da cota de soleira	0				
Acima da cota de soleira	3				
<b>Utilização:</b>	Habitação e comércio				
<b>N.º de fogos:</b>	1				
<b>Revestimento exterior:</b>					
	<b>Legenda:</b> Fotografia do Imóvel				
<b>Tipo</b>	Reboco tradicional ou marmorite. Paredes de alvenaria, com placa.				
<b>Cor</b>	Branco e azul				
<b>Cobertura</b>	Inclinada – revestida a telhas cerâmicas ou de betão				
<b>Vãos</b>	Madeira e alumínio				
<b>Anexos:</b>	Não				
<b>Estacionamento:</b>	Não				
<b>Acessibilidades:</b>	Sim				
<b>Logradouro:</b>	Não				
<b>Muros:</b>	Não				
<b>Estado de Conservação*:</b>	1-Péssimo	2-Mau	3- Médio	4-Bom	5-Excelente
			X		
<b>Processos:</b>	S/i				
<b>Intervenção:</b>	<b>Tipo de Intervenção:</b> Intervenção ligeira				
	<b>Estimativa Global: €</b>				

\* Não substitui a possível vistoria técnica a solicitar, aquando das ações de reabilitação, para efeitos de benefícios fiscais.





**FICHA DE CARATERIZAÇÃO ORU**

<b>Identificação do Imóvel</b>	Código de identificação na ORU	0722			
<b>Matriz:</b>					
<b>Localização:</b>	Rua de Santo António, nº10				
		Legenda: Planta de localização do imóvel na ORU-s/escala			
<b>Proprietário (s):</b>	Maria Isabel Magalhães Gonçalves				
<b>Data de Construção:</b>	1971 a 1980				
<b>Área do terreno:</b>	S/i				
<b>Área coberta:</b>	129,74 m <sup>2</sup>				
<b>Área descoberta:</b>	S/i				
<b>N.º de Pisos Total</b>	4				
<b>Abaixo da cota de soleira</b>	0				
<b>Acima da cota de soleira</b>	4				
<b>Utilização:</b>	Habitação				
<b>N.º de fogos:</b>	2				
<b>Revestimento exterior:</b>					
	Legenda: Fotografia do Imóvel				
<b>Tipo</b>	Reboco tradicional ou marmorite. Paredes de alvenaria, com placa.				
<b>Cor</b>	Branco e azul				
<b>Cobertura</b>	Inclinada – revestida a telhas cerâmicas ou de betão				
<b>Vãos</b>	Madeira e alumínio				
<b>Anexos:</b>	Não				
<b>Estacionamento:</b>	Não				
<b>Acessibilidades:</b>	Não				
<b>Logradouro:</b>	Não				
<b>Muros:</b>	Não				
<b>Estado de Conservação*:</b>	1-Péssimo	2-Mau	3- Médio	4-Bom	5-Excelente
		X			
<b>Processos:</b>	RD-1054/2017: lic. utilização n.º 173/2017				
<b>Intervenção:</b>	<b>Tipo de Intervenção:</b> Intervenção médio <b>Estimativa Global:</b> €				

\* Não substitui a possível vistoria técnica a solicitar, aquando das ações de reabilitação, para efeitos de benefícios fiscais.





**FICHA DE CARATERIZAÇÃO ORU**


<b>Identificação do Imóvel</b>	Código de identificação na ORU	<b>0723</b>			
<b>Matriz:</b>					
<b>Localização:</b>	Rua de Santo António, nº12/ 12A/ 12B				
					
	Legenda: Planta de localização do imóvel na ORU-s/escala				
<b>Proprietário (s):</b>	RD-629/2017: lic. utilização n.º 136/2015				
<b>Data de Construção:</b>	1971 a 1980				
<b>Área do terreno:</b>	S/i				
<b>Área coberta:</b>	109,27 m <sup>2</sup>				
<b>Área descoberta:</b>	S/i				
<b>N.º de Pisos Total</b>	3				
Abaixo da cota de soleira	0				
Acima da cota de soleira	3				
<b>Utilização:</b>	Habitação				
<b>N.º de fogos:</b>	3				
					
	Legenda: Fotografia do Imóvel				
<b>Revestimento exterior:</b>					
<b>Tipo</b>	Reboco tradicional ou marmorite. Paredes de alvenaria, com placa.				
<b>Cor</b>	Branco e azul				
<b>Cobertura</b>	Inclinada – revestida a telhas cerâmicas ou de betão				
<b>Vãos</b>	Madeira				
<b>Anexos:</b>	Não				
<b>Estacionamento:</b>	Não				
<b>Acessibilidades:</b>	Não				
<b>Logradouro:</b>	Não				
<b>Muros:</b>	Não				
<b>Estado de Conservação*:</b>	1-Péssimo	2-Mau	3- Médio	4-Bom	5-Excelente
			X		
<b>Processos:</b>	RO-12/2016 e ER/2015/12938. Em construção				
<b>Intervenção:</b>	<b>Tipo de Intervenção:</b> Intervenção ligeira				
	<b>Estimativa Global:</b> €				

\* Não substitui a possível vistoria técnica a solicitar, aquando das ações de reabilitação, para efeitos de benefícios fiscais.





**FICHA DE CARATERIZAÇÃO ORU**

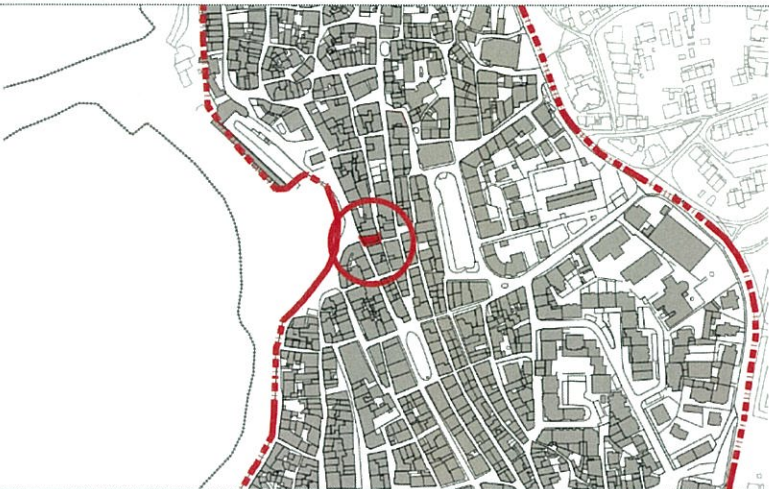

<b>Identificação do Imóvel</b>	Código de identificação na ORU	<b>0724</b>			
<b>Matriz:</b>					
<b>Localização:</b>	Rua de Santo António, nº1 4 / Travessa do Correio, nº5				
					
	<b>Legenda:</b> Planta de localização do imóvel na ORU-s/escala				
<b>Proprietário (s):</b>	S/i				
<b>Data de Construção:</b>	1971 a 1980				
<b>Área do terreno:</b>	S/i				
<b>Área coberta:</b>	80,45 m <sup>2</sup>				
<b>Área descoberta:</b>	S/i				
<b>N.º de Pisos Total</b>	3				
<b>Abaixo da cota de soleira</b>	0				
<b>Acima da cota de soleira</b>	3				
<b>Utilização:</b>	Habitação e comércio				
<b>N.º de fogos:</b>	2				
<b>Revestimento exterior:</b>					
<b>Tipo</b>	Reboco tradicional ou marmorite. Paredes de alvenaria, com placa.				
<b>Cor</b>	Branco e azul				
<b>Cobertura</b>	Inclinada – revestida a telhas cerâmicas ou de betão				
<b>Vãos</b>	Alumínio				
<b>Anexos:</b>	Não				
<b>Estacionamento:</b>	Não				
<b>Acessibilidades:</b>	Sim				
<b>Logradouro:</b>	Não				
<b>Muros:</b>	Não				
<b>Estado de Conservação*:</b>	1-Péssimo	2-Mau	3- Médio	4-Bom	5-Excelente
				X	
<b>Processos:</b>	S/i				
<b>Intervenção:</b>	Sem necessidade de intervenção				

**Legenda:** Fotografia do Imóvel

\* Não substitui a possível vistoria técnica a solicitar, aquando das ações de reabilitação, para efeitos de benefícios fiscais.



**FICHA DE CARATERIZAÇÃO ORU**

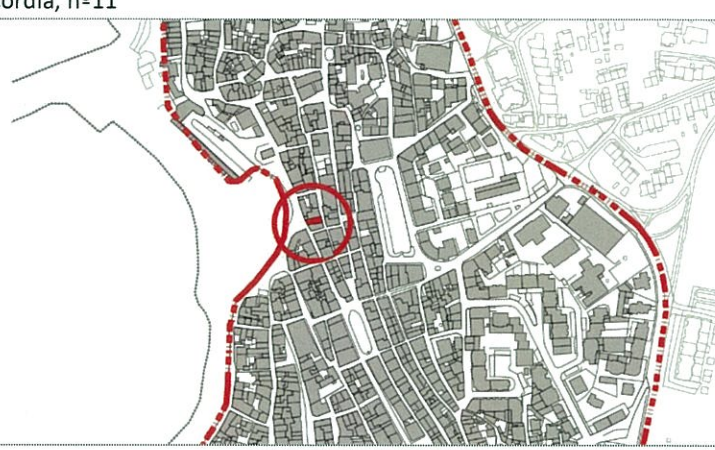

<b>Identificação do Imóvel</b>	Código de identificação na ORU	<b>0725</b>			
<b>Matriz:</b>					
<b>Localização:</b>	Travessa do Correio, nº6/ 6B				
					
	<b>Legenda:</b> Planta de localização do imóvel na ORU-s/escala				
<b>Proprietário (s):</b>	S/i				
<b>Data de Construção:</b>	1991 a 1995				
<b>Área do terreno:</b>	S/i				
<b>Área coberta:</b>	87,83 m <sup>2</sup>				
<b>Área descoberta:</b>	S/i				
<b>N.º de Pisos Total</b>	3				
Abaixo da cota de soleira	0				
Acima da cota de soleira	3				
<b>Utilização:</b>	Habitação				
<b>N.º de fogos:</b>	2				
<b>Revestimento exterior:</b>					
	<b>Legenda:</b> Fotografia do Imóvel				
<b>Tipo</b>	Reboco tradicional ou marmorite. Paredes de alvenaria, com placa.				
<b>Cor</b>	Branco e azul				
<b>Cobertura</b>	Inclinada – revestida a telhas cerâmicas ou de betão				
<b>Vãos</b>	Madeira e alumínio				
<b>Anexos:</b>	Não				
<b>Estacionamento:</b>	Não				
<b>Acessibilidades:</b>	Não				
<b>Logradouro:</b>	Não				
<b>Muros:</b>	Não				
<b>Estado de Conservação*:</b>	1-Péssimo	2-Mau	3- Médio X	4-Bom	5-Excelente
<b>Processos:</b>	S/i				
<b>Intervenção:</b>	<b>Tipo de Intervenção:</b> Intervenção ligeira <b>Estimativa Global:</b> €				

\* Não substitui a possível vistoria técnica a solicitar, aquando das ações de reabilitação, para efeitos de benefícios fiscais.





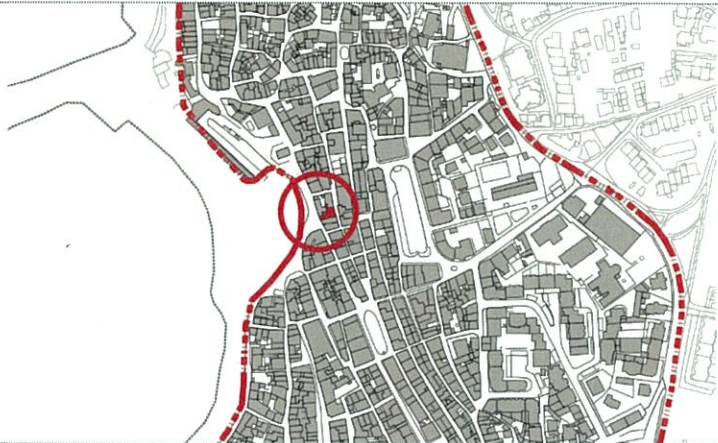

**FICHA DE CARATERIZAÇÃO ORU**

<b>Identificação do Imóvel</b>	Código de identificação na ORU	<b>0726</b>				
<b>Matriz:</b>						
<b>Localização:</b>	Rua da Misericórdia, nº11					
		<b>Legenda: Planta de localização do imóvel na ORU-s/escala</b>				
<b>Proprietário (s):</b>	S/i					
<b>Data de Construção:</b>	S/i					
<b>Área do terreno:</b>	S/i					
<b>Área coberta:</b>	87,12 m <sup>2</sup>					
<b>Área descoberta:</b>	S/i					
<b>N.º de Pisos Total</b>	2					
Abaixo da cota de soleira	0					
Acima da cota de soleira	2					
<b>Utilização:</b>	Habitação e comércio					
<b>N.º de fogos:</b>	1					
<b>Revestimento exterior:</b>						<b>Legenda: Fotografia do Imóvel</b>
<b>Tipo</b>	Reboco tradicional ou marmorite					
<b>Cor</b>	Branco					
<b>Cobertura</b>	Inclinada – revestida a telhas cerâmicas ou de betão					
<b>Vãos</b>	Madeira					
<b>Anexos:</b>	Não					
<b>Estacionamento:</b>	Não					
<b>Acessibilidades:</b>	Não					
<b>Logradouro:</b>	Não					
<b>Muros:</b>	Não					
<b>Estado de Conservação*:</b>		<b>1-Péssimo</b>	<b>2-Mau</b>	<b>3- Médio</b>	<b>4-Bom</b>	<b>5-Excelente</b>
				X		
<b>Processos:</b>	S/i					
<b>Intervenção:</b>	<b>Tipo de Intervenção:</b> Intervenção ligeira					
	<b>Estimativa Global: €</b>					

\* Não substitui a possível vistoria técnica a solicitar, aquando das ações de reabilitação, para efeitos de benefícios fiscais.



**FICHA DE CARATERIZAÇÃO ORU**

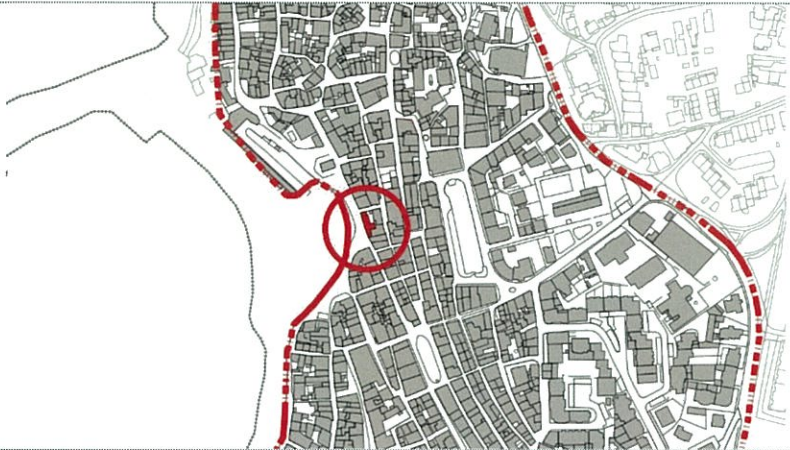

<b>Identificação do Imóvel</b>	Código de identificação na ORU	<b>0727</b>			
<b>Matriz:</b>					
<b>Localização:</b>	Rua de Santo António				
<b>Proprietário (s):</b>	S/i				
<b>Data de Construção:</b>	1981 a 1990				
<b>Área do terreno:</b>	S/i				
<b>Área coberta:</b>	114,84 m <sup>2</sup>				
<b>Área descoberta:</b>	S/i				
<b>N.º de Pisos Total</b>	3				
Abaixo da cota de soleira	0				
Acima da cota de soleira	3				
<b>Utilização:</b>	Habitação				
<b>N.º de fogos:</b>	1				
<b>Revestimento exterior:</b>					
<b>Tipo</b>	Reboco tradicional ou marmorite. Paredes de alvenaria, sem placa.				
<b>Cor</b>	Branco				
<b>Cobertura</b>	Inclinada – revestida a telhas cerâmicas ou de betão				
<b>Vãos</b>	Madeira				
<b>Anexos:</b>	Não				
<b>Estacionamento:</b>	Não				
<b>Acessibilidades:</b>	Sim				
<b>Logradouro:</b>	Não				
<b>Muros:</b>	Não				
<b>Estado de Conservação*:</b>	<b>1-Péssimo</b>	<b>2-Mau</b>	<b>3- Médio</b>	<b>4-Bom</b>	<b>5-Excelente</b>
		X			
<b>Processos:</b>	S/i				
<b>Intervenção:</b>	<b>Tipo de Intervenção:</b> Intervenção média				
	<b>Estimativa Global:</b> €				

\* Não substitui a possível vistoria técnica a solicitar, aquando das ações de reabilitação, para efeitos de benefícios fiscais.





**FICHA DE CARATERIZAÇÃO ORU**

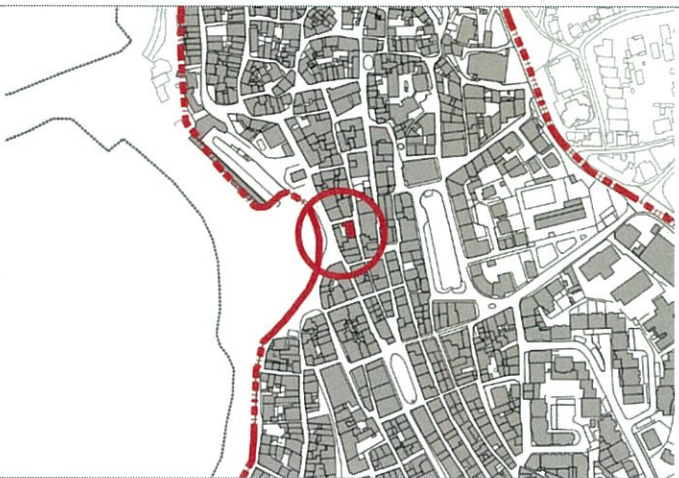

<b>Identificação do Imóvel</b>	Código de identificação na ORU	<b>0728</b>			
<b>Matriz:</b>					
<b>Localização:</b>	Rua de Santo António				
					
	Legenda: Planta de localização do imóvel na ORU-s/escala				
<b>Proprietário (s):</b>	S/i				
<b>Data de Construção:</b>	1981 a 1990				
<b>Área do terreno:</b>	S/i				
<b>Área coberta:</b>	125,80 m <sup>2</sup>				
<b>Área descoberta:</b>	S/i				
<b>N.º de Pisos Total</b>	2				
<b>Abaixo da cota de soleira</b>	0				
<b>Acima da cota de soleira</b>	2				
<b>Utilização:</b>	Habitação				
<b>N.º de fogos:</b>	1				
<b>Revestimento exterior:</b>	Legenda: Fotografia do Imóvel				
<b>Tipo</b>	Reboco tradicional ou marmorite. Paredes de alvenaria, com placa.				
<b>Cor</b>	Branco e azul				
<b>Cobertura</b>	Inclinada – revestida a telhas cerâmicas ou de betão				
<b>Vãos</b>	Madeira				
<b>Anexos:</b>	Não				
<b>Estacionamento:</b>	Não				
<b>Acessibilidades:</b>	Não				
<b>Logradouro:</b>	Não				
<b>Muros:</b>	Não				
<b>Estado de Conservação*:</b>	1-Péssimo	2-Mau	3- Médio	4-Bom	5-Excelente
		X			
<b>Processos:</b>	S/i				
<b>Intervenção:</b>	<b>Tipo de Intervenção:</b> Intervenção média <b>Estimativa Global: €</b>				

\* Não substitui a possível vistoria técnica a solicitar, aquando das ações de reabilitação, para efeitos de benefícios fiscais.





**FICHA DE CARATERIZAÇÃO ORU**



<b>Identificação do Imóvel</b>	Código de identificação na ORU	0729			
<b>Matriz:</b>					
<b>Localização:</b>	Rua da Misericórdia, nº15/ 15A/ 15B				
					
	Legenda: Planta de localização do imóvel na ORU-s/escala				
<b>Proprietário (s):</b>	S/i				
<b>Data de Construção:</b>	S/i				
<b>Área do terreno:</b>	S/i				
<b>Área coberta:</b>	103,23 m <sup>2</sup>				
<b>Área descoberta:</b>	S/i				
<b>N.º de Pisos Total</b>	2				
Abaixo da cota de soleira	0				
Acima da cota de soleira	2				
<b>Utilização:</b>	Habitação				
<b>N.º de fogos:</b>	S/i				
<b>Revestimento exterior:</b>					
	Legenda: Fotografia do Imóvel				
<b>Tipo</b>	Reboco tradicional ou marmorite				
<b>Cor</b>	Branco e azul				
<b>Cobertura</b>	Inclinada – revestida a telhas cerâmicas ou de betão				
<b>Vãos</b>	Madeira				
<b>Anexos:</b>	Não				
<b>Estacionamento:</b>	Não				
<b>Acessibilidades:</b>	Não				
<b>Logradouro:</b>	Não				
<b>Muros:</b>	Não				
<b>Estado de Conservação*:</b>	1-Péssimo	2-Mau	3- Médio	4-Bom	5-Excelente
		X			
<b>Processos:</b>	S/i				
<b>Intervenção:</b>	Tipo de Intervenção: Intervenção média				
	Estimativa Global: €				

\* Não substitui a possível vistoria técnica a solicitar, aquando das ações de reabilitação, para efeitos de benefícios fiscais.





**FICHA DE CARATERIZAÇÃO ORU**

<b>Identificação do Imóvel</b>	Código de identificação na ORU	<b>0730</b>				
<b>Matriz:</b>						
<b>Localização:</b>	Largo Figueiredo Cardoso, nº2					
		Legenda: Planta de localização do imóvel na ORU-s/escala				
<b>Proprietário (s):</b>	S/i					
<b>Data de Construção:</b>	1919 a 1945					
<b>Área do terreno:</b>	S/i					
<b>Área coberta:</b>	177,28 m <sup>2</sup>					
<b>Área descoberta:</b>	S/i					
<b>N.º de Pisos Total</b>	2					
Abaixo da cota de soleira	0					
Acima da cota de soleira	2					
<b>Utilização:</b>	Habitação					
<b>N.º de fogos:</b>	1					
<b>Revestimento exterior:</b>		Legenda: Fotografia do Imóvel				
<b>Tipo</b>	Reboco tradicional ou marmorite					
<b>Cor</b>	Branco e azul					
<b>Cobertura</b>	Inclinada – revestida a telhas cerâmicas ou de betão					
<b>Vãos</b>	Alumínio					
<b>Anexos:</b>	Não					
<b>Estacionamento:</b>	Não					
<b>Acessibilidades:</b>	Não					
<b>Logradouro:</b>	Não					
<b>Muros:</b>	Não					
<b>Estado de Conservação*:</b>		1-Péssimo	2-Mau	3- Médio	4-Bom X	5-Excelente
<b>Processos:</b>	S/i					
<b>Intervenção:</b>	Sem necessidade de intervenção					

\* Não substitui a possível vistoria técnica a solicitar, aquando das ações de reabilitação, para efeitos de benefícios fiscais.

**FICHA DE CARATERIZAÇÃO ORU**

<b>Identificação do Imóvel</b>	Código de identificação na ORU	<b>0731</b>			
<b>Matriz:</b>					
<b>Localização:</b>	Largo Figueiredo Cardoso, nº3				
					
	<b>Legenda:</b> Planta de localização do imóvel na ORU-s/escala				
<b>Proprietário (s):</b>	S/i				
<b>Data de Construção:</b>	1919 a 1945				
<b>Área do terreno:</b>	S/i				
<b>Área coberta:</b>	19,89 m <sup>2</sup>				
<b>Área descoberta:</b>	S/i				
<b>N.º de Pisos Total</b>	1				
Abaixo da cota de soleira	0				
Acima da cota de soleira	1				
<b>Utilização:</b>	Garagem				
<b>N.º de fogos:</b>	0				
<b>Revestimento exterior:</b>					
	<b>Legenda:</b> Fotografia do Imóvel				
<b>Tipo</b>	Reboco tradicional ou marmorite. Paredes de alvenaria, com placa.				
<b>Cor</b>	Branco				
<b>Cobertura</b>	Inclinada – revestida a telhas cerâmicas ou de betão				
<b>Vãos</b>	Madeira				
<b>Anexos:</b>	Não				
<b>Estacionamento:</b>	Não				
<b>Acessibilidades:</b>	Não				
<b>Logradouro:</b>	Não				
<b>Muros:</b>	Não				
<b>Estado de Conservação*:</b>	1-Péssimo	2-Mau	3- Médio X	4-Bom	5-Excelente
<b>Processos:</b>	S/i				
<b>Intervenção:</b>	<b>Tipo de Intervenção:</b> Intervenção ligeira				
	<b>Estimativa Global: €</b>				

\* Não substitui a possível vistoria técnica a solicitar, aquando das ações de reabilitação, para efeitos de benefícios fiscais.





**FICHA DE CARATERIZAÇÃO ORU**

<b>Identificação do Imóvel</b>	Código de identificação na ORU	<b>0732</b>			
<b>Matriz:</b>					
<b>Localização:</b>	Largo Figueiredo Cardoso, nº4, nº13				
					
	Legenda: Planta de localização do imóvel na ORU-s/escala				
<b>Proprietário (s):</b>	S/i				
<b>Data de Construção:</b>	1961 a 1970				
<b>Área do terreno:</b>	S/i				
<b>Área coberta:</b>	106,24 m <sup>2</sup>				
<b>Área descoberta:</b>	S/i				
<b>N.º de Pisos Total</b>	2				
Abaixo da cota de soleira	0				
Acima da cota de soleira	2				
<b>Utilização:</b>	Habitação e comércio				
<b>N.º de fogos:</b>	2				
<b>Revestimento exterior:</b>					
<b>Tipo</b>	Reboco tradicional ou marmorite. Betão armado.				
<b>Cor</b>	Branco e azul				
<b>Cobertura</b>	Inclinada – revestida a telhas cerâmicas ou de betão				
<b>Vãos</b>	Alumínio				
<b>Anexos:</b>	Não				
<b>Estacionamento:</b>	Não				
<b>Acessibilidades:</b>	Não				
<b>Logradouro:</b>	Não				
<b>Muros:</b>	Não				
<b>Estado de Conservação*:</b>	<b>1-Péssimo</b>	<b>2-Mau</b>	<b>3- Médio</b>	<b>4-Bom</b>	<b>5-Excelente</b>
				X	
<b>Processos:</b>	S/i				
<b>Intervenção:</b>	Sem necessidade de intervenção				



Legenda: Fotografia do Imóvel

\* Não substitui a possível vistoria técnica a solicitar, aquando das ações de reabilitação, para efeitos de benefícios fiscais.

**FICHA DE CARATERIZAÇÃO ORU**

<b>Identificação do Imóvel</b>	Código de identificação na ORU	0733				
<b>Matriz:</b>						
<b>Localização:</b>	Largo Figueiredo Cardoso					
		Legenda: Planta de localização do imóvel na ORU-s/escala				
<b>Proprietário (s):</b>	S/i					
<b>Data de Construção:</b>	1946 a 1960					
<b>Área do terreno:</b>	S/i					
<b>Área coberta:</b>	58,86 m <sup>2</sup>					
<b>Área descoberta:</b>	S/i					
<b>N.º de Pisos Total</b>	2					
Abaixo da cota de soleira	0					
Acima da cota de soleira	2					
<b>Utilização:</b>	Habitação					
<b>N.º de fogos:</b>	1					
<b>Revestimento exterior:</b>		Legenda: Fotografia do Imóvel				
<b>Tipo</b>	Reboco tradicional ou marmorite					
<b>Cor</b>	Branco					
<b>Cobertura</b>	Inclinada – revestida a telhas cerâmicas ou de betão					
<b>Vãos</b>	Madeira					
<b>Anexos:</b>	Não					
<b>Estacionamento:</b>	Não					
<b>Acessibilidades:</b>	Não					
<b>Logradouro:</b>	Não					
<b>Muros:</b>	Não					
<b>Estado de Conservação*:</b>		1-Péssimo	2-Mau	3- Médio	4-Bom	5-Excelente
				X		
<b>Processos:</b>	S/i					
<b>Intervenção:</b>	<b>Tipo de Intervenção:</b> Intervenção ligeira					
	<b>Estimativa Global: €</b>					

\* Não substitui a possível vistoria técnica a solicitar, aquando das ações de reabilitação, para efeitos de benefícios fiscais.



**FICHA DE CARATERIZAÇÃO ORU**

<b>Identificação do Imóvel</b>	Código de identificação na ORU	<b>0734</b>			
<b>Matriz:</b>					
<b>Localização:</b>	Rua Paroquial				
					
	<b>Legenda:</b> Planta de localização do imóvel na ORU-s/escala				
<b>Proprietário (s):</b>	S/i				
<b>Data de Construção:</b>	1919 a 1945				
<b>Área do terreno:</b>	S/i				
<b>Área coberta:</b>	102,83 m <sup>2</sup>				
<b>Área descoberta:</b>	S/i				
<b>N.º de Pisos Total</b>	2				
<b>Abaixo da cota de soleira</b>	0				
<b>Acima da cota de soleira</b>	2				
<b>Utilização:</b>	Habitação				
<b>N.º de fogos:</b>	6				
<b>Revestimento exterior:</b>	<b>Legenda:</b> Fotografia do Imóvel				
<b>Tipo</b>	Reboco tradicional ou marmorite. Paredes de alvenaria, com placa.				
<b>Cor</b>	Branco				
<b>Cobertura</b>	Inclinada – revestida a telhas cerâmicas ou de betão				
<b>Vãos</b>	Madeira				
<b>Anexos:</b>	Não				
<b>Estacionamento:</b>	Não				
<b>Acessibilidades:</b>	Não				
<b>Logradouro:</b>	Não				
<b>Muros:</b>	Não				
<b>Estado de Conservação*:</b>	1-Péssimo	2-Mau	3- Médio X	4-Bom	5-Excelente
<b>Processos:</b>	S/i				
<b>Intervenção:</b>	<b>Tipo de Intervenção:</b> Intervenção média <b>Estimativa Global: €</b>				

\* Não substitui a possível vistoria técnica a solicitar, aquando das ações de reabilitação, para efeitos de benefícios fiscais.





**FICHA DE CARATERIZAÇÃO ORU**



<b>Identificação do Imóvel</b>	Código de identificação na ORU	<b>0735</b>			
<b>Matriz:</b>					
<b>Localização:</b>	Rua Paroquial nº10/ Rua da Câmara, nº16A				
					
	Legenda: Planta de localização do imóvel na ORU-s/escala				
<b>Proprietário (s):</b>	S/i				
<b>Data de Construção:</b>	1919 a 1945				
<b>Área do terreno:</b>	S/i				
<b>Área coberta:</b>	104,43 m <sup>2</sup>				
<b>Área descoberta:</b>	S/i				
<b>N.º de Pisos Total</b>	3				
Abaixo da cota de soleira	0				
Acima da cota de soleira	3				
<b>Utilização:</b>	Habitação				
<b>N.º de fogos:</b>	7				
					
	Legenda: Fotografia do Imóvel				
<b>Revestimento exterior:</b>					
<b>Tipo</b>	Reboco tradicional ou marmorite. Paredes de alvenaria, com placa				
<b>Cor</b>	Amarelo				
<b>Cobertura</b>	Inclinada – revestida a telhas cerâmicas ou de betão				
<b>Vãos</b>	Madeira				
<b>Anexos:</b>	Não				
<b>Estacionamento:</b>	Não				
<b>Acessibilidades:</b>	Não				
<b>Logradouro:</b>	Não				
<b>Muros:</b>	Não				
<b>Estado de Conservação*:</b>	1-Péssimo	2-Mau	3- Médio	4-Bom	5-Excelente
			X		
<b>Processos:</b>	S/i				
<b>Intervenção:</b>	<b>Tipo de Intervenção:</b> Intervenção ligeira				
	<b>Estimativa Global:</b> €				

\* Não substituí a possível vistoria técnica a solicitar, aquando das ações de reabilitação, para efeitos de benefícios fiscais.





**FICHA DE CARATERIZAÇÃO ORU**

<b>Identificação do Imóvel</b>	Código de identificação na ORU	0736			
<b>Matriz:</b>					
<b>Localização:</b>	Rua da Câmara, nº14, 14A				
					<p>Legenda: Planta de localização do imóvel na ORU-s/escala</p>
<b>Proprietário (s):</b>	S/i				
<b>Data de Construção:</b>	1919 a 1945				
<b>Área do terreno:</b>	S/i				
<b>Área coberta:</b>	40,95 m <sup>2</sup>				
<b>Área descoberta:</b>	S/i				
<b>N.º de Pisos Total</b>	2				
<b>Abaixo da cota de soleira</b>	0				
<b>Acima da cota de soleira</b>	2				
<b>Utilização:</b>	Habitação e comércio				
<b>N.º de fogos:</b>	2				
<b>Revestimento exterior:</b>					 <p>Legenda: Fotografia do Imóvel</p>
<b>Tipo</b>	Reboco tradicional ou marmorite. Paredes de alvenaria, com placa.				
<b>Cor</b>	Branco				
<b>Cobertura</b>	Inclinada – revestida a telhas cerâmicas ou de betão				
<b>Vãos</b>	Madeira e alumínio				
<b>Anexos:</b>	Não				
<b>Estacionamento:</b>	Não				
<b>Acessibilidades:</b>	Não				
<b>Logradouro:</b>	Não				
<b>Muros:</b>	Não				
<b>Estado de Conservação*:</b>	1-Péssimo	2-Mau	3- Médio	4-Bom	5-Excelente
			X		
<b>Processos:</b>	S/i				
<b>Intervenção:</b>	<b>Tipo de Intervenção:</b> Intervenção ligeira <b>Estimativa Global:</b> €				

\* Não substitui a possível vistoria técnica a solicitar, aquando das ações de reabilitação, para efeitos de benefícios fiscais.



**FICHA DE CARATERIZAÇÃO ORU**

<b>Identificação do Imóvel</b>	Código de identificação na ORU	<b>0737</b>			
<b>Matriz:</b>					
<b>Localização:</b>	Rua da Câmara 10				
					
	Legenda: Planta de localização do imóvel na ORU-s/escala				
<b>Proprietário (s):</b>	S/i				
<b>Data de Construção:</b>	1919 a 1945				
<b>Área do terreno:</b>	S/i				
<b>Área coberta:</b>	48,29 m <sup>2</sup>				
<b>Área descoberta:</b>	S/i				
<b>N.º de Pisos Total</b>	3				
<b>Abaixo da cota de soleira</b>	0				
<b>Acima da cota de soleira</b>	3				
<b>Utilização:</b>	Habitação				
<b>N.º de fogos:</b>	1				
<b>Revestimento exterior:</b>	Legenda: Fotografia do Imóvel				
<b>Tipo</b>	Reboco tradicional ou marmorite				
<b>Cor</b>	Branco e azul				
<b>Cobertura</b>	Inclinada – revestida a telhas cerâmicas ou de betão				
<b>Vãos</b>	Madeira				
<b>Anexos:</b>	Não				
<b>Estacionamento:</b>	Não				
<b>Acessibilidades:</b>	Não				
<b>Logradouro:</b>	Não				
<b>Muros:</b>	Não				
<b>Estado de Conservação*:</b>	1-Péssimo	2-Mau	3- Médio	4-Bom	5-Excelente
			X		
<b>Processos:</b>	S/i				
<b>Intervenção:</b>	<b>Tipo de Intervenção:</b> Intervenção ligeira <b>Estimativa Global:</b> €				

\* Não substitui a possível vistoria técnica a solicitar, aquando das ações de reabilitação, para efeitos de benefícios fiscais.





**FICHA DE CARATERIZAÇÃO ORU**

<b>Identificação do Imóvel</b>	Código de identificação na ORU	<b>0738</b>			
<b>Matriz:</b>					
<b>Localização:</b>	Rua da Câmara nº8/ 8A				
					
	<b>Legenda:</b> Planta de localização do imóvel na ORU-s/escala				
<b>Proprietário (s):</b>	S/i				
<b>Data de Construção:</b>	1919 a 1945				
<b>Área do terreno:</b>	S/i				
<b>Área coberta:</b>	65,56 m <sup>2</sup>				
<b>Área descoberta:</b>	S/i				
<b>N.º de Pisos Total</b>	2				
<b>Abaixo da cota de soleira</b>	0				
<b>Acima da cota de soleira</b>	2				
<b>Utilização:</b>	Habitação				
<b>N.º de fogos:</b>	1				
<b>Revestimento exterior:</b>					
	<b>Legenda:</b> Fotografia do Imóvel				
<b>Tipo</b>	Reboco tradicional ou marmorite. Paredes de alvenaria, com placa.				
<b>Cor</b>	Branco				
<b>Cobertura</b>	Inclinada – revestida a telhas cerâmicas ou de betão				
<b>Vãos</b>	Madeira e alumínio				
<b>Anexos:</b>	Não				
<b>Estacionamento:</b>	Não				
<b>Acessibilidades:</b>	Não				
<b>Logradouro:</b>	Não				
<b>Muros:</b>	Não				
<b>Estado de Conservação*:</b>	<b>1-Péssimo</b>	<b>2-Mau</b>	<b>3- Médio</b>	<b>4-Bom</b>	<b>5-Excelente</b>
			X		
<b>Processos:</b>	S/i				
<b>Intervenção:</b>	<b>Tipo de Intervenção:</b> Intervenção ligeira				
	<b>Estimativa Global: €</b>				

\* Não substitui a possível vistoria técnica a solicitar, aquando das ações de reabilitação, para efeitos de benefícios fiscais.





**FICHA DE CARATERIZAÇÃO ORU**

<b>Identificação do Imóvel</b>	Código de identificação na ORU	<b>0739</b>			
<b>Matriz:</b>					
<b>Localização:</b>	Rua da Câmara nº6/ 6A				
					
	Legenda: Planta de localização do imóvel na ORU-s/escala				
<b>Proprietário (s):</b>	S/i				
<b>Data de Construção:</b>	1919 a 1945				
<b>Área do terreno:</b>	S/i				
<b>Área coberta:</b>	43,33 m <sup>2</sup>				
<b>Área descoberta:</b>	S/i				
<b>N.º de Pisos Total</b>	3				
Abaixo da cota de soleira	0				
Acima da cota de soleira	3				
<b>Utilização:</b>	Habitação				
<b>N.º de fogos:</b>	1				
<b>Revestimento exterior:</b>					
	Legenda: Fotografia do Imóvel				
<b>Tipo</b>	Reboco tradicional ou marmorite. Paredes de alvenaria, com placa.				
<b>Cor</b>	Branco e azul				
<b>Cobertura</b>	Inclinada – revestida a telhas cerâmicas ou de betão				
<b>Vãos</b>	Alumínio				
<b>Anexos:</b>	Não				
<b>Estacionamento:</b>	Não				
<b>Acessibilidades:</b>	Não				
<b>Logradouro:</b>	Não				
<b>Muros:</b>	Não				
<b>Estado de Conservação*:</b>	1-Péssimo	2-Mau	3- Médio	4-Bom	5-Excelente
				X	
<b>Processos:</b>	S/i				
<b>Intervenção:</b>	Sem necessidade de intervenção				

\* Não substitui a possível vistoria técnica a solicitar, aquando das ações de reabilitação, para efeitos de benefícios fiscais.





**FICHA DE CARATERIZAÇÃO ORU**

<b>Identificação do Imóvel</b>	Código de identificação na ORU	<b>0740</b>			
<b>Matriz:</b>					
<b>Localização:</b>	Rua da Câmara nº 4/ 4A				
		Legenda: Planta de localização do imóvel na ORU-s/escala			
<b>Proprietário (s):</b>	S/i				
<b>Data de Construção:</b>	1919 a 1945				
<b>Área do terreno:</b>	S/i				
<b>Área coberta:</b>	90,16 m <sup>2</sup>				
<b>Área descoberta:</b>	S/i				
<b>N.º de Pisos Total</b>	2				
Abaixo da cota de soleira	0				
Acima da cota de soleira	2				
<b>Utilização:</b>	Habitação e comércio				
<b>N.º de fogos:</b>	1				
<b>Revestimento exterior:</b>		Legenda: Fotografia do Imóvel			
<b>Tipo</b>	Reboco tradicional ou marmorite. Paredes de alvenaria, com placa.				
<b>Cor</b>	Branco				
<b>Cobertura</b>	Inclinada – revestida a telhas cerâmicas ou de betão				
<b>Vãos</b>	Madeira				
<b>Anexos:</b>	Não				
<b>Estacionamento:</b>	Não				
<b>Acessibilidades:</b>	Não				
<b>Logradouro:</b>	Não				
<b>Muros:</b>	Não				
<b>Estado de Conservação*:</b>	1-Péssimo	2-Mau	3- Médio	4-Bom	5-Excelente
			X		
<b>Processos:</b>	S/i				
<b>Intervenção:</b>	<b>Tipo de Intervenção:</b> Intervenção ligeira				
	<b>Estimativa Global: €</b>				

\* Não substitui a possível vistoria técnica a solicitar, aquando das ações de reabilitação, para efeitos de benefícios fiscais.



**FICHA DE CARATERIZAÇÃO ORU**

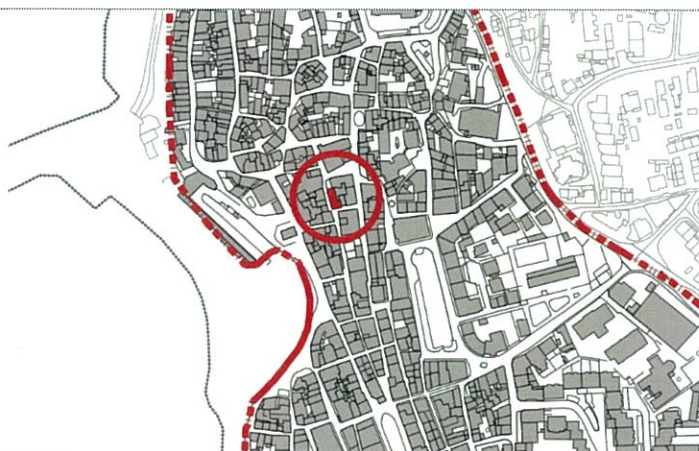

<b>Identificação do Imóvel</b>	Código de identificação na ORU	<b>0741</b>			
<b>Matriz:</b>					
<b>Localização:</b>	Rua da Câmara				
		Legenda: Planta de localização do imóvel na ORU-s/escala			
<b>Proprietário (s):</b>	S/i				
<b>Data de Construção:</b>	1919 a 1945				
<b>Área do terreno:</b>	S/i				
<b>Área coberta:</b>	36,49 m <sup>2</sup>				
<b>Área descoberta:</b>	S/i				
<b>N.º de Pisos Total</b>	2				
Abaixo da cota de soleira	0				
Acima da cota de soleira	2				
<b>Utilização:</b>	Habitação				
<b>N.º de fogos:</b>	1				
<b>Revestimento exterior:</b>		Legenda: Fotografia do Imóvel			
<b>Tipo</b>	Reboco tradicional ou marmorite. Paredes de alvenaria, com placa.				
<b>Cor</b>	Branco				
<b>Cobertura</b>	Inclinada – revestida a telhas cerâmicas ou de betão				
<b>Vãos</b>	Madeira e alumínio				
<b>Anexos:</b>	Não				
<b>Estacionamento:</b>	Não – com garagem				
<b>Acessibilidades:</b>	Não				
<b>Logradouro:</b>	Não				
<b>Muros:</b>	Não				
<b>Estado de Conservação*:</b>	<b>1-Péssimo</b>	<b>2-Mau</b>	<b>3- Médio</b>	<b>4-Bom</b>	<b>5-Excelente</b>
		X			
<b>Processos:</b>	S/i				
<b>Intervenção:</b>	<b>Tipo de Intervenção:</b> Intervenção média				
	<b>Estimativa Global:</b> €				

\* Não substitui a possível vistoria técnica a solicitar, aquando das ações de reabilitação, para efeitos de benefícios fiscais.







**FICHA DE CARATERIZAÇÃO ORU**

<b>Identificação do Imóvel</b>	Código de identificação na ORU	<b>0742</b>			
<b>Matriz:</b>					
<b>Localização:</b>	Rua da Misericórdia				
		Legenda: Planta de localização do imóvel na ORU-s/escala			
<b>Proprietário (s):</b>	S/i				
<b>Data de Construção:</b>	1961 a 1970				
<b>Área do terreno:</b>	S/i				
<b>Área coberta:</b>	125,60 m <sup>2</sup>				
<b>Área descoberta:</b>	S/i				
<b>N.º de Pisos Total</b>	3				
Abaixo da cota de soleira	0				
Acima da cota de soleira	3				
<b>Utilização:</b>	Habitação				
<b>N.º de fogos:</b>	3				
<b>Revestimento exterior:</b>					
<b>Tipo</b>	Reboco tradicional ou marmorite. Betão armado.				
<b>Cor</b>	Branco e azul				
<b>Cobertura</b>	Inclinada – revestida a telhas cerâmicas ou de betão				
<b>Vãos</b>	Madeira				
<b>Anexos:</b>	Não				
<b>Estacionamento:</b>	Não				
<b>Acessibilidades:</b>	Não				
<b>Logradouro:</b>	Não				
<b>Muros:</b>	Não				
<b>Estado de Conservação*:</b>	<b>1-Péssimo</b>	<b>2-Mau</b>	<b>3- Médio</b>	<b>4-Bom</b>	<b>5-Excelente</b>
			X		
<b>Processos:</b>	S/i				
<b>Intervenção:</b>	<b>Tipo de Intervenção:</b> Intervenção ligeira				
	<b>Estimativa Global:</b> €				

\* Não substitui a possível vistoria técnica a solicitar, aquando das ações de reabilitação, para efeitos de benefícios fiscais.





**FICHA DE CARATERIZAÇÃO ORU**

<b>Identificação do Imóvel</b>	Código de identificação na ORU	0743			
<b>Matriz:</b>					
<b>Localização:</b>	Travessa Lobo				
					
	Legenda: Planta de localização do imóvel na ORU-s/escala				
<b>Proprietário (s):</b>	S/i				
<b>Data de Construção:</b>	S/i				
<b>Área do terreno:</b>	S/i				
<b>Área coberta:</b>	43,47 m <sup>2</sup>				
<b>Área descoberta:</b>	S/i				
<b>N.º de Pisos Total</b>	1				
Abaixo da cota de soleira	0				
Acima da cota de soleira	1				
<b>Utilização:</b>	Serviços e garagem				
<b>N.º de fogos:</b>	0				
<b>Revestimento exterior:</b>					
	Legenda: Fotografia do Imóvel				
<b>Tipo</b>	Reboco tradicional ou marmorite				
<b>Cor</b>	Branco				
<b>Cobertura</b>	Inclinada – revestida a telhas cerâmicas ou de betão				
<b>Vãos</b>	Madeira				
<b>Anexos:</b>	Não				
<b>Estacionamento:</b>	Não				
<b>Acessibilidades:</b>	Não				
<b>Logradouro:</b>	Não				
<b>Muros:</b>	Não				
<b>Estado de Conservação*:</b>	1-Péssimo	2-Mau	3- Médio	4-Bom	5-Excelente
			X		
<b>Processos:</b>	S/i				
<b>Intervenção:</b>	<b>Tipo de Intervenção:</b> Intervenção ligeira <b>Estimativa Global:</b> €				

\* Não substitui a possível vistoria técnica a solicitar, aquando das ações de reabilitação, para efeitos de benefícios fiscais.



**FICHA DE CARATERIZAÇÃO ORU**

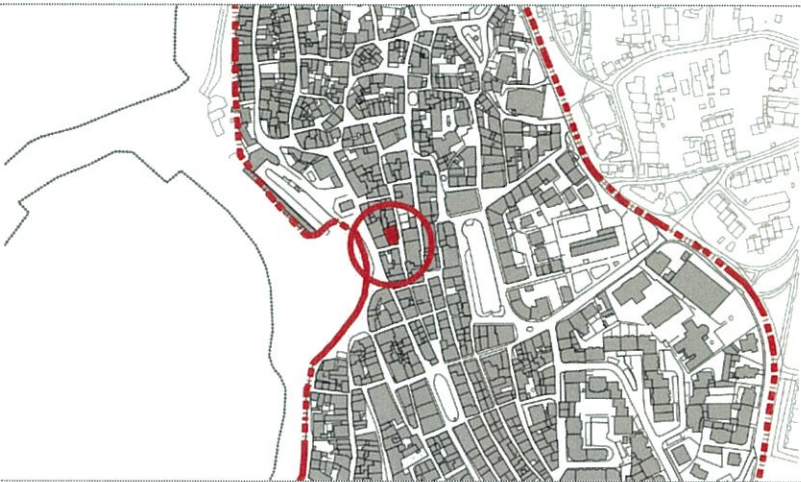
<b>Identificação do Imóvel</b>	Código de identificação na ORU	0744			
<b>Matriz:</b>					
<b>Localização:</b>	Largo das Ribas, nº33				
					
Legenda: Planta de localização do imóvel na ORU-s/escala					
<b>Proprietário (s):</b>	Ivo Nascimento Jorge/ Maria Aline Neves da Silva Galvão Camisã/ José Joaquim da Silva Gregório/ Mergulho na História, Lda.				
<b>Data de Construção:</b>	1971 a 1980				
<b>Área do terreno:</b>	S/i				
<b>Área coberta:</b>	129,67 m <sup>2</sup>				
<b>Área descoberta:</b>	S/i				
<b>N.º de Pisos Total</b>	3				
Abaixo da cota de soleira	0				
Acima da cota de soleira	3				
<b>Utilização:</b>	Habitação e comércio				
<b>N.º de fogos:</b>	2				
<b>Revestimento exterior:</b>					
Legenda: Fotografia do Imóvel					
<b>Tipo</b>	Reboco tradicional ou marmorite. Betão armado.				
<b>Cor</b>	Branco				
<b>Cobertura</b>	Inclinada – revestida a telhas cerâmicas ou de betão				
<b>Vãos</b>	Madeira e alumínio				
<b>Anexos:</b>	Não				
<b>Estacionamento:</b>	Não				
<b>Acessibilidades:</b>	Não				
<b>Logradouro:</b>	Não				
<b>Muros:</b>	Não				
<b>Estado de Conservação*:</b>	1-Péssimo	2-Mau	3- Médio	4-Bom	5-Excelente
			X		
<b>Processos:</b>	OP-1740/1963: lic. obras n.º 211/1963 e lic. utilização n.º 163/1970; OP-125/1996: lic. obras n.º 1062/1996 e lic. utilização n.º 613/1998; E-39/2007: lic. obras n.º 300/2009 e lic. utilização n.º 140/2011; OP-177/2016: lic. obras n.º 214/2016 PH-1/2016				
<b>Intervenção:</b>	<b>Tipo de Intervenção:</b> Intervenção ligeira <b>Estimativa Global:</b> €				

\* Não substitui a possível vistoria técnica a solicitar, aquando das ações de reabilitação, para efeitos de benefícios fiscais.





**FICHA DE CARATERIZAÇÃO ORU**



<b>Identificação do Imóvel</b>	Código de identificação na ORU	0745			
<b>Matriz:</b>					
<b>Localização:</b>	Travessa das Ribas, nº2, nº17				
					
<b>Legenda:</b> Planta de localização do imóvel na ORU-s/escala					
<b>Proprietário (s):</b>	S/i				
<b>Data de Construção:</b>	1971 a 1980				
<b>Área do terreno:</b>	S/i				
<b>Área coberta:</b>	158,40 m <sup>2</sup>				
<b>Área descoberta:</b>	S/i				
<b>N.º de Pisos Total</b>	3				
Abaixo da cota de soleira	0				
Acima da cota de soleira	3				
<b>Utilização:</b>	Habitação e serviços				
<b>N.º de fogos:</b>	4				
<b>Revestimento exterior:</b>					
<b>Tipo</b>	Reboco tradicional ou marmorite. Betão armado.				
<b>Cor</b>	Branco				
<b>Cobertura</b>	Inclinada – revestida a telhas cerâmicas ou de betão				
<b>Vãos</b>	Madeira				
<b>Anexos:</b>	Não				
<b>Estacionamento:</b>	Não – com garagem				
<b>Acessibilidades:</b>	Não				
<b>Logradouro:</b>	Não				
<b>Muros:</b>	Não				
<b>Estado de Conservação*:</b>	1-Péssimo	2-Mau	3- Médio	4-Bom	5-Excelente
			X		
<b>Processos:</b>	S/i				
<b>Intervenção:</b>	<b>Tipo de Intervenção:</b> Intervenção ligeira				
	<b>Estimativa Global: €</b>				

**Legenda:** Fotografia do Imóvel

\* Não substitui a possível vistoria técnica a solicitar, aquando das ações de reabilitação, para efeitos de benefícios fiscais.



**FICHA DE CARATERIZAÇÃO ORU**

<b>Identificação do Imóvel</b>	Código de identificação na ORU	<b>0746</b>			
<b>Matriz:</b>					
<b>Localização:</b>	Rua da Misericórdia, nº19				
<b>Proprietário (s):</b>	S/i				
<b>Data de Construção:</b>	1919 a 1945				
<b>Área do terreno:</b>	S/i				
<b>Área coberta:</b>	27,42 m <sup>2</sup>				
<b>Área descoberta:</b>	S/i				
<b>N.º de Pisos Total</b>	2				
Abaixo da cota de soleira	0				
Acima da cota de soleira	2				
<b>Utilização:</b>	Habitação				
<b>N.º de fogos:</b>	1				
<b>Revestimento exterior:</b>		<b>Legenda: Fotografia do Imóvel</b>			
<b>Tipo</b>	Reboco tradicional ou marmorite. Betão armado.				
<b>Cor</b>	Branco e azul				
<b>Cobertura</b>	Em terraço				
<b>Vãos</b>	Madeira				
<b>Anexos:</b>	Não				
<b>Estacionamento:</b>	Não				
<b>Acessibilidades:</b>	Não				
<b>Logradouro:</b>	Não				
<b>Muros:</b>	Não				
<b>Estado de Conservação*:</b>	<b>1-Péssimo</b>	<b>2-Mau</b>	<b>3- Médio</b>	<b>4-Bom</b>	<b>5-Excelente</b>
			X		
<b>Processos:</b>	S/i				
<b>Intervenção:</b>	<b>Tipo de Intervenção:</b> Intervenção ligeira				
	<b>Estimativa Global: €</b>				

\* Não substitui a possível vistoria técnica a solicitar, aquando das ações de reabilitação, para efeitos de benefícios fiscais.

**FICHA DE CARATERIZAÇÃO ORU**

<b>Identificação do Imóvel</b>	Código de identificação na ORU	<b>0747</b>				
<b>Matriz:</b>						
<b>Localização:</b>	Rua da Misericórdia, nº21					
		<b>Legenda:</b> Planta de localização do imóvel na ORU-s/escala				
<b>Proprietário (s):</b>	S/i					
<b>Data de Construção:</b>	1946 a 1960					
<b>Área do terreno:</b>	S/i					
<b>Área coberta:</b>	180,16 m <sup>2</sup>					
<b>Área descoberta:</b>	S/i					
<b>N.º de Pisos Total</b>	2					
Abaixo da cota de soleira	0					
Acima da cota de soleira	2					
<b>Utilização:</b>	Habitação					
<b>N.º de fogos:</b>	4					
<b>Revestimento exterior:</b>						<b>Legenda:</b> Fotografia do Imóvel
<b>Tipo</b>	Reboco tradicional ou marmorite					
<b>Cor</b>	Bege					
<b>Cobertura</b>	Inclinada – revestida a telhas cerâmicas ou de betão					
<b>Vãos</b>	Alumínio					
<b>Anexos:</b>	Não					
<b>Estacionamento:</b>	Não					
<b>Acessibilidades:</b>	Não					
<b>Logradouro:</b>	Não					
<b>Muros:</b>	Não					
<b>Estado de Conservação*:</b>		<b>1-Péssimo</b>	<b>2-Mau</b>	<b>3- Médio</b>	<b>4-Bom</b>	<b>5-Excelente</b>
						X
<b>Processos:</b>	S/i					
<b>Intervenção:</b>	Sem necessidade de intervenção					

\* Não substitui a possível vistoria técnica a solicitar, aquando das ações de reabilitação, para efeitos de benefícios fiscais.





**FICHA DE CARATERIZAÇÃO ORU**

<b>Identificação do Imóvel</b>	Código de identificação na ORU	<b>0748</b>			
<b>Matriz:</b>					
<b>Localização:</b>	Rua da Misericórdia, nº23				
					
	Legenda: Planta de localização do imóvel na ORU-s/escala				
<b>Proprietário (s):</b>	Manuel Mira				
<b>Data de Construção:</b>	1946 a 1960				
<b>Área do terreno:</b>	S/i				
<b>Área coberta:</b>	64,85 m <sup>2</sup>				
<b>Área descoberta:</b>	S/i				
<b>N.º de Pisos Total</b>	3				
Abaixo da cota de soleira	0				
Acima da cota de soleira	3				
<b>Utilização:</b>	Habitação				
<b>N.º de fogos:</b>	1				
					
	Legenda: Fotografia do Imóvel				
<b>Revestimento exterior:</b>					
<b>Tipo</b>	Reboco tradicional ou marmorite				
<b>Cor</b>	Amarelo				
<b>Cobertura</b>	Inclinada – revestida a telhas cerâmicas ou de betão				
<b>Vãos</b>	Madeira				
<b>Anexos:</b>	Não				
<b>Estacionamento:</b>	Não				
<b>Acessibilidades:</b>	Não				
<b>Logradouro:</b>	Não				
<b>Muros:</b>	Não				
<b>Estado de Conservação*:</b>	<b>1-Péssimo</b>	<b>2-Mau</b>	<b>3- Médio</b>	<b>4-Bom</b>	<b>5-Excelente</b>
			X		
<b>Processos:</b>	OP-105/1974: lic. obras n.º 942/1974 e lic. utilização n.º 312/1984 e 313/1984				
<b>Intervenção:</b>	<b>Tipo de Intervenção:</b> Intervenção ligeira				
	<b>Estimativa Global:</b> €				

\* Não substitui a possível vistoria técnica a solicitar, aquando das ações de reabilitação, para efeitos de benefícios fiscais.



**FICHA DE CARATERIZAÇÃO ORU**



<b>Identificação do Imóvel</b>	Código de identificação na ORU	0749			
<b>Matriz:</b>					
<b>Localização:</b>	Travessa de Santo António				
					
<b>Legenda:</b> Planta de localização do imóvel na ORU-s/escala					
<b>Proprietário (s):</b>	Jorge Barros Roque				
<b>Data de Construção:</b>	1946 a 1960				
<b>Área do terreno:</b>	S/i				
<b>Área coberta:</b>	27,83 m <sup>2</sup>				
<b>Área descoberta:</b>	S/i				
<b>N.º de Pisos Total</b>	2				
Abaixo da cota de soleira	0				
Acima da cota de soleira	2				
<b>Utilização:</b>	Habitação				
<b>N.º de fogos:</b>	1				
					
<b>Legenda:</b> Fotografia do Imóvel					
<b>Revestimento exterior:</b>					
<b>Tipo</b>	Reboco tradicional ou marmorite. Paredes de alvenaria, com placa.				
<b>Cor</b>	Branco e azul				
<b>Cobertura</b>	Inclinada – revestida a telhas cerâmicas ou de betão				
<b>Vãos</b>	Madeira e alumínio				
<b>Anexos:</b>	Não				
<b>Estacionamento:</b>	Não				
<b>Acessibilidades:</b>	Não				
<b>Logradouro:</b>	Não				
<b>Muros:</b>	Não				
<b>Estado de Conservação*:</b>	1-Péssimo	2-Mau	3- Médio	4-Bom	5-Excelente
			X		
<b>Processos:</b>	OP-499/1992: lic. obras n.º 861/1993 e lic. utilização n.º 7/1995				
<b>Intervenção:</b>	<b>Tipo de Intervenção:</b> Intervenção ligeira				
	<b>Estimativa Global:</b> €				

\* Não substitui a possível vistoria técnica a solicitar, aquando das ações de reabilitação, para efeitos de benefícios fiscais.







**FICHA DE CARATERIZAÇÃO ORU**

<b>Identificação do Imóvel</b>	Código de identificação na ORU	<b>0750</b>			
<b>Matriz:</b>					
<b>Localização:</b>	Travessa de Santo António, nº3, 3A				
	 <p style="text-align: right;">Legenda: Planta de localização do imóvel na ORU-s/escala</p>				
<b>Proprietário (s):</b>	Maria da Graça de Almeida Ribeiro				
<b>Data de Construção:</b>	1946 a 1960				
<b>Área do terreno:</b>	S/i				
<b>Área coberta:</b>	93, 56 m <sup>2</sup>				
<b>Área descoberta:</b>	S/i				
<b>N.º de Pisos Total</b>	2				
Abaixo da cota de soleira	0				
Acima da cota de soleira	2				
<b>Utilização:</b>	Habitação				
<b>N.º de fogos:</b>	1				
<b>Revestimento exterior:</b>	 <p style="text-align: right;">Legenda: Fotografia do Imóvel</p>				
<b>Tipo</b>	Reboco tradicional ou marmorite. Betão armado.				
<b>Cor</b>	Branco				
<b>Cobertura</b>	Inclinada – revestida a telhas cerâmicas ou de betão				
<b>Vãos</b>	Alumínio				
<b>Anexos:</b>	Não				
<b>Estacionamento:</b>	Não				
<b>Acessibilidades:</b>	Não				
<b>Logradouro:</b>	Não				
<b>Muros:</b>	Não				
<b>Estado de Conservação*:</b>	1-Péssimo	2-Mau	3- Médio	4-Bom	5-Excelente X
<b>Processos:</b>	OP-352/2010: lic. obras n.º 147/2012 e lic. utilização n.º 16/2014 VO-8/2010				
<b>Intervenção:</b>	Sem necessidade de intervenção				

\* Não substitui a possível vistoria técnica a solicitar, aquando das ações de reabilitação, para efeitos de benefícios fiscais.

**FICHA DE CARATERIZAÇÃO ORU**

<b>Identificação do Imóvel</b>	Código de identificação na ORU	<b>0751</b>			
<b>Matriz:</b>					
<b>Localização:</b>	Largo das Ribas, nº26				
		Legenda: Planta de localização do imóvel na ORU-s/escala			
<b>Proprietário (s):</b>	Fernando Gregório da Silva Alves				
<b>Data de Construção:</b>	1961 a 1970				
<b>Área do terreno:</b>	S/i				
<b>Área coberta:</b>	83,99 m <sup>2</sup>				
<b>Área descoberta:</b>	S/i				
<b>N.º de Pisos Total</b>	2				
<b>Abaixo da cota de soleira</b>	0				
<b>Acima da cota de soleira</b>	2				
<b>Utilização:</b>	Habitação				
<b>N.º de fogos:</b>	1				
					
	Legenda: Fotografia do Imóvel				
<b>Revestimento exterior:</b>					
<b>Tipo</b>	Reboco tradicional ou marmorite. Betão armado.				
<b>Cor</b>	Branco				
<b>Cobertura</b>	Inclinada – revestida a telhas cerâmicas ou de betão				
<b>Vãos</b>	Madeira e alumínio				
<b>Anexos:</b>	Não				
<b>Estacionamento:</b>	Não				
<b>Acessibilidades:</b>	Não				
<b>Logradouro:</b>	Sim				
<b>Muros:</b>	Sim				
<b>Estado de Conservação*:</b>	<b>1-Péssimo</b>	<b>2-Mau</b>	<b>3- Médio</b>	<b>4-Bom</b>	<b>5-Excelente</b>
			X		
<b>Processos:</b>	OP-763/1981: lic. obras n.º 1019/1982 e lic. utilização n.º 232/1984				
<b>Intervenção:</b>	<b>Tipo de Intervenção:</b> Intervenção ligeiro				
	<b>Estimativa Global:</b> €				

\* Não substitui a possível vistoria técnica a solicitar, aquando das ações de reabilitação, para efeitos de benefícios fiscais.





**FICHA DE CARATERIZAÇÃO ORU**

<b>Identificação do Imóvel</b>	Código de identificação na ORU	<b>0752</b>			
<b>Matriz:</b>					
<b>Localização:</b>	Largo das Ribas, nº28				
					
	<b>Legenda:</b> Planta de localização do imóvel na ORU-s/escala				
<b>Proprietário (s):</b>	S/i				
<b>Data de Construção:</b>	1971 a 1980				
<b>Área do terreno:</b>	S/i				
<b>Área coberta:</b>	69,59 m <sup>2</sup>				
<b>Área descoberta:</b>	S/i				
<b>N.º de Pisos Total</b>	2				
Abaixo da cota de soleira	0				
Acima da cota de soleira	2				
<b>Utilização:</b>	Habitação				
<b>N.º de fogos:</b>	1				
<b>Revestimento exterior:</b>					
	<b>Legenda:</b> Fotografia do Imóvel				
<b>Tipo</b>	Reboco tradicional ou marmorite. Betão armado.				
<b>Cor</b>	Branco e azul				
<b>Cobertura</b>	Inclinada – revestida a telhas cerâmicas ou de betão				
<b>Vãos</b>	Madeira				
<b>Anexos:</b>	Não				
<b>Estacionamento:</b>	Não				
<b>Acessibilidades:</b>	Não				
<b>Logradouro:</b>	Não				
<b>Muros:</b>	Não				
<b>Estado de Conservação*:</b>	<b>1-Péssimo</b>	<b>2-Mau</b>	<b>3- Médio</b>	<b>4-Bom</b>	<b>5-Excelente</b>
			X		
<b>Processos:</b>	S/i				
<b>Intervenção:</b>	<b>Tipo de Intervenção:</b> Intervenção ligeira				
	<b>Estimativa Global: €</b>				

\* Não substitui a possível vistoria técnica a solicitar, aquando das ações de reabilitação, para efeitos de benefícios fiscais.



**FICHA DE CARATERIZAÇÃO ORU**



<b>Identificação do Imóvel</b>	Código de identificação na ORU	<b>0753</b>			
<b>Matriz:</b>					
<b>Localização:</b>	Largo das Ribas, nº30				
					
<b>Legenda:</b> Planta de localização do imóvel na ORU-s/escala					
<b>Proprietário (s):</b>	Fernando Manuel do Rosário Cardoso/ Bernard Carr				
<b>Data de Construção:</b>	1961 a 1970				
<b>Área do terreno:</b>	S/i				
<b>Área coberta:</b>	187,95 m <sup>2</sup>				
<b>Área descoberta:</b>	S/i				
<b>N.º de Pisos Total</b>	4				
Abaixo da cota de soleira	0				
Acima da cota de soleira	4				
<b>Utilização:</b>	Habitação e comércio				
<b>N.º de fogos:</b>	5				
					
<b>Legenda:</b> Fotografia do Imóvel					
<b>Revestimento exterior:</b>					
<b>Tipo</b>	Reboco tradicional ou marmorite. Betão armado.				
<b>Cor</b>	Branco				
<b>Cobertura</b>	Inclinada – revestida a telhas cerâmicas ou de betão				
<b>Vãos</b>	Madeira e alumínio				
<b>Anexos:</b>	Não				
<b>Estacionamento:</b>	Não				
<b>Acessibilidades:</b>	Sim				
<b>Logradouro:</b>	Não				
<b>Muros:</b>	Não				
<b>Estado de Conservação*:</b>	<b>1-Péssimo</b>	<b>2-Mau</b>	<b>3- Médio</b>	<b>4-Bom</b>	<b>5-Excelente</b>
			X		
<b>Processos:</b>	OP-146/1981: lic. obras n.º 1019/1983 e lic. utilização n.º 773/1984 e 774/1984 RD-793/2012: lic. utilização n.º 81/2012				
<b>Intervenção:</b>	<b>Tipo de Intervenção:</b> Intervenção ligeira <b>Estimativa Global: €</b>				

\* Não substitui a possível vistoria técnica a solicitar, aquando das ações de reabilitação, para efeitos de benefícios fiscais.






**FICHA DE CARATERIZAÇÃO ORU**

<b>Identificação do Imóvel</b>	Código de identificação na ORU	<b>0754</b>			
<b>Matriz:</b>					
<b>Localização:</b>	Rua de Santo António, nº18				
		<b>Legenda:</b> Planta de localização do imóvel na ORU-s/escala			
<b>Proprietário (s):</b>	Estevão Luis Salvador				
<b>Data de Construção:</b>	1919 a 1945				
<b>Área do terreno:</b>	S/i				
<b>Área coberta:</b>	695,09 m <sup>2</sup>				
<b>Área descoberta:</b>	S/i				
<b>N.º de Pisos Total</b>	1				
Abaixo da cota de soleira	0				
Acima da cota de soleira	1				
<b>Utilização:</b>	Alojamento local				
<b>N.º de fogos:</b>	2				
<b>Revestimento exterior:</b>					
<b>Tipo</b>	Reboco tradicional ou marmorite. Paredes de alvenaria, com placa.				
<b>Cor</b>	Amarelo				
<b>Cobertura</b>	Mista (inclinada e em terraço)				
<b>Vãos</b>	Alumínio				
<b>Anexos:</b>	Não				
<b>Estacionamento:</b>	Não				
<b>Acessibilidades:</b>	Sim				
<b>Logradouro:</b>	Não				
<b>Muros:</b>	Não				
<b>Estado de Conservação*:</b>	1-Péssimo	2-Mau	3- Médio	4-Bom	5-Excelente
				X	
<b>Processos:</b>	OP-514/2006: lic. obras n.º 7/2009 e lic. utilização n.º 287/2014				
<b>Intervenção:</b>	Sem necessidade de intervenção				


\* Não substitui a possível vistoria técnica a solicitar, aquando das ações de reabilitação, para efeitos de benefícios fiscais.



**FICHA DE CARATERIZAÇÃO ORU**

<b>Identificação do Imóvel</b>	Código de identificação na ORU	0755			
<b>Matriz:</b>					
<b>Localização:</b>	Travessa de Santo António, nº 4/ 4A				
					
	Legenda: Planta de localização do imóvel na ORU-s/escala				
<b>Proprietário (s):</b>	S/i				
<b>Data de Construção:</b>	S/i				
<b>Área do terreno:</b>	S/i				
<b>Área coberta:</b>	142,73 m <sup>2</sup>				
<b>Área descoberta:</b>	S/i				
<b>N.º de Pisos Total</b>	2				
Abaixo da cota de soleira	0				
Acima da cota de soleira	2				
<b>Utilização:</b>	Devoluto				
<b>N.º de fogos:</b>					
<b>Revestimento exterior:</b>					
<b>Tipo</b>	Paredes de alvenaria, sem placa.				
<b>Cor</b>	Branco e azul				
<b>Cobertura</b>	Inclinada – revestida a telhas cerâmicas ou de betão				
<b>Vãos</b>	Madeira				
<b>Anexos:</b>	Não				
<b>Estacionamento:</b>	Não				
<b>Acessibilidades:</b>	Não				
<b>Logradouro:</b>	Não				
<b>Muros:</b>	Não				
<b>Estado de Conservação*:</b>	<b>1-Péssimo</b>	<b>2-Mau</b>	<b>3- Médio</b>	<b>4-Bom</b>	<b>5-Excelente</b>
	X				
<b>Processos:</b>	S/i				
<b>Intervenção:</b>	<b>Tipo de Intervenção:</b> Grande intervenção				
	<b>Estimativa Global: €</b>				

Legenda: Planta de localização do imóvel na ORU-s/escala



Legenda: Fotografia do Imóvel

\* Não substitui a possível vistoria técnica a solicitar, aquando das ações de reabilitação, para efeitos de benefícios fiscais.



**FICHA DE CARATERIZAÇÃO ORU**

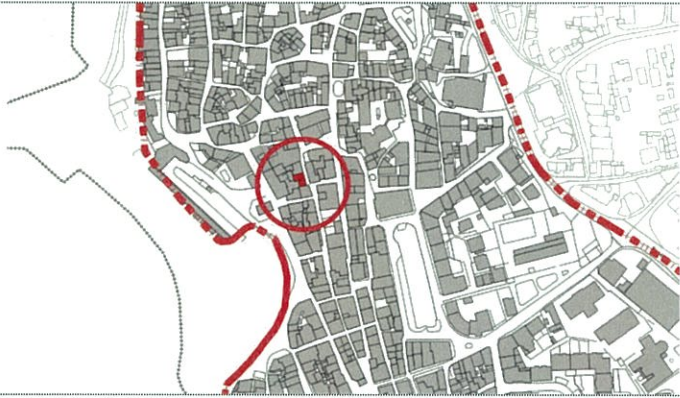

<b>Identificação do Imóvel</b>	Código de identificação na ORU	<b>0756</b>			
<b>Matriz:</b>					
<b>Localização:</b>	Travessa de Santo António, nº2A/ Rua da Misericórdia, nº25, 25A				
					
	Legenda: Planta de localização do imóvel na ORU-s/escala				
<b>Proprietário (s):</b>	S/i				
<b>Data de Construção:</b>	1946 a 1960				
<b>Área do terreno:</b>	S/i				
<b>Área coberta:</b>	87,41 m <sup>2</sup>				
<b>Área descoberta:</b>	S/i				
<b>N.º de Pisos Total</b>	3				
Abaixo da cota de soleira	0				
Acima da cota de soleira	3				
<b>Utilização:</b>	Habitação				
<b>N.º de fogos:</b>	1				
					
	Legenda: Fotografia do Imóvel				
<b>Revestimento exterior:</b>					
<b>Tipo</b>	Reboco tradicional ou marmorite. Paredes de alvenaria, com placa.				
<b>Cor</b>	Amarelo				
<b>Cobertura</b>	Inclinada – revestida a telhas cerâmicas ou de betão				
<b>Vãos</b>	Madeira				
<b>Anexos:</b>	Não				
<b>Estacionamento:</b>	Não				
<b>Acessibilidades:</b>	Não				
<b>Logradouro:</b>	Não				
<b>Muros:</b>	Não				
<b>Estado de Conservação*:</b>	<b>1-Péssimo</b>	<b>2-Mau</b>	<b>3- Médio</b>	<b>4-Bom</b>	<b>5-Excelente</b>
			X		
<b>Processos:</b>	S/i				
<b>Intervenção:</b>	<b>Tipo de Intervenção:</b> Intervenção ligeira				
	<b>Estimativa Global:</b> €				

\* Não substitui a possível vistoria técnica a solicitar, aquando das ações de reabilitação, para efeitos de benefícios fiscais.





**FICHA DE CARATERIZAÇÃO ORU**

<b>Identificação do Imóvel</b>	Código de identificação na ORU	0757			
<b>Matriz:</b>					
<b>Localização:</b>	Rua da Misericórdia, nº27, 27A				
					
	Legenda: Planta de localização do imóvel na ORU-s/escala				
<b>Proprietário (s):</b>	S/i				
<b>Data de Construção:</b>	1961 a 1970				
<b>Área do terreno:</b>	S/i				
<b>Área coberta:</b>	73,20 m <sup>2</sup>				
<b>Área descoberta:</b>	S/i				
<b>N.º de Pisos Total</b>	1				
Abaixo da cota de soleira	0				
Acima da cota de soleira	1				
<b>Utilização:</b>	Habitação				
<b>N.º de fogos:</b>	1				
					
	Legenda: Fotografia do Imóvel				
<b>Revestimento exterior:</b>					
<b>Tipo</b>	Reboco tradicional ou marmorite. Betão armado.				
<b>Cor</b>	Branco				
<b>Cobertura</b>	Inclinada – revestida a telhas cerâmicas ou de betão				
<b>Vãos</b>	Madeira				
<b>Anexos:</b>	Não				
<b>Estacionamento:</b>	Não				
<b>Acessibilidades:</b>	Não				
<b>Logradouro:</b>	Não				
<b>Muros:</b>	Não				
<b>Estado de Conservação*:</b>	1-Péssimo	2-Mau	3- Médio	4-Bom	5-Excelente
		X			
<b>Processos:</b>	S/i				
<b>Intervenção:</b>	<b>Tipo de Intervenção:</b> Intervenção média				
	<b>Estimativa Global:</b> €				

\* Não substitui a possível vistoria técnica a solicitar, aquando das ações de reabilitação, para efeitos de benefícios fiscais.





**FICHA DE CARATERIZAÇÃO ORU**

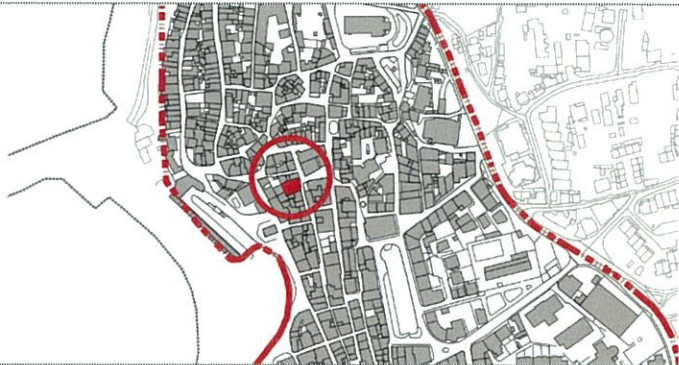

<b>Identificação do Imóvel</b>	Código de identificação na ORU	<b>0758</b>			
<b>Matriz:</b>					
<b>Localização:</b>	Rua da Misericórdia, nº29, 29A				
					
	Legenda: Planta de localização do imóvel na ORU-s/escala				
<b>Proprietário (s):</b>	S/i				
<b>Data de Construção:</b>	1961 a 1970				
<b>Área do terreno:</b>	S/i				
<b>Área coberta:</b>	104,25 m <sup>2</sup>				
<b>Área descoberta:</b>	S/i				
<b>N.º de Pisos Total</b>	1				
Abaixo da cota de soleira	0				
Acima da cota de soleira	1				
<b>Utilização:</b>	Habitação				
<b>N.º de fogos:</b>	1				
<b>Revestimento exterior:</b>					
<b>Tipo</b>	Reboco tradicional ou marmorite. Paredes de alvenaria, com placa.				
<b>Cor</b>	Bege				
<b>Cobertura</b>	Inclinada – revestida a telhas cerâmicas ou de betão				
<b>Vãos</b>	Madeira e alumínio				
<b>Anexos:</b>	Não				
<b>Estacionamento:</b>	Não				
<b>Acessibilidades:</b>	Não				
<b>Logradouro:</b>	Não				
<b>Muros:</b>	Não				
<b>Estado de Conservação*:</b>	1-Péssimo	2-Mau	3- Médio X	4-Bom	5-Excelente
<b>Processos:</b>	S/i				
<b>Intervenção:</b>	<b>Tipo de Intervenção:</b> Intervenção ligeira <b>Estimativa Global: €</b>				



Legenda: Fotografia do Imóvel

\* Não substitui a possível vistoria técnica a solicitar, aquando das ações de reabilitação, para efeitos de benefícios fiscais.

**FICHA DE CARATERIZAÇÃO ORU**



<b>Identificação do Imóvel</b>	Código de identificação na ORU	<b>0759</b>			
<b>Matriz:</b>					
<b>Localização:</b>	Rua da Misericórdia				
<b>Proprietário (s):</b>	S/i				
<b>Data de Construção:</b>	1946 a 1960				
<b>Área do terreno:</b>	S/i				
<b>Área coberta:</b>	178,35 m <sup>2</sup>				
<b>Área descoberta:</b>	S/i				
<b>N.º de Pisos Total</b>	2				
Abaixo da cota de soleira	0				
Acima da cota de soleira	2				
<b>Utilização:</b>	Habitação				
<b>N.º de fogos:</b>	1				
<b>Revestimento exterior:</b>		<b>Legenda: Fotografia do Imóvel</b>			
<b>Tipo</b>	Reboco tradicional ou marmorite. Paredes de alvenaria, com placa.				
<b>Cor</b>	Branco				
<b>Cobertura</b>	Inclinada – revestida a telhas cerâmicas ou de betão				
<b>Vãos</b>	Alumínio				
<b>Anexos:</b>	Não				
<b>Estacionamento:</b>	Não – com garagem				
<b>Acessibilidades:</b>	Sim				
<b>Logradouro:</b>	Não				
<b>Muros:</b>	Não				
<b>Estado de Conservação*:</b>	1-Péssimo	2-Mau	3- Médio	4-Bom	5-Excelente
				X	
<b>Processos:</b>	S/i				
<b>Intervenção:</b>	Sem necessidade de intervenção				

\* Não substitui a possível vistoria técnica a solicitar, aquando das ações de reabilitação, para efeitos de benefícios fiscais.







**FICHA DE CARATERIZAÇÃO ORU**

<b>Identificação do Imóvel</b>	Código de identificação na ORU	<b>0760</b>			
<b>Matriz:</b>					
<b>Localização:</b>	Travessa da Misericórdia, nº33				
	 <p>Legenda: Planta de localização do imóvel na ORU-s/escala</p>				
<b>Proprietário (s):</b>	S/i				
<b>Data de Construção:</b>	1971 a 1980				
<b>Área do terreno:</b>	S/i				
<b>Área coberta:</b>	54,43 m <sup>2</sup>				
<b>Área descoberta:</b>	S/i				
<b>N.º de Pisos Total</b>	2				
Abaixo da cota de soleira	0				
Acima da cota de soleira	2				
<b>Utilização:</b>	Habitação				
<b>N.º de fogos:</b>	1				
	 <p>Legenda: Fotografia do Imóvel</p>				
<b>Revestimento exterior:</b>					
<b>Tipo</b>	Reboco tradicional ou marmorite. Betão armado.				
<b>Cor</b>	Laranja				
<b>Cobertura</b>	Inclinada – revestida a telhas cerâmicas ou de betão				
<b>Vãos</b>	Madeira e alumínio				
<b>Anexos:</b>	Não				
<b>Estacionamento:</b>	Não				
<b>Acessibilidades:</b>	Não				
<b>Logradouro:</b>	Não				
<b>Muros:</b>	Não				
<b>Estado de Conservação*:</b>	1-Péssimo	2-Mau	3- Médio	4-Bom	5-Excelente
			X		
<b>Processos:</b>	S/i				
<b>Intervenção:</b>	<b>Tipo de Intervenção:</b> Intervenção ligeira				
	<b>Estimativa Global: €</b>				

\* Não substitui a possível vistoria técnica a solicitar, aquando das ações de reabilitação, para efeitos de benefícios fiscais.





**FICHA DE CARATERIZAÇÃO ORU**

<b>Identificação do Imóvel</b>	Código de identificação na ORU	<b>0761</b>			
<b>Matriz:</b>					
<b>Localização:</b>	Travessa d Misericórdia				
					
	Legenda: Planta de localização do imóvel na ORU-s/escala				
<b>Proprietário (s):</b>	S/i				
<b>Data de Construção:</b>	1961 a 1970				
<b>Área do terreno:</b>	S/i				
<b>Área coberta:</b>	48,22 m <sup>2</sup>				
<b>Área descoberta:</b>	S/i				
<b>N.º de Pisos Total</b>	2				
Abaixo da cota de soleira	0				
Acima da cota de soleira	2				
<b>Utilização:</b>	Habitação				
<b>N.º de fogos:</b>	1				
					
	Legenda: Fotografia do Imóvel				
<b>Revestimento exterior:</b>					
<b>Tipo</b>	Reboco tradicional ou marmorite. Betão armado.				
<b>Cor</b>	Branco				
<b>Cobertura</b>	Inclinada – revestida a telhas cerâmicas ou de betão				
<b>Vãos</b>	Alumínio				
<b>Anexos:</b>	Não				
<b>Estacionamento:</b>	Não				
<b>Acessibilidades:</b>	Não				
<b>Logradouro:</b>	Não				
<b>Muros:</b>	Não				
<b>Estado de Conservação*:</b>	1-Péssimo	2-Mau	3- Médio	4-Bom	5-Excelente X
<b>Processos:</b>	S/i				
<b>Intervenção:</b>	Sem necessidade de intervenção				

\* Não substitui a possível vistoria técnica a solicitar, aquando das ações de reabilitação, para efeitos de benefícios fiscais.



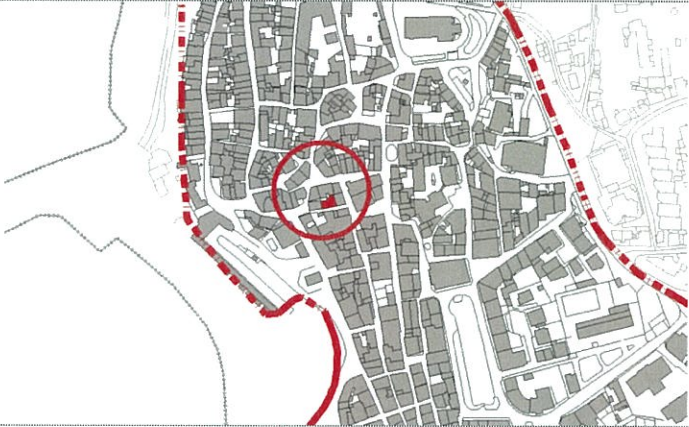

**FICHA DE CARATERIZAÇÃO ORU**

<b>Identificação do Imóvel</b>	Código de identificação na ORU	<b>0762</b>			
<b>Matriz:</b>					
<b>Localização:</b>	Rua da Misericórdia				
					
	Legenda: Planta de localização do imóvel na ORU-s/escala				
<b>Proprietário (s):</b>	Fernando José Henriques Esteves				
<b>Data de Construção:</b>	1919 a 1945				
<b>Área do terreno:</b>	S/i				
<b>Área coberta:</b>	73,90 m <sup>2</sup>				
<b>Área descoberta:</b>	S/i				
<b>N.º de Pisos Total</b>	2				
Abaixo da cota de soleira	0				
Acima da cota de soleira	2				
<b>Utilização:</b>	Habitação				
<b>N.º de fogos:</b>	1				
					
	Legenda: Fotografia do Imóvel				
<b>Revestimento exterior:</b>					
<b>Tipo</b>	Reboco tradicional ou marmorite. Paredes de alvenaria, com placa.				
<b>Cor</b>	Branco				
<b>Cobertura</b>	Inclinada - revestida a telhas cerâmicas ou de betão				
<b>Vãos</b>	Alumínio				
<b>Anexos:</b>	Não				
<b>Estacionamento:</b>	Não				
<b>Acessibilidades:</b>	Não				
<b>Logradouro:</b>	Não				
<b>Muros:</b>	Não				
<b>Estado de Conservação*:</b>	1-Péssimo	2-Mau	3- Médio	4-Bom	5-Excelente
				X	
<b>Processos:</b>	OP-265/2016: lic. obras n.º 358/2016				
<b>Intervenção:</b>	Sem necessidade de intervenção				

\* Não substitui a possível vistoria técnica a solicitar, aquando das ações de reabilitação, para efeitos de benefícios fiscais.



**FICHA DE CARATERIZAÇÃO ORU**

<b>Identificação do Imóvel</b>	Código de identificação na ORU	<b>0763</b>			
<b>Matriz:</b>					
<b>Localização:</b>	Travessa da Misericórdia				
					
	Legenda: Planta de localização do imóvel na ORU-s/escala				
<b>Proprietário (s):</b>	S/i				
<b>Data de Construção:</b>	1919 a 1945				
<b>Área do terreno:</b>	S/i				
<b>Área coberta:</b>	80,06 m <sup>2</sup>				
<b>Área descoberta:</b>	S/i				
<b>N.º de Pisos Total</b>	3				
Abaixo da cota de soleira	0				
Acima da cota de soleira	3				
<b>Utilização:</b>	Habitação				
<b>N.º de fogos:</b>	1				
					
	Legenda: Fotografia do Imóvel				
<b>Revestimento exterior:</b>					
<b>Tipo</b>	Reboco tradicional ou marmorite. Paredes de alvenaria, com placa.				
<b>Cor</b>	Branco				
<b>Cobertura</b>	Inclinada – revestida a telhas cerâmicas ou de betão				
<b>Vãos</b>	Madeira				
<b>Anexos:</b>	Não				
<b>Estacionamento:</b>	Não				
<b>Acessibilidades:</b>	Não				
<b>Logradouro:</b>	Não				
<b>Muros:</b>	Não				
<b>Estado de Conservação*:</b>	1-Péssimo	2-Mau	3- Médio X	4-Bom	5-Excelente
<b>Processos:</b>	S/i				
<b>Intervenção:</b>	<b>Tipo de Intervenção:</b> Intervenção ligeira <b>Estimativa Global: €</b>				

\* Não substitui a possível vistoria técnica a solicitar, aquando das ações de reabilitação, para efeitos de benefícios fiscais.





**FICHA DE CARATERIZAÇÃO ORU**

<b>Identificação do Imóvel</b>	Código de identificação na ORU	<b>0764</b>			
<b>Matriz:</b>					
<b>Localização:</b>	Travessa da Misericórdia, nº1				
					
	<b>Legenda:</b> Planta de localização do imóvel na ORU-s/escala				
<b>Proprietário (s):</b>	S/i				
<b>Data de Construção:</b>	1919 a 1945				
<b>Área do terreno:</b>	S/i				
<b>Área coberta:</b>	70,83 m <sup>2</sup>				
<b>Área descoberta:</b>	S/i				
<b>N.º de Pisos Total</b>	3				
<b>Abaixo da cota de soleira</b>	0				
<b>Acima da cota de soleira</b>	3				
<b>Utilização:</b>	Habitação				
<b>N.º de fogos:</b>	1				
					
	<b>Legenda:</b> Fotografia do Imóvel				
<b>Revestimento exterior:</b>					
<b>Tipo</b>	Reboco tradicional ou marmorite. Paredes de alvenaria, com placa.				
<b>Cor</b>	Branco e azul				
<b>Cobertura</b>	Inclinada – revestida a telhas cerâmicas ou de betão				
<b>Vãos</b>	Madeira				
<b>Anexos:</b>	Não				
<b>Estacionamento:</b>	Não				
<b>Acessibilidades:</b>	Não				
<b>Logradouro:</b>	Não				
<b>Muros:</b>	Não				
<b>Estado de Conservação*:</b>	1-Péssimo	2-Mau	3- Médio	4-Bom	5-Excelente
		X			
<b>Processos:</b>	S/i				
<b>Intervenção:</b>	<b>Tipo de Intervenção:</b> Intervenção média				
	<b>Estimativa Global:</b> €				

\* Não substitui a possível vistoria técnica a solicitar, aquando das ações de reabilitação, para efeitos de benefícios fiscais.





**FICHA DE CARATERIZAÇÃO ORU**

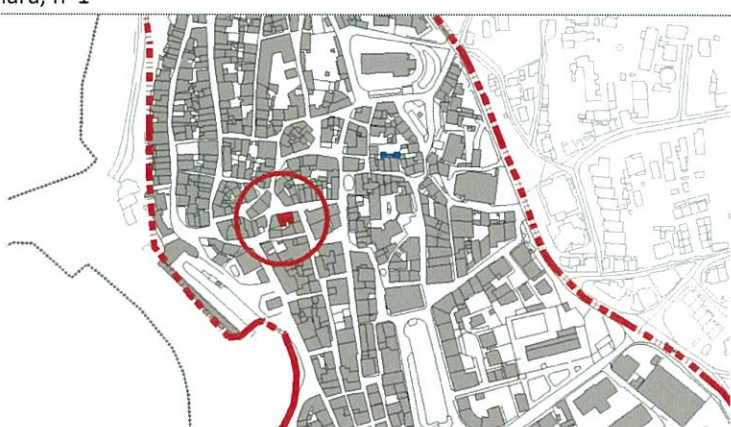

<b>Identificação do Imóvel</b>	Código de identificação na ORU	<b>0765</b>			
<b>Matriz:</b>					
<b>Localização:</b>	Rua da Câmara, nº3				
					
	Legenda: Planta de localização do imóvel na ORU-s/escala				
<b>Proprietário (s):</b>	Carlos Almeida e Silva				
<b>Data de Construção:</b>	1919 a 1945				
<b>Área do terreno:</b>	S/i				
<b>Área coberta:</b>	73,42 m <sup>2</sup>				
<b>Área descoberta:</b>	S/i				
<b>N.º de Pisos Total</b>	3				
Abaixo da cota de soleira	0				
Acima da cota de soleira	3				
<b>Utilização:</b>	Habitação				
<b>N.º de fogos:</b>	2				
					
	Legenda: Fotografia do Imóvel				
<b>Revestimento exterior:</b>					
<b>Tipo</b>	Reboco tradicional ou marmorite. Paredes de alvenaria, com placa.				
<b>Cor</b>	Branco e azul				
<b>Cobertura</b>	Inclinada – revestida a telhas cerâmicas ou de betão				
<b>Vãos</b>	Madeira				
<b>Anexos:</b>	Não				
<b>Estacionamento:</b>	Não – com garagem				
<b>Acessibilidades:</b>	Não				
<b>Logradouro:</b>	Não				
<b>Muros:</b>	Não				
<b>Estado de Conservação*:</b>	1-Péssimo	2-Mau	3- Médio	4-Bom	5-Excelente
		X			
<b>Processos:</b>	OP-854/2005: lic. obras n.º 320/2006 e lic. utilização n.º 264/2007 OP-907/2000: lic. obras n.º 395/2001 e lic. utilização n.º 804/2003				
<b>Intervenção:</b>	<b>Tipo de Intervenção:</b> Intervenção média <b>Estimativa Global:</b> €				

\* Não substitui a possível vistoria técnica a solicitar, aquando das ações de reabilitação, para efeitos de benefícios fiscais.





**FICHA DE CARATERIZAÇÃO ORU**

<b>Identificação do Imóvel</b>	Código de identificação na ORU	<b>0766</b>			
<b>Matriz:</b>					
<b>Localização:</b>	Rua da Câmara, nº1				
					
	<b>Legenda:</b> Planta de localização do imóvel na ORU-s/escala				
<b>Proprietário (s):</b>	S/i				
<b>Data de Construção:</b>	1919 a 1945				
<b>Área do terreno:</b>	S/i				
<b>Área coberta:</b>	112,19 m <sup>2</sup>				
<b>Área descoberta:</b>	S/i				
<b>N.º de Pisos Total</b>	4				
Abaixo da cota de soleira	1				
Acima da cota de soleira	3				
<b>Utilização:</b>	Habitação				
<b>N.º de fogos:</b>	4				
					
<b>Revestimento exterior:</b>	<b>Legenda:</b> Fotografia do Imóvel				
<b>Tipo</b>	Reboco tradicional ou marmorite. Paredes de alvenaria, com placa.				
<b>Cor</b>	Branco				
<b>Cobertura</b>	Inclinada – revestida a telhas cerâmicas ou de betão				
<b>Vãos</b>	Madeira e alumínio				
<b>Anexos:</b>	Não				
<b>Estacionamento:</b>	Não				
<b>Acessibilidades:</b>	Não				
<b>Logradouro:</b>	Não				
<b>Muros:</b>	Não				
<b>Estado de Conservação*:</b>	1-Péssimo	2-Mau	3- Médio	4-Bom	5-Excelente
			X		
<b>Processos:</b>	S/i				
<b>Intervenção:</b>	<b>Tipo de Intervenção:</b> Intervenção ligeira				
	<b>Estimativa Global: €</b>				

\* Não substitui a possível vistoria técnica a solicitar, aquando das ações de reabilitação, para efeitos de benefícios fiscais.

**FICHA DE CARATERIZAÇÃO ORU**

<b>Identificação do Imóvel</b>	Código de identificação na ORU	<b>0767</b>			
<b>Matriz:</b>					
<b>Localização:</b>	Rua de St. António, nº11/ Largo Figueiredo Cardoso, nº16				
	 <p style="text-align: right;"><b>Legenda:</b> Planta de localização do imóvel na ORU-s/escala</p>				
<b>Proprietário (s):</b>	S/i				
<b>Data de Construção:</b>	1919 a 1945				
<b>Área do terreno:</b>	S/i				
<b>Área coberta:</b>	79,62 m <sup>2</sup>				
<b>Área descoberta:</b>	S/i				
<b>N.º de Pisos Total</b>	2				
Abaixo da cota de soleira	0				
Acima da cota de soleira	2				
<b>Utilização:</b>	Habitação e comércio				
<b>N.º de fogos:</b>	2				
<b>Revestimento exterior:</b>	 <p style="text-align: right;"><b>Legenda:</b> Fotografia do Imóvel</p>				
<b>Tipo</b>	Reboco tradicional ou marmorite. Paredes de alvenaria, com placa.				
<b>Cor</b>	Branco e azul				
<b>Cobertura</b>	Inclinada – revestida a telhas cerâmicas ou de betão				
<b>Vãos</b>	Madeira e vidro				
<b>Anexos:</b>	Não				
<b>Estacionamento:</b>	Não				
<b>Acessibilidades:</b>	Não				
<b>Logradouro:</b>	Não				
<b>Muros:</b>	Não				
<b>Estado de Conservação*:</b>	<b>1-Péssimo</b>	<b>2-Mau</b>	<b>3- Médio</b>	<b>4-Bom</b>	<b>5-Excelente</b>
		X			
<b>Processos:</b>	S/i				
<b>Intervenção:</b>	<b>Tipo de Intervenção:</b> Intervenção média				
	<b>Estimativa Global: €</b>				

\* Não substitui a possível vistoria técnica a solicitar, aquando das ações de reabilitação, para efeitos de benefícios fiscais.



**FICHA DE CARATERIZAÇÃO ORU**

<b>Identificação do Imóvel</b>	Código de identificação na ORU	<b>0768</b>			
<b>Matriz:</b>					
<b>Localização:</b>	Largo Figueiredo Cardoso, nº6				
					
	<b>Legenda:</b> Planta de localização do imóvel na ORU-s/escala				
<b>Proprietário (s):</b>	S/i				
<b>Data de Construção:</b>	1919 a 1945				
<b>Área do terreno:</b>	S/i				
<b>Área coberta:</b>	84,45 m <sup>2</sup>				
<b>Área descoberta:</b>	S/i				
<b>N.º de Pisos Total</b>	2				
Abaixo da cota de soleira	0				
Acima da cota de soleira	2				
<b>Utilização:</b>	Habitação				
<b>N.º de fogos:</b>	3				
					
	<b>Legenda:</b> Fotografia do Imóvel				
<b>Revestimento exterior:</b>					
<b>Tipo</b>	Reboco tradicional ou marmorite. Paredes de alvenaria, com placa.				
<b>Cor</b>	Bege				
<b>Cobertura</b>	Inclinada – revestida a telhas cerâmicas ou de betão				
<b>Vãos</b>	Madeira				
<b>Anexos:</b>	Não				
<b>Estacionamento:</b>	Não				
<b>Acessibilidades:</b>	Não				
<b>Logradouro:</b>	Não				
<b>Muros:</b>	Não				
<b>Estado de Conservação*:</b>	1-Péssimo	2-Mau	3- Médio X	4-Bom	5-Excelente
<b>Processos:</b>	S/i				
<b>Intervenção:</b>	<b>Tipo de Intervenção:</b> Intervenção ligeira				
	<b>Estimativa Global: €</b>				

\* Não substitui a possível vistoria técnica a solicitar, aquando das ações de reabilitação, para efeitos de benefícios fiscais.





**FICHA DE CARATERIZAÇÃO ORU**

<b>Identificação do Imóvel</b>	Código de identificação na ORU	<b>0769</b>			
<b>Matriz:</b>					
<b>Localização:</b>	Largo da Anadia, n.º7				
		<b>Legenda:</b> Planta de localização do imóvel na ORU-s/escala			
<b>Proprietário (s):</b>	S/i				
<b>Data de Construção:</b>	1919 a 1945				
<b>Área do terreno:</b>	S/i				
<b>Área coberta:</b>	78,00 m <sup>2</sup>				
<b>Área descoberta:</b>	S/i				
<b>N.º de Pisos Total</b>	2				
Abaixo da cota de soleira	0				
Acima da cota de soleira	2				
<b>Utilização:</b>	Habitação				
<b>N.º de fogos:</b>	1				
<b>Revestimento exterior:</b>					
<b>Tipo</b>	Reboco tradicional ou marmorite. Paredes de alvenaria, com placa.				
<b>Cor</b>	Branco e azul				
<b>Cobertura</b>	Inclinada – revestida a telhas cerâmicas ou de betão				
<b>Vãos</b>	Madeira				
<b>Anexos:</b>	Não				
<b>Estacionamento:</b>	Não				
<b>Acessibilidades:</b>	Não				
<b>Logradouro:</b>	Sim				
<b>Muros:</b>	Sim				
<b>Estado de Conservação*:</b>	<b>1-Péssimo</b>	<b>2-Mau</b>	<b>3- Médio</b>	<b>4-Bom</b>	<b>5-Excelente</b>
			X		
<b>Processos:</b>	S/i				
<b>Intervenção:</b>	<b>Tipo de Intervenção:</b> Intervenção ligeira				
	<b>Estimativa Global:</b> €				

\* Não substitui a possível vistoria técnica a solicitar, aquando das ações de reabilitação, para efeitos de benefícios fiscais.



**FICHA DE CARATERIZAÇÃO ORU**

<b>Identificação do Imóvel</b>	Código de identificação na ORU	<b>0770</b>			
<b>Matriz:</b>					
<b>Localização:</b>	Largo da Anadia, nº4				
					
	Legenda: Planta de localização do imóvel na ORU-s/escala				
<b>Proprietário (s):</b>	S/i				
<b>Data de Construção:</b>	1919 a 1945				
<b>Área do terreno:</b>	S/i				
<b>Área coberta:</b>	45,92 m <sup>2</sup>				
<b>Área descoberta:</b>	S/i				
<b>N.º de Pisos Total</b>	2				
Abaixo da cota de soleira	0				
Acima da cota de soleira	2				
<b>Utilização:</b>	Habitação				
<b>N.º de fogos:</b>	1				
<b>Revestimento exterior:</b>					
<b>Tipo</b>	Reboco tradicional ou marmorite. Paredes de alvenaria, com placa.				
<b>Cor</b>	Branco e azul				
<b>Cobertura</b>	Inclinada – revestida a telhas cerâmicas ou de betão				
<b>Vãos</b>	Madeira				
<b>Anexos:</b>	Não				
<b>Estacionamento:</b>	Não				
<b>Acessibilidades:</b>	Não				
<b>Logradouro:</b>	Não				
<b>Muros:</b>	Não				
<b>Estado de Conservação*:</b>	1-Péssimo	2-Mau	3- Médio	4-Bom	5-Excelente
			X		
<b>Processos:</b>	S/i				
<b>Intervenção:</b>	<b>Tipo de Intervenção:</b> Intervenção ligeira				
	<b>Estimativa Global: €</b>				

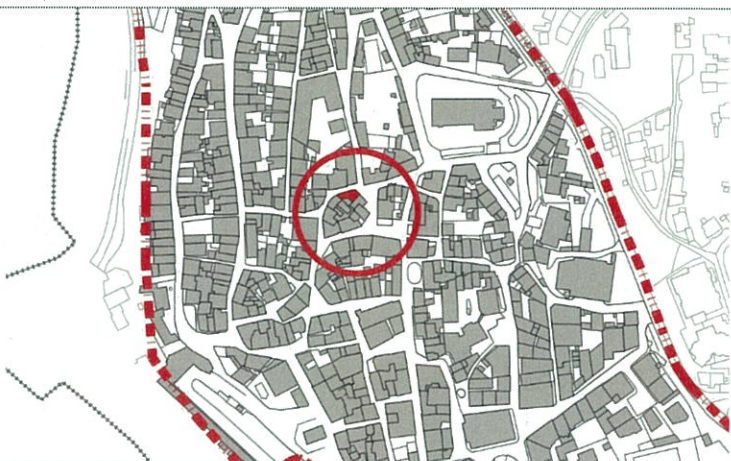



Legenda: Fotografia do Imóvel

\* Não substitui a possível vistoria técnica a solicitar, aquando das ações de reabilitação, para efeitos de benefícios fiscais.



**FICHA DE CARATERIZAÇÃO ORU**

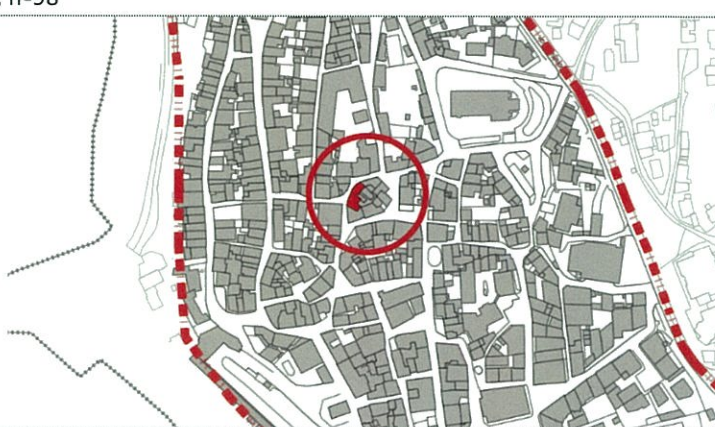
<b>Identificação do Imóvel</b>	Código de identificação na ORU	<b>0771</b>			
<b>Matriz:</b>					
<b>Localização:</b>	Largo da Anadia, n <sup>o</sup> 5				
					
	Legenda: Planta de localização do imóvel na ORU-s/escala				
<b>Proprietário (s):</b>	S/i				
<b>Data de Construção:</b>	1919 a 1945				
<b>Área do terreno:</b>	S/i				
<b>Área coberta:</b>	73,10 m <sup>2</sup>				
<b>Área descoberta:</b>	S/i				
<b>N.º de Pisos Total</b>	2				
<b>Abaixo da cota de soleira</b>	0				
<b>Acima da cota de soleira</b>	2				
<b>Utilização:</b>	Habitação				
<b>N.º de fogos:</b>	1				
<b>Revestimento exterior:</b>	Legenda: Fotografia do Imóvel				
<b>Tipo</b>	Reboco tradicional ou marmorite. Paredes de alvenaria, com placa.				
<b>Cor</b>	Amarelo				
<b>Cobertura</b>	Inclinada – revestida a telhas cerâmicas ou de betão				
<b>Vãos</b>	Alumínio				
<b>Anexos:</b>	Não				
<b>Estacionamento:</b>	Não – com garagem				
<b>Acessibilidades:</b>	Não				
<b>Logradouro:</b>	Não				
<b>Muros:</b>	Não				
<b>Estado de Conservação*:</b>	1-Péssimo	2-Mau	3- Médio	4-Bom	5-Excelente
			X		
<b>Processos:</b>	S/i				
<b>Intervenção:</b>	<b>Tipo de Intervenção:</b> Intervenção ligeira				
	<b>Estimativa Global: €</b>				

\* Não substitui a possível vistoria técnica a solicitar, aquando das ações de reabilitação, para efeitos de benefícios fiscais.





**FICHA DE CARATERIZAÇÃO ORU**



<b>Identificação do Imóvel</b>	Código de identificação na ORU	<b>0772</b>			
<b>Matriz:</b>					
<b>Localização:</b>	Rua Paroquial, nº98				
					
	<b>Legenda:</b> Planta de localização do imóvel na ORU-s/escala				
<b>Proprietário (s):</b>	Manuel Joaquim Tomaz Vieira/ Beatriz Domingas Gregório Gomes Salvador				
<b>Data de Construção:</b>	1919 a 1945				
<b>Área do terreno:</b>	S/i				
<b>Área coberta:</b>	108,74 m <sup>2</sup>				
<b>Área descoberta:</b>	S/i				
<b>N.º de Pisos Total</b>	2				
<b>Abaixo da cota de soleira</b>	0				
<b>Acima da cota de soleira</b>	2				
<b>Utilização:</b>	Habitação e comércio				
<b>N.º de fogos:</b>	1				
<b>Revestimento exterior:</b>					
<b>Tipo</b>	Reboco tradicional ou marmorite. Paredes de alvenaria, com placa.				
<b>Cor</b>	Bege				
<b>Cobertura</b>	Inclinada – revestida a telhas cerâmicas ou de betão				
<b>Vãos</b>	Madeira, alumínio, madeira e vidro				
<b>Anexos:</b>	Não				
<b>Estacionamento:</b>	Não				
<b>Acessibilidades:</b>	Não				
<b>Logradouro:</b>	Não				
<b>Muros:</b>	Não				
<b>Estado de Conservação*:</b>	1-Péssimo	2-Mau	3- Médio	4-Bom	5-Excelente
			X		
<b>Processos:</b>	RD-54/1996: lic. utilização n.º 1534/2000 e lic. utilização n.º 80/2008 I-62/2006				
<b>Intervenção:</b>	<b>Tipo de Intervenção:</b> Intervenção ligeira <b>Estimativa Global: €</b>				

**Legenda:** Fotografia do Imóvel

\* Não substitui a possível vistoria técnica a solicitar, aquando das ações de reabilitação, para efeitos de benefícios fiscais.



**FICHA DE CARATERIZAÇÃO ORU**


<b>Identificação do Imóvel</b>	Código de identificação na ORU	<b>0773</b>			
<b>Matriz:</b>					
<b>Localização:</b>	Travessa da Misericórdia, nº12				
					
	<b>Legenda:</b> Planta de localização do imóvel na ORU-s/escala				
<b>Proprietário (s):</b>	S/i				
<b>Data de Construção:</b>	1946 a 1960				
<b>Área do terreno:</b>	S/i				
<b>Área coberta:</b>	18,16 m <sup>2</sup>				
<b>Área descoberta:</b>	S/i				
<b>N.º de Pisos Total</b>	2				
Abaixo da cota de soleira	0				
Acima da cota de soleira	2				
<b>Utilização:</b>	Habitação e comércio				
<b>N.º de fogos:</b>	1				
<b>Revestimento exterior:</b>					
	<b>Legenda:</b> Fotografia do Imóvel				
<b>Tipo</b>	Reboco tradicional ou marmorite. Paredes de alvenaria, com placa.				
<b>Cor</b>	Branco				
<b>Cobertura</b>	Inclinada – revestida a telhas cerâmicas ou de betão				
<b>Vãos</b>	Alumínio				
<b>Anexos:</b>	Não				
<b>Estacionamento:</b>	Não				
<b>Acessibilidades:</b>	Não				
<b>Logradouro:</b>	Não				
<b>Muros:</b>	Não				
<b>Estado de Conservação*:</b>	<b>1-Péssimo</b>	<b>2-Mau</b>	<b>3- Médio</b>	<b>4-Bom</b>	<b>5-Excelente</b>
		X			
<b>Processos:</b>	S/i				
<b>Intervenção:</b>	<b>Tipo de Intervenção:</b> Intervenção média				
	<b>Estimativa Global:</b> €				

\* Não substitui a possível vistoria técnica a solicitar, aquando das ações de reabilitação, para efeitos de benefícios fiscais.





**FICHA DE CARATERIZAÇÃO ORU**

<b>Identificação do Imóvel</b>	Código de identificação na ORU	<b>0774</b>			
<b>Matriz:</b>					
<b>Localização:</b>	Travessa da Misericórdia, nº14				
					
	<b>Legenda:</b> Planta de localização do imóvel na ORU-s/escala				
<b>Proprietário (s):</b>	S/i				
<b>Data de Construção:</b>	1919 a 1945				
<b>Área do terreno:</b>	S/i				
<b>Área coberta:</b>	26,51 m <sup>2</sup>				
<b>Área descoberta:</b>	S/i				
<b>N.º de Pisos Total</b>	2				
Abaixo da cota de soleira	0				
Acima da cota de soleira	2				
<b>Utilização:</b>	Habitação				
<b>N.º de fogos:</b>	1				
					
<b>Revestimento exterior:</b>	<b>Legenda:</b> Fotografia do Imóvel				
<b>Tipo</b>	Reboco tradicional ou marmorite. Paredes de alvenaria, com placa.				
<b>Cor</b>	Branco e azul				
<b>Cobertura</b>	Inclinada – revestida a telhas cerâmicas ou de betão				
<b>Vãos</b>	Madeira				
<b>Anexos:</b>	Não				
<b>Estacionamento:</b>	Não				
<b>Acessibilidades:</b>	Não				
<b>Logradouro:</b>	Não				
<b>Muros:</b>	Não				
<b>Estado de Conservação*:</b>	1-Péssimo	2-Mau	3- Médio	4-Bom	5-Excelente
		X			
<b>Processos:</b>	S/i				
<b>Intervenção:</b>	<b>Tipo de Intervenção:</b> Intervenção médio				
	<b>Estimativa Global: €</b>				

\* Não substitui a possível vistoria técnica a solicitar, aquando das ações de reabilitação, para efeitos de benefícios fiscais.





**FICHA DE CARATERIZAÇÃO ORU**

<b>Identificação do Imóvel</b>	Código de identificação na ORU	<b>0775</b>			
<b>Matriz:</b>					
<b>Localização:</b>	Travessa da Misericórdia, nº16				
					
	<b>Legenda:</b> Planta de localização do imóvel na ORU-s/escala				
<b>Proprietário (s):</b>	S/i				
<b>Data de Construção:</b>	1919 a 1945				
<b>Área do terreno:</b>	S/i				
<b>Área coberta:</b>	34,70 m <sup>2</sup>				
<b>Área descoberta:</b>	S/i				
<b>N.º de Pisos Total</b>	2				
Abaixo da cota de soleira	0				
Acima da cota de soleira	2				
<b>Utilização:</b>	Comércio e serviços				
<b>N.º de fogos:</b>	0				
					
	<b>Legenda:</b> Fotografia do Imóvel				
<b>Revestimento exterior:</b>					
<b>Tipo</b>	Reboco tradicional ou marmorite. Paredes de alvenaria, com placa.				
<b>Cor</b>	Branco				
<b>Cobertura</b>	Inclinada – revestida a telhas cerâmicas ou de betão				
<b>Vãos</b>	Alumínio				
<b>Anexos:</b>	Não				
<b>Estacionamento:</b>	Não				
<b>Acessibilidades:</b>	Não				
<b>Logradouro:</b>	Não				
<b>Muros:</b>	Não				
<b>Estado de Conservação*:</b>	1-Péssimo	2-Mau	3- Médio	4-Bom	5-Excelente
				X	
<b>Processos:</b>	S/i				
<b>Intervenção:</b>	Sem necessidade de intervenção				

\* Não substitui a possível vistoria técnica a solicitar, aquando das ações de reabilitação, para efeitos de benefícios fiscais.



**FICHA DE CARATERIZAÇÃO ORU**

<b>Identificação do Imóvel</b>	Código de identificação na ORU	<b>0776</b>			
<b>Matriz:</b>					
<b>Localização:</b>	Travessa da Misericórdia, n.º18, n.º20				
					
	<b>Legenda:</b> Planta de localização do imóvel na ORU-s/escala				
<b>Proprietário (s):</b>	Isabel Maria Caré Baptista Viegas				
<b>Data de Construção:</b>	Até 1919				
<b>Área do terreno:</b>	S/i				
<b>Área coberta:</b>	54,20 m <sup>2</sup>				
<b>Área descoberta:</b>	S/i				
<b>N.º de Pisos Total</b>	2				
Abaixo da cota de soleira	0				
Acima da cota de soleira	2				
<b>Utilização:</b>	Habitação				
<b>N.º de fogos:</b>	1				
					
	<b>Legenda:</b> Fotografia do Imóvel				
<b>Revestimento exterior:</b>					
<b>Tipo</b>	Reboco tradicional ou marmorite. Paredes de alvenaria, sem placa.				
<b>Cor</b>	Bege				
<b>Cobertura</b>	Inclinada – revestida a telhas cerâmicas ou de betão				
<b>Vãos</b>	Alumínio				
<b>Anexos:</b>	Não				
<b>Estacionamento:</b>	Não – com garagem				
<b>Acessibilidades:</b>	Não				
<b>Logradouro:</b>	Não				
<b>Muros:</b>	Não				
<b>Estado de Conservação*:</b>	<b>1-Péssimo</b>	<b>2-Mau</b>	<b>3- Médio</b>	<b>4-Bom</b>	<b>5-Excelente</b>
			X		
<b>Processos:</b>	OP-149/2006: lic. obras n.º 584/2007 e lic. utilização n.º 291/2008 RD-2000/2008: lic. obras n.º 18/2009 e lic. utilização n.º 182/2010				
<b>Intervenção:</b>	<b>Tipo de Intervenção:</b> Intervenção ligeira <b>Estimativa Global:</b> €				

\* Não substitui a possível vistoria técnica a solicitar, aquando das ações de reabilitação, para efeitos de benefícios fiscais.



**FICHA DE CARATERIZAÇÃO ORU**

<b>Identificação do Imóvel</b>	Código de identificação na ORU	<b>0777</b>			
<b>Matriz:</b>					
<b>Localização:</b>	Travessa da Misericórdia				
					
	Legenda: Planta de localização do imóvel na ORU-s/escala				
<b>Proprietário (s):</b>	António de Oliveira Lopes/ Rui César Rebelo de Oliveira Lopes/ Artur Jorge Gama de Almeida Claudino				
<b>Data de Construção:</b>	Até 1919				
<b>Área do terreno:</b>	S/i				
<b>Área coberta:</b>	228,17 m <sup>2</sup>				
<b>Área descoberta:</b>	S/i				
<b>N.º de Pisos Total</b>	2				
<b>Abaixo da cota de soleira</b>					
<b>Acima da cota de soleira</b>					
<b>Utilização:</b>	Devoluto				
<b>N.º de fogos:</b>					
<b>Revestimento exterior:</b>					
<b>Tipo</b>	Reboco tradicional ou marmorite. Paredes de alvenaria, sem placa.				
<b>Cor</b>	Bege				
<b>Cobertura</b>	Inclinada – revestida a telhas cerâmicas ou de betão				
<b>Vãos</b>	S/i				
<b>Anexos:</b>	Não				
<b>Estacionamento:</b>	Não				
<b>Acessibilidades:</b>	Não				
<b>Logradouro:</b>	Não				
<b>Muros:</b>	Não				
<b>Estado de Conservação*:</b>	1-Péssimo	2-Mau	3- Médio	4-Bom	5-Excelente
	X				
<b>Processos:</b>	OP-360/2010, OP-271/2011 e OP-290/2016				
<b>Intervenção:</b>	Tipo de Intervenção: Grande intervenção				




Legenda: Fotografia do Imóvel

\* Não substitui a possível vistoria técnica a solicitar, aquando das ações de reabilitação, para efeitos de benefícios fiscais.



**FICHA DE CARATERIZAÇÃO ORU**

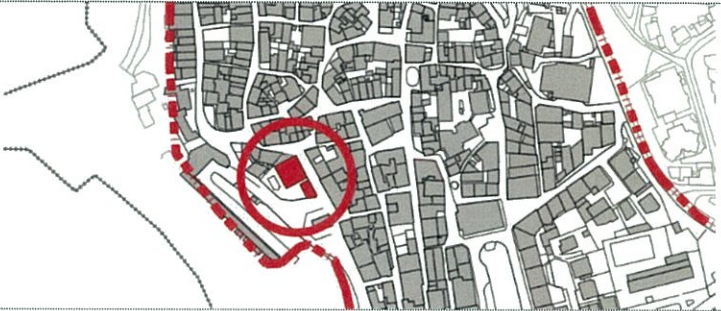

<b>Identificação do Imóvel</b>	Código de identificação na ORU	<b>0778</b>			
<b>Matriz:</b>					
<b>Localização:</b>	Rua de Santo António				
					
	Legenda: Planta de localização do imóvel na ORU-s/escala				
<b>Proprietário (s):</b>	S/i				
<b>Data de Construção:</b>	S/i				
<b>Área do terreno:</b>	S/i				
<b>Área coberta:</b>	99,21 m <sup>2</sup>				
<b>Área descoberta:</b>	S/i				
<b>N.º de Pisos Total</b>	1				
Abaixo da cota de soleira	0				
Acima da cota de soleira	1				
<b>Utilização:</b>	Igreja				
<b>N.º de fogos:</b>					
<b>Revestimento exterior:</b>					
<b>Tipo</b>	Reboco tradicional ou marmorite. Paredes de alvenaria, com placa.				
<b>Cor</b>	Branco e azul				
<b>Cobertura</b>	Inclinada - revestida a telhas cerâmicas ou de betão				
<b>Vãos</b>	Madeira				
<b>Anexos:</b>	Não				
<b>Estacionamento:</b>	Não				
<b>Acessibilidades:</b>	Não				
<b>Logradouro:</b>	Não				
<b>Muros:</b>	Não				
<b>Estado de Conservação*:</b>	1-Péssimo	2-Mau	3- Médio	4-Bom	5-Excelente
			X		
<b>Processos:</b>	S/i				
<b>Intervenção:</b>	Tipo de Intervenção: Intervenção ligeira				
	Estimativa Global: €				



Legenda: Fotografia do Imóvel

\* Não substitui a possível vistoria técnica a solicitar, aquando das ações de reabilitação, para efeitos de benefícios fiscais.

**FICHA DE CARATERIZAÇÃO ORU**

<b>Identificação do Imóvel</b>	Código de identificação na ORU	<b>0779</b>			
<b>Matriz:</b>					
<b>Localização:</b>	Rua de Santo António				
		<b>Legenda:</b> Planta de localização do imóvel na ORU-s/escala			
<b>Proprietário (s):</b>	Fernando José Henriques Esteves				
<b>Data de Construção:</b>	1981 a 1990				
<b>Área do terreno:</b>	S/i				
<b>Área coberta:</b>	347,30 m <sup>2</sup>				
<b>Área descoberta:</b>	S/i				
<b>N.º de Pisos Total</b>	1				
Abaixo da cota de soleira	0				
Acima da cota de soleira	1				
<b>Utilização:</b>	Habitação				
<b>N.º de fogos:</b>	1				
<b>Revestimento exterior:</b>					
<b>Tipo</b>	Azulejo, ladrilho cerâmico ou mosaico. Betão armado.				
<b>Cor</b>	Branco				
<b>Cobertura</b>	Inclinado – revestida a telhas cerâmicas ou de betão				
<b>Vãos</b>	Alumínio				
<b>Anexos:</b>	Não				
<b>Estacionamento:</b>	Não				
<b>Acessibilidades:</b>	Não				
<b>Logradouro:</b>	Não				
<b>Muros:</b>	Não				
<b>Estado de Conservação*:</b>	<b>1-Péssimo</b>	<b>2-Mau</b>	<b>3- Médio</b>	<b>4-Bom</b>	<b>5-Excelente</b>
				X	
<b>Processos:</b>	OP-1132/1998				
<b>Intervenção:</b>	Sem necessidade de intervenção				

\* Não substitui a possível vistoria técnica a solicitar, aquando das ações de reabilitação, para efeitos de benefícios fiscais.



**FICHA DE CARATERIZAÇÃO ORU**

<b>Identificação do Imóvel</b>	Código de identificação na ORU	<b>0780</b>			
<b>Matriz:</b>					
<b>Localização:</b>	Travessa da Misericórdia, nº9, 9A,9B,9C				
					
	<b>Legenda:</b> Planta de localização do imóvel na ORU-s/escala				
<b>Proprietário (s):</b>	S/i				
<b>Data de Construção:</b>	1919 a 1945				
<b>Área do terreno:</b>	S/i				
<b>Área coberta:</b>	153,22 m <sup>2</sup>				
<b>Área descoberta:</b>	S/i				
<b>N.º de Pisos Total</b>	3				
Abaixo da cota de soleira	0				
Acima da cota de soleira	3				
<b>Utilização:</b>	Habitação				
<b>N.º de fogos:</b>	3				
<b>Revestimento exterior:</b>					
	<b>Legenda:</b> Fotografia do Imóvel				
<b>Tipo</b>	Reboco tradicional ou marmorite. Betão armado.				
<b>Cor</b>	Amarelo				
<b>Cobertura</b>	Inclinado – revestida a telhas cerâmicas ou de betão				
<b>Vãos</b>	Madeira e alumínio				
<b>Anexos:</b>	Não				
<b>Estacionamento:</b>	Não				
<b>Acessibilidades:</b>	Não				
<b>Logradouro:</b>	Sim				
<b>Muros:</b>	Sim				
<b>Estado de Conservação*:</b>	<b>1-Péssimo</b>	<b>2-Mau</b>	<b>3- Médio</b>	<b>4-Bom</b>	<b>5-Excelente</b>
			X		
<b>Processos:</b>	S/i				
<b>Intervenção:</b>	<b>Tipo de Intervenção:</b> Intervenção ligeira				
	<b>Estimativa Global: €</b>				

\* Não substitui a possível vistoria técnica a solicitar, aquando das ações de reabilitação, para efeitos de benefícios fiscais.



**FICHA DE CARATERIZAÇÃO ORU**



<b>Identificação do Imóvel</b>	Código de identificação na ORU	<b>0781</b>			
<b>Matriz:</b>					
<b>Localização:</b>	Travessa da Misericórdia, nº13				
					
	<b>Legenda:</b> Planta de localização do imóvel na ORU-s/escala				
<b>Proprietário (s):</b>	ZDQ – Unipessoal, Lda				
<b>Data de Construção:</b>	1919 a 1945				
<b>Área do terreno:</b>	S/i				
<b>Área coberta:</b>	204,67 m <sup>2</sup>				
<b>Área descoberta:</b>	S/i				
<b>N.º de Pisos Total</b>	3				
<b>Abaixo da cota de soleira</b>	0				
<b>Acima da cota de soleira</b>	3				
<b>Utilização:</b>	Habitação				
<b>N.º de fogos:</b>	1				
					
	<b>Legenda:</b> Fotografia do Imóvel				
<b>Revestimento exterior:</b>					
<b>Tipo</b>	Reboco tradicional ou marmorite. Betão armado.				
<b>Cor</b>	Branco				
<b>Cobertura</b>	Inclinado – revestida a telhas cerâmicas ou de betão				
<b>Vãos</b>	Alumínio				
<b>Anexos:</b>	Não				
<b>Estacionamento:</b>	Não				
<b>Acessibilidades:</b>	Não				
<b>Logradouro:</b>	Não				
<b>Muros:</b>	Não				
<b>Estado de Conservação*:</b>	1-Péssimo	2-Mau	3- Médio	4-Bom	5-Excelente
				X	
<b>Processos:</b>	OP-78/2015: lic. obras n.º 192/2015 e lic. utilização n.º 53/2017 VO-34/2014				
<b>Intervenção:</b>	Sem necessidade de intervenção				

\* Não substitui a possível vistoria técnica a solicitar, aquando das ações de reabilitação, para efeitos de benefícios fiscais.







**FICHA DE CARATERIZAÇÃO ORU**

<b>Identificação do Imóvel</b>	Código de identificação na ORU	<b>0782</b>			
<b>Matriz:</b>					
<b>Localização:</b>	Largo do Cruzeiro, nº6				
					
	Legenda: Planta de localização do imóvel na ORU-s/escala				
<b>Proprietário (s):</b>	S/i				
<b>Data de Construção:</b>	1919 a 1945				
<b>Área do terreno:</b>	S/i				
<b>Área coberta:</b>	49,21 m <sup>2</sup>				
<b>Área descoberta:</b>	S/i				
<b>N.º de Pisos Total</b>	2				
<b>Abaixo da cota de soleira</b>	0				
<b>Acima da cota de soleira</b>	2				
<b>Utilização:</b>	Habitação				
<b>N.º de fogos:</b>	1				
<b>Revestimento exterior:</b>	Legenda: Fotografia do Imóvel				
<b>Tipo</b>	Reboco tradicional ou marmorite. Paredes de alvenaria, com placa.				
<b>Cor</b>	Branco e azul				
<b>Cobertura</b>	Inclinado – revestida a telhas cerâmicas ou de betão				
<b>Vãos</b>	Madeira				
<b>Anexos:</b>	Não				
<b>Estacionamento:</b>	Não				
<b>Acessibilidades:</b>	Não				
<b>Logradouro:</b>	Não				
<b>Muros:</b>	Não				
<b>Estado de Conservação*:</b>	<b>1-Péssimo</b>	<b>2-Mau</b>	<b>3- Médio</b>	<b>4-Bom</b>	<b>5-Excelente</b>
		X			
<b>Processos:</b>	S/i				
<b>Intervenção:</b>	<b>Tipo de Intervenção:</b> Intervenção média				
	<b>Estimativa Global: €</b>				

\* Não substitui a possível vistoria técnica a solicitar, aquando das ações de reabilitação, para efeitos de benefícios fiscais.

**FICHA DE CARATERIZAÇÃO ORU**

<b>Identificação do Imóvel</b>	Código de identificação na ORU	<b>0783</b>			
<b>Matriz:</b>					
<b>Localização:</b>	Largo do Cruzeiro, nº8				
		<b>Legenda:</b> Planta de localização do imóvel na ORU-s/escala			
<b>Proprietário (s):</b>	Isabel Maria Caré Baptista Viegas				
<b>Data de Construção:</b>	Até 1919				
<b>Área do terreno:</b>	S/i				
<b>Área coberta:</b>	27,14 m <sup>2</sup>				
<b>Área descoberta:</b>	S/i				
<b>N.º de Pisos Total</b>	2				
<b>Abaixo da cota de soleira</b>	0				
<b>Acima da cota de soleira</b>	2				
<b>Utilização:</b>	Habitação				
<b>N.º de fogos:</b>	1				
<b>Revestimento exterior:</b>					
<b>Tipo</b>	Reboco tradicional ou marmorite. Paredes de alvenaria.				
<b>Cor</b>	Branco				
<b>Cobertura</b>	Inclinado – revestida a telhas cerâmicas ou de betão				
<b>Vãos</b>	Madeira e alumínio				
<b>Anexos:</b>	Não				
<b>Estacionamento:</b>	Não				
<b>Acessibilidades:</b>	Não				
<b>Logradouro:</b>	Não				
<b>Muros:</b>	Não				
<b>Estado de Conservação*:</b>	<b>1-Péssimo</b>	<b>2-Mau</b>	<b>3- Médio</b>	<b>4-Bom</b>	<b>5-Excelente</b>
			X		
<b>Processos:</b>	OP-149/2006: lic. obras n.º 584/2007 e lic. utilização n.º 291/2008 RD-2000/2008: lic. obras n.º 18/2009 e lic. utilização n.º 182/2010				
<b>Intervenção:</b>	<b>Tipo de Intervenção:</b> Intervenção ligeira <b>Estimativa Global: €</b>				

\* Não substitui a possível vistoria técnica a solicitar, aquando das ações de reabilitação, para efeitos de benefícios fiscais.







### FICHA DE CARATERIZAÇÃO ORU

<b>Identificação do Imóvel</b>	Código de identificação na ORU	<b>0784</b>			
<b>Matriz:</b>					
<b>Localização:</b>	Largo do Cruzeiro, nº8				
					
	Legenda: Planta de localização do imóvel na ORU-s/escala				
<b>Proprietário (s):</b>	S/i				
<b>Data de Construção:</b>	1919 a 1945				
<b>Área do terreno:</b>	S/i				
<b>Área coberta:</b>	51,18 m <sup>2</sup>				
<b>Área descoberta:</b>	S/i				
<b>N.º de Pisos Total</b>	2				
Abaixo da cota de soleira	0				
Acima da cota de soleira	2				
<b>Utilização:</b>	Habitação				
<b>N.º de fogos:</b>	1				
					
	Legenda: Fotografia do Imóvel				
<b>Revestimento exterior:</b>					
<b>Tipo</b>	Reboco tradicional ou marmorite/ Azulejo, ladrilho cerâmico ou mosaico. Paredes de alvenaria, com placa.				
<b>Cor</b>	Branco				
<b>Cobertura</b>	Inclinado – revestida a telhas cerâmicas ou de betão				
<b>Vãos</b>	Alumínio				
<b>Anexos:</b>	Não				
<b>Estacionamento:</b>	Não				
<b>Acessibilidades:</b>	Não				
<b>Logradouro:</b>	Não				
<b>Muros:</b>	Não				
<b>Estado de Conservação*:</b>	1-Péssimo	2-Mau	3- Médio	4-Bom	5-Excelente
		X			
<b>Processos:</b>	S/i				
<b>Intervenção:</b>	<b>Tipo de Intervenção:</b> Intervenção média <b>Estimativa Global: €</b>				

\* Não substitui a possível vistoria técnica a solicitar, aquando das ações de reabilitação, para efeitos de benefícios fiscais.



**FICHA DE CARATERIZAÇÃO ORU**

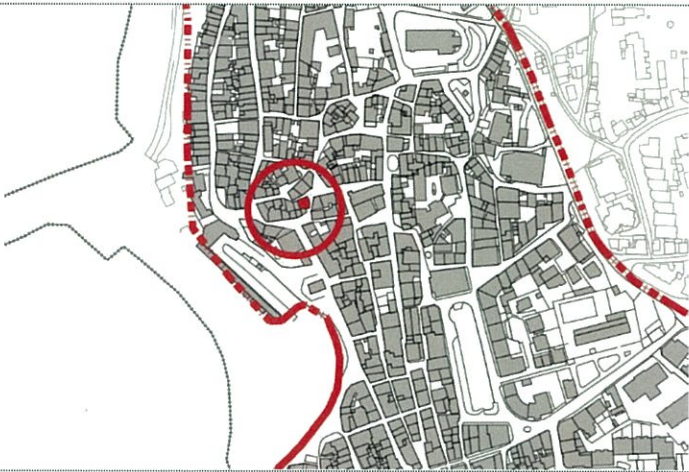

<b>Identificação do Imóvel</b>	Código de identificação na ORU	0785			
<b>Matriz:</b>					
<b>Localização:</b>	Largo do Cruzeiro				
		Legenda: Planta de localização do imóvel na ORU-s/escala			
<b>Proprietário (s):</b>	S/i				
<b>Data de Construção:</b>	1919 a 1945				
<b>Área do terreno:</b>	S/i				
<b>Área coberta:</b>	26,01 m <sup>2</sup>				
<b>Área descoberta:</b>	S/i				
<b>N.º de Pisos Total</b>	2				
Abaixo da cota de soleira	0				
Acima da cota de soleira	2				
<b>Utilização:</b>	Habitação				
<b>N.º de fogos:</b>	1				
					
<b>Revestimento exterior:</b>		Legenda: Fotografia do Imóvel			
<b>Tipo</b>	Reboco tradicional ou marmorite. Betão armado.				
<b>Cor</b>	Branco				
<b>Cobertura</b>	Inclinado – revestida a telhas cerâmicas ou de betão				
<b>Vãos</b>	Alumínio				
<b>Anexos:</b>	Não				
<b>Estacionamento:</b>	Não				
<b>Acessibilidades:</b>	Não				
<b>Logradouro:</b>	Não				
<b>Muros:</b>	Não				
<b>Estado de Conservação*:</b>	1-Péssimo	2-Mau	3- Médio	4-Bom	5-Excelente
		X			
<b>Processos:</b>	S/i				
<b>Intervenção:</b>	Tipo de Intervenção: Intervenção média				
	Estimativa Global: €				

\* Não substitui a possível vistoria técnica a solicitar, aquando das ações de reabilitação, para efeitos de benefícios fiscais.





**FICHA DE CARATERIZAÇÃO ORU**

<b>Identificação do Imóvel</b>	Código de identificação na ORU	<b>0786</b>			
<b>Matriz:</b>					
<b>Localização:</b>	Largo do Cruzeiro, nº4				
					
	<b>Legenda:</b> Planta de localização do imóvel na ORU-s/escala				
<b>Proprietário (s):</b>	Joaquim António Baptista Antunes				
<b>Data de Construção:</b>	1919 a 1945				
<b>Área do terreno:</b>	S/i				
<b>Área coberta:</b>	72,12 m <sup>2</sup>				
<b>Área descoberta:</b>	S/i				
<b>N.º de Pisos Total</b>	2				
Abaixo da cota de soleira	0				
Acima da cota de soleira	2				
<b>Utilização:</b>	Habitação				
<b>N.º de fogos:</b>	1				
					
	<b>Legenda:</b> Fotografia do Imóvel				
<b>Revestimento exterior:</b>					
<b>Tipo</b>	Reboco tradicional ou marmorite. Paredes de alvenaria, com placa.				
<b>Cor</b>	Branco e azul				
<b>Cobertura</b>	Inclinado – revestida a telhas cerâmicas ou de betão				
<b>Vãos</b>	Alumínio				
<b>Anexos:</b>	Não				
<b>Estacionamento:</b>	Não				
<b>Acessibilidades:</b>	Não				
<b>Logradouro:</b>	Sim				
<b>Muros:</b>	Sim				
<b>Estado de Conservação*:</b>	1-Péssimo	2-Mau	3- Médio	4-Bom	5-Excelente
		X			
<b>Processos:</b>	E-43/2009				
<b>Intervenção:</b>	<b>Tipo de Intervenção:</b> Intervenção média				
	<b>Estimativa Global:</b> €				

\* Não substitui a possível vistoria técnica a solicitar, aquando das ações de reabilitação, para efeitos de benefícios fiscais.



**FICHA DE CARATERIZAÇÃO ORU**

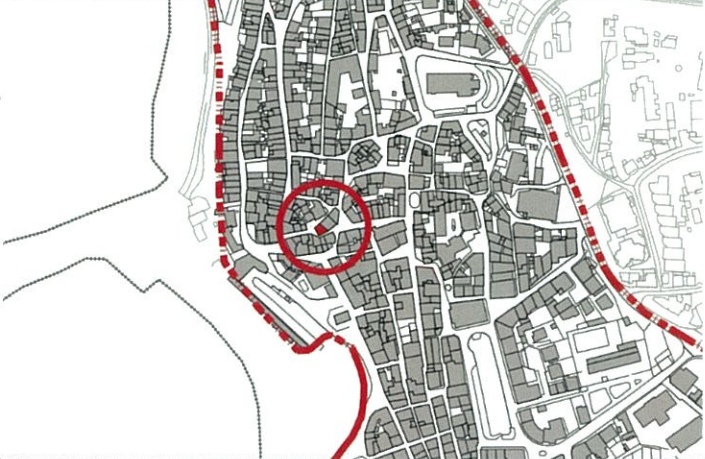

<b>Identificação do Imóvel</b>	Código de identificação na ORU	<b>0787</b>			
<b>Matriz:</b>					
<b>Localização:</b>	Largo do Cruzeiro, nº7				
					
	<b>Legenda:</b> Planta de localização do imóvel na ORU-s/escala				
<b>Proprietário (s):</b>	S/i				
<b>Data de Construção:</b>	1919 a 1945				
<b>Área do terreno:</b>	S/i				
<b>Área coberta:</b>	98,17 m <sup>2</sup>				
<b>Área descoberta:</b>	S/i				
<b>N.º de Pisos Total</b>	3				
Abaixo da cota de soleira	0				
Acima da cota de soleira	3				
<b>Utilização:</b>	Habitação				
<b>N.º de fogos:</b>	2				
<b>Revestimento exterior:</b>					
	<b>Legenda:</b> Fotografia do Imóvel				
<b>Tipo</b>	Reboco tradicional ou marmorite. Betão armado.				
<b>Cor</b>	Amarelo				
<b>Cobertura</b>	Inclinado – revestida a telhas cerâmicas ou de betão				
<b>Vãos</b>	Madeira				
<b>Anexos:</b>	Não				
<b>Estacionamento:</b>	Não				
<b>Acessibilidades:</b>	Não				
<b>Logradouro:</b>	Não				
<b>Muros:</b>	Não				
<b>Estado de Conservação*:</b>	<b>1-Péssimo</b>	<b>2-Mau</b>	<b>3- Médio</b>	<b>4-Bom</b>	<b>5-Excelente</b>
		X			
<b>Processos:</b>	S/i				
<b>Intervenção:</b>	<b>Tipo de Intervenção:</b> Intervenção média				
	<b>Estimativa Global: €</b>				

\* Não substitui a possível vistoria técnica a solicitar, aquando das ações de reabilitação, para efeitos de benefícios fiscais.



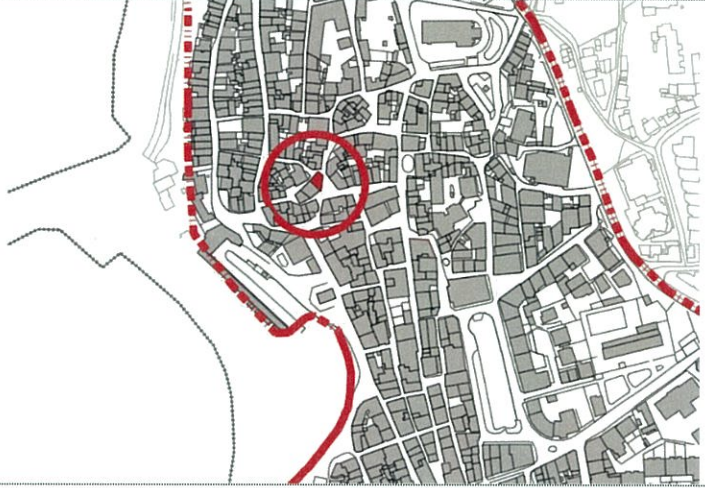


**FICHA DE CARATERIZAÇÃO ORU**

<b>Identificação do Imóvel</b>	Código de identificação na ORU	<b>0788</b>			
<b>Matriz:</b>					
<b>Localização:</b>	Largo do Cruzeiro, nº13				
					
	Legenda: Planta de localização do imóvel na ORU-s/escala				
<b>Proprietário (s):</b>	S/i				
<b>Data de Construção:</b>	1919 a 1945				
<b>Área do terreno:</b>	S/i				
<b>Área coberta:</b>	58,67 m <sup>2</sup>				
<b>Área descoberta:</b>	S/i				
<b>N.º de Pisos Total</b>	3				
Abaixo da cota de soleira	0				
Acima da cota de soleira	3				
<b>Utilização:</b>	Habitação				
<b>N.º de fogos:</b>	1				
<b>Revestimento exterior:</b>					
	Legenda: Fotografia do Imóvel				
<b>Tipo</b>	Reboco tradicional ou marmorite. Paredes de alvenaria, com placa.				
<b>Cor</b>	Branco e azul				
<b>Cobertura</b>	Mista (inclinada e em terraço)				
<b>Vãos</b>	Madeira				
<b>Anexos:</b>	Não				
<b>Estacionamento:</b>	Não				
<b>Acessibilidades:</b>	Não				
<b>Logradouro:</b>	Não				
<b>Muros:</b>	Não				
<b>Estado de Conservação*:</b>	<b>1-Péssimo</b>	<b>2-Mau</b>	<b>3- Médio</b>	<b>4-Bom</b>	<b>5-Excelente</b>
			X		
<b>Processos:</b>	S/i				
<b>Intervenção:</b>	<b>Tipo de Intervenção:</b> Intervenção ligeira				
	<b>Estimativa Global: €</b>				

\* Não substitui a possível vistoria técnica a solicitar, aquando das ações de reabilitação, para efeitos de benefícios fiscais.

**FICHA DE CARATERIZAÇÃO ORU**



<b>Identificação do Imóvel</b>	Código de identificação na ORU	0789			
<b>Matriz:</b>					
<b>Localização:</b>	Largo do Cruzeiro, nº1/ Rua da Câmara, nº8				
					
<b>Legenda:</b> Planta de localização do imóvel na ORU-s/escala					
<b>Proprietário (s):</b>	S/i				
<b>Data de Construção:</b>	1919 a 1945				
<b>Área do terreno:</b>	S/i				
<b>Área coberta:</b>	74,85 m <sup>2</sup>				
<b>Área descoberta:</b>	S/i				
<b>N.º de Pisos Total</b>	1				
<b>Abaixo da cota de soleira</b>	0				
<b>Acima da cota de soleira</b>	1				
<b>Utilização:</b>	Habitação				
<b>N.º de fogos:</b>	2				
<b>Revestimento exterior:</b>	<b>Legenda:</b> Fotografia do Imóvel				
<b>Tipo</b>	Reboco tradicional ou marmorite. Paredes de alvenaria, com placa.				
<b>Cor</b>	Branco e azul				
<b>Cobertura</b>	Inclinada – revestida a telhas cerâmicas ou de betão				
<b>Vãos</b>	Madeira				
<b>Anexos:</b>	Não				
<b>Estacionamento:</b>	Não				
<b>Acessibilidades:</b>	Não				
<b>Logradouro:</b>	Não				
<b>Muros:</b>	Não				
<b>Estado de Conservação*:</b>	1-Péssimo	2-Mau	3- Médio	4-Bom	5-Excelente
	X				
<b>Processos:</b>	S/i				
<b>Intervenção:</b>	<b>Tipo de Intervenção:</b> Grande intervenção				
	<b>Estimativa Global:</b> €				



\* Não substitui a possível vistoria técnica a solicitar, aquando das ações de reabilitação, para efeitos de benefícios fiscais.



**FICHA DE CARATERIZAÇÃO ORU**

<b>Identificação do Imóvel</b>	Código de identificação na ORU	<b>0790</b>			
<b>Matriz:</b>					
<b>Localização:</b>		Rua Paroquial, nº28			
					
	<b>Legenda:</b> Planta de localização do imóvel na ORU-s/escala				
<b>Proprietário (s):</b>	S/i				
<b>Data de Construção:</b>	1919 a 1945				
<b>Área do terreno:</b>	S/i				
<b>Área coberta:</b>	21,78 m <sup>2</sup>				
<b>Área descoberta:</b>	S/i				
<b>N.º de Pisos Total</b>	2				
Abaixo da cota de soleira	0				
Acima da cota de soleira	2				
<b>Utilização:</b>	Habitação				
<b>N.º de fogos:</b>	1				
					
	<b>Legenda:</b> Fotografia do Imóvel				
<b>Revestimento exterior:</b>					
<b>Tipo</b>	Reboco tradicional ou marmorite. Paredes de alvenaria, com placa.				
<b>Cor</b>	Bege				
<b>Cobertura</b>	Inclinada – revestida a telhas cerâmicas ou de betão				
<b>Vãos</b>	Alumínio				
<b>Anexos:</b>	Não				
<b>Estacionamento:</b>	Não				
<b>Acessibilidades:</b>	Não				
<b>Logradouro:</b>	Não				
<b>Muros:</b>	Não				
<b>Estado de Conservação*:</b>	1-Péssimo	2-Mau	3- Médio	4-Bom	5-Excelente
				X	
<b>Processos:</b>	S/i				
<b>Intervenção:</b>	Sem necessidade de intervenção				

\* Não substitui a possível vistoria técnica a solicitar, aquando das ações de reabilitação, para efeitos de benefícios fiscais.

**FICHA DE CARATERIZAÇÃO ORU**

<b>Identificação do Imóvel</b>	Código de identificação na ORU	<b>0791</b>			
<b>Matriz:</b>					
<b>Localização:</b>	Rua Paroquial, nº26				
		<b>Legenda:</b> Planta de localização do imóvel na ORU-s/escala			
<b>Proprietário (s):</b>	S/i				
<b>Data de Construção:</b>	1919 a 1945				
<b>Área do terreno:</b>	S/i				
<b>Área coberta:</b>	50,14 m <sup>2</sup>				
<b>Área descoberta:</b>	S/i				
<b>N.º de Pisos Total</b>	2				
Abaixo da cota de soleira	0				
Acima da cota de soleira	2				
<b>Utilização:</b>	Habitação				
<b>N.º de fogos:</b>	1				
<b>Revestimento exterior:</b>					
<b>Tipo</b>	Reboco tradicional ou marmorite. Paredes de alvenaria, com placa.				
<b>Cor</b>	Branco				
<b>Cobertura</b>	Inclinada – revestida a telhas cerâmicas ou de betão				
<b>Vãos</b>	Alumínio				
<b>Anexos:</b>	Não				
<b>Estacionamento:</b>	Não – com garagem				
<b>Acessibilidades:</b>	Não				
<b>Logradouro:</b>	Não				
<b>Muros:</b>	Não				
<b>Estado de Conservação*:</b>	<b>1-Péssimo</b>	<b>2-Mau</b>	<b>3- Médio</b>	<b>4-Bom</b>	<b>5-Excelente</b>
				X	
<b>Processos:</b>	S/i				
<b>Intervenção:</b>	Sem necessidade de intervenção				

\* Não substitui a possível vistoria técnica a solicitar, aquando das ações de reabilitação, para efeitos de benefícios fiscais.





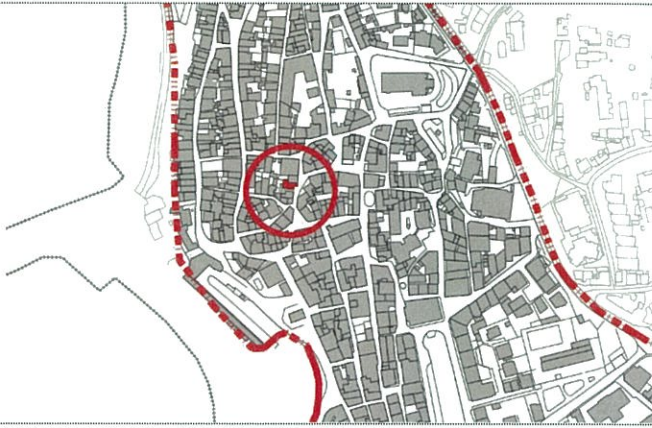

**FICHA DE CARATERIZAÇÃO ORU**

<b>Identificação do Imóvel</b>	Código de identificação na ORU	<b>0792</b>			
<b>Matriz:</b>					
<b>Localização:</b>	Rua Paroquial, nº24				
					
	Legenda: Planta de localização do imóvel na ORU-s/escala				
<b>Proprietário (s):</b>	S/i				
<b>Data de Construção:</b>	1919 a 1945				
<b>Área do terreno:</b>	S/i				
<b>Área coberta:</b>	45,59 m <sup>2</sup>				
<b>Área descoberta:</b>	S/i				
<b>N.º de Pisos Total</b>	2				
<b>Abaixo da cota de soleira</b>	0				
<b>Acima da cota de soleira</b>	2				
<b>Utilização:</b>	Habitação				
<b>N.º de fogos:</b>	1				
<b>Revestimento exterior:</b>	Legenda: Fotografia do Imóvel				
<b>Tipo</b>	Reboco tradicional ou marmorite. Paredes de alvenaria, com placa.				
<b>Cor</b>	Branco				
<b>Cobertura</b>	Inclinada – revestida a telhas cerâmicas ou de betão				
<b>Vãos</b>	Alumínio				
<b>Anexos:</b>	Não				
<b>Estacionamento:</b>	Não				
<b>Acessibilidades:</b>	Não				
<b>Logradouro:</b>	Não				
<b>Muros:</b>	Não				
<b>Estado de Conservação*:</b>	1-Péssimo	2-Mau	3- Médio	4-Bom	5-Excelente
			X		
<b>Processos:</b>	S/i				
<b>Intervenção:</b>	<b>Tipo de Intervenção:</b> Intervenção ligeira				
	<b>Estimativa Global:</b> €				

\* Não substitui a possível vistoria técnica a solicitar, aquando das ações de reabilitação, para efeitos de benefícios fiscais.



**FICHA DE CARATERIZAÇÃO ORU**

<b>Identificação do Imóvel</b>	Código de identificação na ORU	<b>0793</b>			
<b>Matriz:</b>					
<b>Localização:</b>	Rua Paroquial, nº24				
		<b>Legenda:</b> Planta de localização do imóvel na ORU-s/escala			
<b>Proprietário (s):</b>	S/i				
<b>Data de Construção:</b>	1919 a 1945				
<b>Área do terreno:</b>	S/i				
<b>Área coberta:</b>	63,40 m <sup>2</sup>				
<b>Área descoberta:</b>	S/i				
<b>N.º de Pisos Total</b>	2				
<b>Abaixo da cota de soleira</b>	0				
<b>Acima da cota de soleira</b>	2				
<b>Utilização:</b>	Habitação				
<b>N.º de fogos:</b>	1				
<b>Revestimento exterior:</b>					
<b>Tipo</b>	Reboco tradicional ou marmorite. Paredes de alvenaria, com placa.				
<b>Cor</b>	Amarelo				
<b>Cobertura</b>	Inclinada – revestida a telhas cerâmicas ou de betão				
<b>Vãos</b>	Madeira				
<b>Anexos:</b>	Não				
<b>Estacionamento:</b>	Não				
<b>Acessibilidades:</b>	Não				
<b>Logradouro:</b>	Não				
<b>Muros:</b>	Não				
<b>Estado de Conservação*:</b>	<b>1-Péssimo</b>	<b>2-Mau</b>	<b>3- Médio</b>	<b>4-Bom</b>	<b>5-Excelente</b>
			X		
<b>Processos:</b>	S/i				
<b>Intervenção:</b>	<b>Tipo de Intervenção:</b> Intervenção ligeira				
	<b>Estimativa Global: €</b>				

\* Não substitui a possível vistoria técnica a solicitar, aquando das ações de reabilitação, para efeitos de benefícios fiscais.





**FICHA DE CARATERIZAÇÃO ORU**

<b>Identificação do Imóvel</b>	Código de identificação na ORU	<b>0794</b>			
<b>Matriz:</b>					
<b>Localização:</b>	Rua Paroquial, nº20				
					
	<b>Legenda:</b> Planta de localização do imóvel na ORU-s/escala				
<b>Proprietário (s):</b>	Adelina Resina Ferreira				
<b>Data de Construção:</b>	1919 a 1945				
<b>Área do terreno:</b>	S/i				
<b>Área coberta:</b>	55,52 m <sup>2</sup>				
<b>Área descoberta:</b>	S/i				
<b>N.º de Pisos Total</b>	2				
<b>Abaixo da cota de soleira</b>	0				
<b>Acima da cota de soleira</b>	2				
<b>Utilização:</b>	Habitação				
<b>N.º de fogos:</b>	1				
<b>Revestimento exterior:</b>					
<b>Tipo</b>	Reboco tradicional ou marmorite. Paredes de alvenaria, com placa.				
<b>Cor</b>	Branco e azul				
<b>Cobertura</b>	Inclinada – revestida a telhas cerâmicas ou de betão				
<b>Vãos</b>	Alumínio				
<b>Anexos:</b>	Não				
<b>Estacionamento:</b>	Não				
<b>Acessibilidades:</b>	Não				
<b>Logradouro:</b>	Não				
<b>Muros:</b>	Não				
<b>Estado de Conservação*:</b>	<b>1-Péssimo</b>	<b>2-Mau</b>	<b>3- Médio</b>	<b>4-Bom</b>	<b>5-Excelente</b>
					X
<b>Processos:</b>	RD-569/1994: lic. obras n.º 5/1995				
<b>Intervenção:</b>	Sem necessidade de intervenção				

**Legenda:** Fotografia do Imóvel

\* Não substitui a possível vistoria técnica a solicitar, aquando das ações de reabilitação, para efeitos de benefícios fiscais.

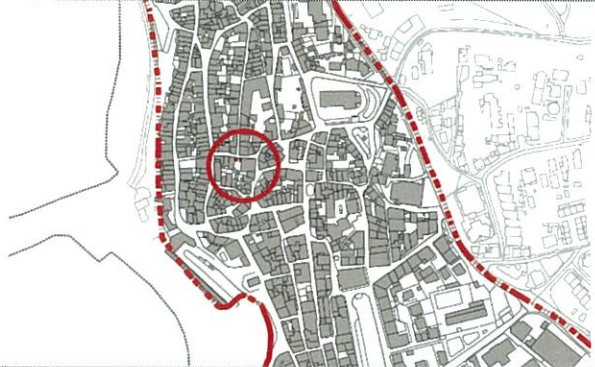

**FICHA DE CARATERIZAÇÃO ORU**

<b>Identificação do Imóvel</b>	Código de identificação na ORU	<b>0795</b>			
<b>Matriz:</b>					
<b>Localização:</b>	Travessa da Estrela, nº1				
					
<b>Legenda:</b> Planta de localização do imóvel na ORU-s/escala					
<b>Proprietário (s):</b>	S/i				
<b>Data de Construção:</b>	1919 a 1945				
<b>Área do terreno:</b>	S/i				
<b>Área coberta:</b>	220,55 m <sup>2</sup>				
<b>Área descoberta:</b>	S/i				
<b>N.º de Pisos Total</b>	2				
Abaixo da cota de soleira	0				
Acima da cota de soleira	2				
<b>Utilização:</b>	Habitação				
<b>N.º de fogos:</b>	1				
					
<b>Legenda:</b> Fotografia do Imóvel					
<b>Revestimento exterior:</b>					
<b>Tipo</b>	Azulejo, ladrilho cerâmico ou mosaico. Paredes de alvenaria, com placa.				
<b>Cor</b>	Verde				
<b>Cobertura</b>	Inclinada – revestida a telhas cerâmicas ou de betão				
<b>Vãos</b>	Madeira				
<b>Anexos:</b>	Não				
<b>Estacionamento:</b>	Não				
<b>Acessibilidades:</b>	Não				
<b>Logradouro:</b>	Não				
<b>Muros:</b>	Não				
<b>Estado de Conservação*:</b>	1-Péssimo	2-Mau	3- Médio	4-Bom	5-Excelente
		X			
<b>Processos:</b>	S/i				
<b>Intervenção:</b>	<b>Tipo de Intervenção:</b> Intervenção média				
	<b>Estimativa Global:</b> €				

\* Não substitui a possível vistoria técnica a solicitar, aquando das ações de reabilitação, para efeitos de benefícios fiscais.

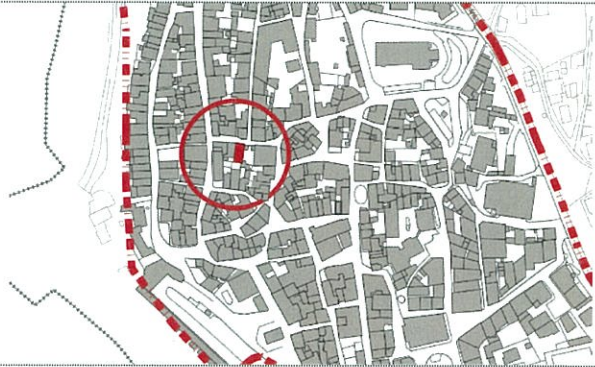



### FICHA DE CARATERIZAÇÃO ORU

<b>Identificação do Imóvel</b>	Código de identificação na ORU	<b>0796</b>			
<b>Matriz:</b>					
<b>Localização:</b>	Travessa da Estrela				
					
	Legenda: Planta de localização do imóvel na ORU-s/escala				
<b>Proprietário (s):</b>	Maria Helena Fortes Franco Alberto Reis/ José Francisco de Almeida Gaspar				
<b>Data de Construção:</b>	1919 a 1945				
<b>Área do terreno:</b>	S/i				
<b>Área coberta:</b>	69,98 m <sup>2</sup>				
<b>Área descoberta:</b>	S/i				
<b>N.º de Pisos Total</b>	2				
Abaixo da cota de soleira	0				
Acima da cota de soleira	2				
<b>Utilização:</b>	Devoluto				
<b>N.º de fogos:</b>	1				
					
	Legenda: Fotografia do Imóvel				
<b>Revestimento exterior:</b>					
<b>Tipo</b>	Reboco tradicional ou marmorite. Betão armado.				
<b>Cor</b>	Branco				
<b>Cobertura</b>	Inclinada – revestida a telhas cerâmicas ou de betão				
<b>Vãos</b>	Madeira				
<b>Anexos:</b>	Não				
<b>Estacionamento:</b>	Não				
<b>Acessibilidades:</b>	Não				
<b>Logradouro:</b>	Não				
<b>Muros:</b>	Não				
<b>Estado de Conservação*:</b>	<b>1-Péssimo</b>	<b>2-Mau</b>	<b>3- Médio</b>	<b>4-Bom</b>	<b>5-Excelente</b>
		X			
<b>Processos:</b>	OP-181/2014: lic. obras n.º 153/2015 e lic. utilização n.º 212/2015; OP-605/1996: lic. obras n.º 881/1997 e lic. utilização n.º 482/2001; OP-607/1995				
<b>Intervenção:</b>	<b>Tipo de Intervenção:</b> Intervenção média				
	<b>Estimativa Global:</b> €				

\* Não substitui a possível vistoria técnica a solicitar, aquando das ações de reabilitação, para efeitos de benefícios fiscais.

**FICHA DE CARATERIZAÇÃO ORU**


<b>Identificação do Imóvel</b>	Código de identificação na ORU	<b>0797</b>			
<b>Matriz:</b>					
<b>Localização:</b>	Travessa da Estrela				
					
	Legenda: Planta de localização do imóvel na ORU-s/escala				
<b>Proprietário (s):</b>	S/i				
<b>Data de Construção:</b>	1919 a 1945				
<b>Área do terreno:</b>	S/i				
<b>Área coberta:</b>	83,56 m <sup>2</sup>				
<b>Área descoberta:</b>	S/i				
<b>N.º de Pisos Total</b>	2				
Abaixo da cota de soleira	0				
Acima da cota de soleira	2				
<b>Utilização:</b>	Habitação				
<b>N.º de fogos:</b>	1				
					
	Legenda: Fotografia do Imóvel				
<b>Revestimento exterior:</b>					
<b>Tipo</b>	Reboco tradicional ou marmorite. Paredes de alvenaria, com placa.				
<b>Cor</b>	Branco				
<b>Cobertura</b>	Inclinada – revestida a telhas cerâmicas ou de betão				
<b>Vãos</b>	Madeira e alumínio				
<b>Anexos:</b>	Não				
<b>Estacionamento:</b>	Não				
<b>Acessibilidades:</b>	Não				
<b>Logradouro:</b>	Não				
<b>Muros:</b>	Não				
<b>Estado de Conservação*:</b>	1-Péssimo	2-Mau	3- Médio	4-Bom	5-Excelente
		X			
<b>Processos:</b>	S/i				
<b>Intervenção:</b>	<b>Tipo de Intervenção:</b> Intervenção média				
	<b>Estimativa Global:</b> €				

\* Não substitui a possível vistoria técnica a solicitar, aquando das ações de reabilitação, para efeitos de benefícios fiscais.





**FICHA DE CARATERIZAÇÃO ORU**

<b>Identificação do Imóvel</b>	Código de identificação na ORU	<b>0798</b>			
<b>Matriz:</b>					
<b>Localização:</b>	Travessa da Estrela, nº3				
	 <p>Legenda: Planta de localização do imóvel na ORU-s/escala</p>				
<b>Proprietário (s):</b>	S/i				
<b>Data de Construção:</b>	1919 a 1945				
<b>Área do terreno:</b>	S/i				
<b>Área coberta:</b>	66,30 m <sup>2</sup>				
<b>Área descoberta:</b>	S/i				
<b>N.º de Pisos Total</b>	3				
Abaixo da cota de soleira	0				
Acima da cota de soleira	3				
<b>Utilização:</b>	Habitação				
<b>N.º de fogos:</b>	3				
	 <p>Legenda: Fotografia do Imóvel</p>				
<b>Revestimento exterior:</b>					
<b>Tipo</b>	Reboco tradicional ou marmorite. Paredes de alvenaria, com placa.				
<b>Cor</b>	Branco				
<b>Cobertura</b>	Inclinada – revestida a telhas cerâmicas ou de betão				
<b>Vãos</b>	Madeira				
<b>Anexos:</b>	Não				
<b>Estacionamento:</b>	Não				
<b>Acessibilidades:</b>	Não				
<b>Logradouro:</b>	Não				
<b>Muros:</b>	Não				
<b>Estado de Conservação*:</b>	<b>1-Péssimo</b>	<b>2-Mau</b>	<b>3- Médio</b>	<b>4-Bom</b>	<b>5-Excelente</b>
		X			
<b>Processos:</b>	S/i				
<b>Intervenção:</b>	<b>Tipo de Intervenção:</b> Intervenção média				
	<b>Estimativa Global: €</b>				

\* Não substitui a possível vistoria técnica a solicitar, aquando das ações de reabilitação, para efeitos de benefícios fiscais.



**FICHA DE CARATERIZAÇÃO ORU**

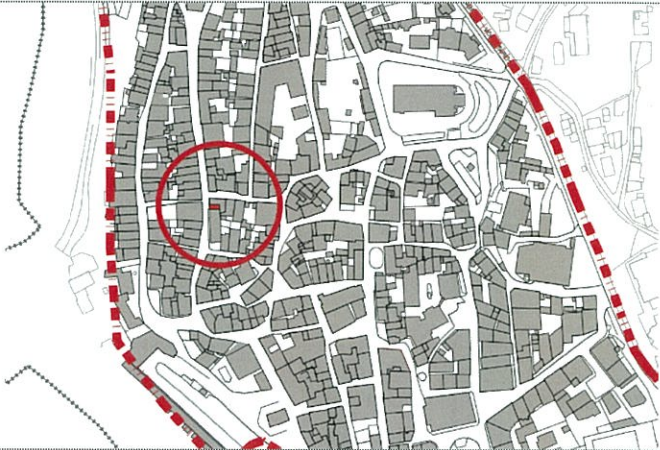
<b>Identificação do Imóvel</b>	Código de identificação na ORU	<b>0799</b>			
<b>Matriz:</b>					
<b>Localização:</b>	Rua do Norte, nº10				
					
Legenda: Planta de localização do imóvel na ORU-s/escala					
<b>Proprietário (s):</b>	Irmãos Clementes – Construções Civil, Lda				
<b>Data de Construção:</b>	1919 a 1945				
<b>Área do terreno:</b>	S/i				
<b>Área coberta:</b>	57,29 m <sup>2</sup>				
<b>Área descoberta:</b>	S/i				
<b>N.º de Pisos Total</b>	1				
Abaixo da cota de soleira	0				
Acima da cota de soleira	1				
<b>Utilização:</b>	Comércio				
<b>N.º de fogos:</b>	1				
					
Legenda: Fotografia do Imóvel					
<b>Revestimento exterior:</b>					
<b>Tipo</b>	Reboco tradicional ou marmorite. Paredes de alvenaria, com placa.				
<b>Cor</b>	Branco				
<b>Cobertura</b>	Inclinada – revestida a telhas cerâmicas ou de betão				
<b>Vãos</b>	Alumínio				
<b>Anexos:</b>	Não				
<b>Estacionamento:</b>	Não				
<b>Acessibilidades:</b>	Não				
<b>Logradouro:</b>	Não				
<b>Muros:</b>	Não				
<b>Estado de Conservação*:</b>	1-Péssimo	2-Mau	3- Médio	4-Bom	5-Excelente
		X			
<b>Processos:</b>	OP-17/2017				
<b>Intervenção:</b>	<b>Tipo de Intervenção:</b> Intervenção média				
	<b>Estimativa Global:</b> €				

\* Não substitui a possível vistoria técnica a solicitar, aquando das ações de reabilitação, para efeitos de benefícios fiscais.





**FICHA DE CARATERIZAÇÃO ORU**



<b>Identificação do Imóvel</b>	Código de identificação na ORU	<b>0800</b>			
<b>Matriz:</b>					
<b>Localização:</b>	Rua do Norte				
					
	Legenda: Planta de localização do imóvel na ORU-s/escala				
<b>Proprietário (s):</b>	Susana Isabel Carvalho Neves Isidoro/ Irmãos Clementes – Construções Civil, Lda				
<b>Data de Construção:</b>	1919 a 1945				
<b>Área do terreno:</b>	S/i				
<b>Área coberta:</b>	17,89 m <sup>2</sup>				
<b>Área descoberta:</b>	S/i				
<b>N.º de Pisos Total</b>	1				
<b>Abaixo da cota de soleira</b>	0				
<b>Acima da cota de soleira</b>	1				
<b>Utilização:</b>	Habitação				
<b>N.º de fogos:</b>	1				
<b>Revestimento exterior:</b>					
<b>Tipo</b>	Reboco tradicional ou marmorite. Paredes de alvenaria, com placa.				
<b>Cor</b>	Branco				
<b>Cobertura</b>	Inclinada – revestida a telhas cerâmicas ou de betão				
<b>Vãos</b>	S/i				
<b>Anexos:</b>	Não				
<b>Estacionamento:</b>	Não				
<b>Acessibilidades:</b>	Não				
<b>Logradouro:</b>	Sim				
<b>Muros:</b>	Sim				
<b>Estado de Conservação*:</b>	1-Péssimo	2-Mau	3- Médio	4-Bom	5-Excelente
		X			
<b>Processos:</b>	OP-17/2017 e RD-567/2016				
<b>Intervenção:</b>	<b>Tipo de Intervenção:</b> Intervenção média				
	<b>Estimativa Global:</b> €				



Legenda: Fotografia do Imóvel

\* Não substitui a possível vistoria técnica a solicitar, aquando das ações de reabilitação, para efeitos de benefícios fiscais.

**FICHA DE CARATERIZAÇÃO ORU**



<b>Identificação do Imóvel</b>	Código de identificação na ORU	<b>0801</b>			
<b>Matriz:</b>					
<b>Localização:</b>	Rua do Norte, nº8				
					
	Legenda: Planta de localização do imóvel na ORU-s/escala				
<b>Proprietário (s):</b>	Susana Isabel Carvalho Neves Isidoro/ Irmãos Clementes – Construções Civil, Lda				
<b>Data de Construção:</b>	1919 a 1945				
<b>Área do terreno:</b>	S/i				
<b>Área coberta:</b>	139,01 m <sup>2</sup>				
<b>Área descoberta:</b>	S/i				
<b>N.º de Pisos Total</b>	3				
Abaixo da cota de soleira	0				
Acima da cota de soleira	3				
<b>Utilização:</b>	Equipamento				
<b>N.º de fogos:</b>	0				
					
	Legenda: Fotografia do Imóvel				
<b>Revestimento exterior:</b>					
<b>Tipo</b>	Reboco tradicional ou marmorite. Paredes de alvenaria, com placa.				
<b>Cor</b>	Branco e azul				
<b>Cobertura</b>	Inclinada – revestida a telhas cerâmicas ou de betão				
<b>Vãos</b>	Madeira				
<b>Anexos:</b>	Não				
<b>Estacionamento:</b>	Não				
<b>Acessibilidades:</b>	Não				
<b>Logradouro:</b>	Não				
<b>Muros:</b>	Não				
<b>Estado de Conservação*:</b>	1-Péssimo	2-Mau	3- Médio	4-Bom	5-Excelente
		X			
<b>Processos:</b>	OP-17/2017 e RD-567/2016				
<b>Intervenção:</b>	<b>Tipo de Intervenção:</b> Intervenção média				
	<b>Estimativa Global: €</b>				

\* Não substitui a possível vistoria técnica a solicitar, aquando das ações de reabilitação, para efeitos de benefícios fiscais.





**FICHA DE CARATERIZAÇÃO ORU**

<b>Identificação do Imóvel</b>	Código de identificação na ORU	<b>0802</b>			
<b>Matriz:</b>					
<b>Localização:</b>	Travessa da Rua do Norte, nº6				
					
	<b>Legenda:</b> Planta de localização do imóvel na ORU-s/escala				
<b>Proprietário (s):</b>	S/i				
<b>Data de Construção:</b>	1919 a 1945				
<b>Área do terreno:</b>	S/i				
<b>Área coberta:</b>	54,86 m <sup>2</sup>				
<b>Área descoberta:</b>	S/i				
<b>N.º de Pisos Total</b>	2				
Abaixo da cota de soleira	0				
Acima da cota de soleira	2				
<b>Utilização:</b>	Habitação				
<b>N.º de fogos:</b>	1				
					
	<b>Legenda:</b> Fotografia do Imóvel				
<b>Revestimento exterior:</b>					
<b>Tipo</b>	Reboco tradicional ou marmorite. Paredes de alvenaria, com placa.				
<b>Cor</b>	Branco e azul				
<b>Cobertura</b>	Inclinada – revestida a telhas cerâmicas ou de betão				
<b>Vãos</b>	Madeira				
<b>Anexos:</b>	Não				
<b>Estacionamento:</b>	Não				
<b>Acessibilidades:</b>	Não				
<b>Logradouro:</b>	Não				
<b>Muros:</b>	Não				
<b>Estado de Conservação*:</b>	1-Péssimo	2-Mau	3- Médio	4-Bom	5-Excelente
		X			
<b>Processos:</b>	S/i				
<b>Intervenção:</b>	<b>Tipo de Intervenção:</b> Intervenção média				
	<b>Estimativa Global:</b> €				

\* Não substitui a possível vistoria técnica a solicitar, aquando das ações de reabilitação, para efeitos de benefícios fiscais.

**FICHA DE CARATERIZAÇÃO ORU**

<b>Identificação do Imóvel</b>	Código de identificação na ORU	<b>0803</b>			
<b>Matriz:</b>					
<b>Localização:</b>	Travessa da Rua do Norte, nº8, 8A				
					
	Legenda: Planta de localização do imóvel na ORU-s/escala				
<b>Proprietário (s):</b>	S/i				
<b>Data de Construção:</b>	1919 a 1945				
<b>Área do terreno:</b>	S/i				
<b>Área coberta:</b>	90,31 m <sup>2</sup>				
<b>Área descoberta:</b>	S/i				
<b>N.º de Pisos Total</b>	2				
Abaixo da cota de soleira	0				
Acima da cota de soleira	2				
<b>Utilização:</b>	Habitação				
<b>N.º de fogos:</b>	2				
					
	Legenda: Fotografia do Imóvel				
<b>Revestimento exterior:</b>					
<b>Tipo</b>	Reboco tradicional ou marmorite. Paredes de alvenaria, com placa.				
<b>Cor</b>	Branco e azul				
<b>Cobertura</b>	Inclinada – revestida a telhas cerâmicas ou de betão				
<b>Vãos</b>	Alumínio				
<b>Anexos:</b>	Não				
<b>Estacionamento:</b>	Não				
<b>Acessibilidades:</b>	Não				
<b>Logradouro:</b>	Não				
<b>Muros:</b>	Não				
<b>Estado de Conservação*:</b>	1-Péssimo	2-Mau	3- Médio	4-Bom	5-Excelente
				X	
<b>Processos:</b>	S/i				
<b>Intervenção:</b>	Sem necessidade de intervenção				

\* Não substitui a possível vistoria técnica a solicitar, aquando das ações de reabilitação, para efeitos de benefícios fiscais.



### FICHA DE CARATERIZAÇÃO ORU

<b>Identificação do Imóvel</b>	Código de identificação na ORU	<b>0804</b>			
<b>Matriz:</b>					
<b>Localização:</b>	Travessa da Rua do Norte, nº6, 6A				
					
	Legenda: Planta de localização do imóvel na ORU-s/escala				
<b>Proprietário (s):</b>	Maria Madalena Fortes Franco Alberto Reis/ José Francisco de Almeida Gaspar				
<b>Data de Construção:</b>	1919 a 1945				
<b>Área do terreno:</b>	S/i				
<b>Área coberta:</b>	48,95 m <sup>2</sup>				
<b>Área descoberta:</b>	S/i				
<b>N.º de Pisos Total</b>	2				
Abaixo da cota de soleira	0				
Acima da cota de soleira	2				
<b>Utilização:</b>	Habitação				
<b>N.º de fogos:</b>	1				
					
	Legenda: Fotografia do Imóvel				
<b>Revestimento exterior:</b>					
<b>Tipo</b>	Reboco tradicional ou marmorite. Paredes de alvenaria, com placa.				
<b>Cor</b>	Branco e azul				
<b>Cobertura</b>	Inclinada – revestida a telhas cerâmicas ou de betão				
<b>Vãos</b>	Madeira e alumínio				
<b>Anexos:</b>	Não				
<b>Estacionamento:</b>	Não				
<b>Acessibilidades:</b>	Não				
<b>Logradouro:</b>	Não				
<b>Muros:</b>	Não				
<b>Estado de Conservação*:</b>	1-Péssimo	2-Mau	3- Médio	4-Bom	5-Excelente
				X	
<b>Processos:</b>	OP-605/1995; OP-605/1996: lic. obras n.º 881/1997 e 482/2001 OP-181/2014: lic. obras n.º 153/2015 e lic. utilização n.º 212/2015				
<b>Intervenção:</b>	Sem necessidade de intervenção				

\* Não substitui a possível vistoria técnica a solicitar, aquando das ações de reabilitação, para efeitos de benefícios fiscais.



**FICHA DE CARATERIZAÇÃO ORU**

<b>Identificação do Imóvel</b>	Código de identificação na ORU	<b>0805</b>			
<b>Matriz:</b>					
<b>Localização:</b>		Travessa da Rua do Norte			
					
	Legenda: Planta de localização do imóvel na ORU-s/escala				
<b>Proprietário (s):</b>	S/i				
<b>Data de Construção:</b>	1919 a 1945				
<b>Área do terreno:</b>	S/i				
<b>Área coberta:</b>	26,43 m <sup>2</sup>				
<b>Área descoberta:</b>	S/i				
<b>N.º de Pisos Total</b>	2				
Abaixo da cota de soleira	0				
Acima da cota de soleira	2				
<b>Utilização:</b>	Habitação				
<b>N.º de fogos:</b>	1				
<b>Revestimento exterior:</b>					
	Legenda: Fotografia do Imóvel				
<b>Tipo</b>	Reboco tradicional ou marmorite. Paredes de alvenaria, com placa.				
<b>Cor</b>	Branco				
<b>Cobertura</b>	Inclinada – revestida a telhas cerâmicas ou de betão				
<b>Vãos</b>	Alumínio				
<b>Anexos:</b>	Não				
<b>Estacionamento:</b>	Não				
<b>Acessibilidades:</b>	Não				
<b>Logradouro:</b>	Sim				
<b>Muros:</b>	Sim				
<b>Estado de Conservação*:</b>	<b>1-Péssimo</b>	<b>2-Mau</b>	<b>3- Médio</b>	<b>4-Bom</b>	<b>5-Excelente</b>
				X	
<b>Processos:</b>	S/i				
<b>Intervenção:</b>	Sem necessidade de intervenção				

\* Não substitui a possível vistoria técnica a solicitar, aquando das ações de reabilitação, para efeitos de benefícios fiscais.





**FICHA DE CARATERIZAÇÃO ORU**

<b>Identificação do Imóvel</b>	Código de identificação na ORU	<b>0806</b>			
<b>Matriz:</b>					
<b>Localização:</b>	Travessa da Rua do Norte, nº2				
					
	Legenda: Planta de localização do imóvel na ORU-s/escala				
<b>Proprietário (s):</b>	António Joaquim Pires Raposo/ Rui José Galvão Bernardino do Carmo Serra				
<b>Data de Construção:</b>	1919 a 1945				
<b>Área do terreno:</b>	S/i				
<b>Área coberta:</b>	30,14 m <sup>2</sup>				
<b>Área descoberta:</b>	S/i				
<b>N.º de Pisos Total</b>	2				
Abaixo da cota de soleira	0				
Acima da cota de soleira	2				
<b>Utilização:</b>	Devoluto				
<b>N.º de fogos:</b>	1				
					
<b>Revestimento exterior:</b>	Legenda: Fotografia do Imóvel				
<b>Tipo</b>	Reboco tradicional ou marmorite. Paredes de alvenaria, com placa.				
<b>Cor</b>	Branco e azul				
<b>Cobertura</b>	Inclinada – revestida a telhas cerâmicas ou de betão				
<b>Vãos</b>	Madeira				
<b>Anexos:</b>	Não				
<b>Estacionamento:</b>	Não				
<b>Acessibilidades:</b>	Não				
<b>Logradouro:</b>	Não				
<b>Muros:</b>	Não				
<b>Estado de Conservação*:</b>	1-Péssimo	2-Mau	3- Médio	4-Bom	5-Excelente
	X				
<b>Processos:</b>	OP-84/2017 e OP-620/2017				
<b>Intervenção:</b>	<b>Tipo de Intervenção:</b> Grande intervenção				
	<b>Estimativa Global: €</b>				

\* Não substitui a possível vistoria técnica a solicitar, aquando das ações de reabilitação, para efeitos de benefícios fiscais.

**FICHA DE CARATERIZAÇÃO ORU**



<b>Identificação do Imóvel</b>	Código de identificação na ORU	<b>0807</b>			
<b>Matriz:</b>					
<b>Localização:</b>	Rua do Norte, nº2				
		<b>Legenda:</b> Planta de localização do imóvel na ORU-s/escala			
<b>Proprietário (s):</b>	S/i				
<b>Data de Construção:</b>	1919 a 1945				
<b>Área do terreno:</b>	S/i				
<b>Área coberta:</b>	88,00 m <sup>2</sup>				
<b>Área descoberta:</b>	S/i				
<b>N.º de Pisos Total</b>	2				
Abaixo da cota de soleira	0				
Acima da cota de soleira	2				
<b>Utilização:</b>	Habitação				
<b>N.º de fogos:</b>	1				
<b>Revestimento exterior:</b>		<b>Legenda:</b> Fotografia do Imóvel			
<b>Tipo</b>	Reboco tradicional ou marmorite. Paredes de alvenaria, com placa.				
<b>Cor</b>	Amarelo, branco e azul				
<b>Cobertura</b>	Inclinada – revestida a telhas cerâmicas ou de betão				
<b>Vãos</b>	Madeira				
<b>Anexos:</b>	Não				
<b>Estacionamento:</b>	Não				
<b>Acessibilidades:</b>	Não				
<b>Logradouro:</b>	Não				
<b>Muros:</b>	Não				
<b>Estado de Conservação*:</b>	1-Péssimo	2-Mau	3- Médio	4-Bom	5-Excelente
			X		
<b>Processos:</b>	S/i				
<b>Intervenção:</b>	<b>Tipo de Intervenção:</b> Intervenção ligeira				
	<b>Estimativa Global: €</b>				

\* Não substitui a possível vistoria técnica a solicitar, aquando das ações de reabilitação, para efeitos de benefícios fiscais.







**FICHA DE CARATERIZAÇÃO ORU**

<b>Identificação do Imóvel</b>	Código de identificação na ORU	<b>0808</b>			
<b>Matriz:</b>					
<b>Localização:</b>	Rua do Norte, nº4				
					
	<b>Legenda:</b> Planta de localização do imóvel na ORU-s/escala				
<b>Proprietário (s):</b>	Maria Raquel R. C. B. Viegas				
<b>Data de Construção:</b>	1919 a 1945				
<b>Área do terreno:</b>	S/i				
<b>Área coberta:</b>	80,51 m <sup>2</sup>				
<b>Área descoberta:</b>	S/i				
<b>N.º de Pisos Total</b>	2				
<b>Abaixo da cota de soleira</b>	0				
<b>Acima da cota de soleira</b>	2				
<b>Utilização:</b>	Habitação				
<b>N.º de fogos:</b>	2				
					
	<b>Legenda:</b> Fotografia do Imóvel				
<b>Revestimento exterior:</b>					
<b>Tipo</b>	Reboco tradicional ou marmorite. Paredes de alvenaria, com placa.				
<b>Cor</b>	Branco				
<b>Cobertura</b>	Inclinada – revestida a telhas cerâmicas ou de betão				
<b>Vãos</b>	Madeira				
<b>Anexos:</b>	Não				
<b>Estacionamento:</b>	Não				
<b>Acessibilidades:</b>	Não				
<b>Logradouro:</b>	Não				
<b>Muros:</b>	Não				
<b>Estado de Conservação*:</b>	<b>1-Péssimo</b>	<b>2-Mau</b>	<b>3- Médio</b>	<b>4-Bom</b>	<b>5-Excelente</b>
			X		
<b>Processos:</b>	OP-540/1988: lic. obras n.º 1817/1989 e lic. utilização n.º 576/1991				
<b>Intervenção:</b>	<b>Tipo de Intervenção:</b> Intervenção ligeira				
	<b>Estimativa Global:</b> €				

\* Não substitui a possível vistoria técnica a solicitar, aquando das ações de reabilitação, para efeitos de benefícios fiscais.



**FICHA DE CARATERIZAÇÃO ORU**

<b>Identificação do Imóvel</b>	Código de identificação na ORU	<b>0809</b>			
<b>Matriz:</b>					
<b>Localização:</b>	Rua do Norte				
					
	<b>Legenda:</b> Planta de localização do imóvel na ORU-s/escala				
<b>Proprietário (s):</b>	S/i				
<b>Data de Construção:</b>	1919 a 1945				
<b>Área do terreno:</b>	S/i				
<b>Área coberta:</b>	47,85 m <sup>2</sup>				
<b>Área descoberta:</b>	S/i				
<b>N.º de Pisos Total</b>	1				
Abaixo da cota de soleira	0				
Acima da cota de soleira	1				
<b>Utilização:</b>	Habitação				
<b>N.º de fogos:</b>	1				
					
	<b>Legenda:</b> Fotografia do Imóvel				
<b>Revestimento exterior:</b>					
<b>Tipo</b>	Reboco tradicional ou marmorite. Paredes de alvenaria, com placa.				
<b>Cor</b>	Branco e azul				
<b>Cobertura</b>	Inclinada – revestida a telhas cerâmicas ou de betão				
<b>Vãos</b>	Madeira				
<b>Anexos:</b>	Não				
<b>Estacionamento:</b>	Não				
<b>Acessibilidades:</b>	Não				
<b>Logradouro:</b>	Não				
<b>Muros:</b>	Não				
<b>Estado de Conservação*:</b>	1-Péssimo	2-Mau	3- Médio	4-Bom	5-Excelente
		X			
<b>Processos:</b>	S/i				
<b>Intervenção:</b>	<b>Tipo de Intervenção:</b> Intervenção média				
	<b>Estimativa Global: €</b>				

\* Não substitui a possível vistoria técnica a solicitar, aquando das ações de reabilitação, para efeitos de benefícios fiscais.



**FICHA DE CARATERIZAÇÃO ORU**

<b>Identificação do Imóvel</b>	Código de identificação na ORU	<b>0810</b>			
<b>Matriz:</b>					
<b>Localização:</b>	Travessa da Rua do Norte, nº5				
					
	<b>Legenda:</b> Planta de localização do imóvel na ORU-s/escala				
<b>Proprietário (s):</b>	S/i				
<b>Data de Construção:</b>	1919 a 1945				
<b>Área do terreno:</b>	S/i				
<b>Área coberta:</b>	54,14 m <sup>2</sup>				
<b>Área descoberta:</b>	S/i				
<b>N.º de Pisos Total</b>	2				
Abaixo da cota de soleira	0				
Acima da cota de soleira	2				
<b>Utilização:</b>	Habitação				
<b>N.º de fogos:</b>	1				
					
	<b>Legenda:</b> Fotografia do Imóvel				
<b>Revestimento exterior:</b>					
<b>Tipo</b>	Reboco tradicional ou marmorite				
<b>Cor</b>	Branco				
<b>Cobertura</b>	Inclinada – revestida a telhas cerâmicas ou de betão				
<b>Vãos</b>	Madeira				
<b>Anexos:</b>	Não				
<b>Estacionamento:</b>	Não				
<b>Acessibilidades:</b>	Não				
<b>Logradouro:</b>	Não				
<b>Muros:</b>	Não				
<b>Estado de Conservação*:</b>	1-Péssimo	2-Mau	3- Médio	4-Bom	5-Excelente
		X			
<b>Processos:</b>	S/i				
<b>Intervenção:</b>	<b>Tipo de Intervenção:</b> Intervenção média				
	<b>Estimativa Global:</b> €				

\* Não substitui a possível vistoria técnica a solicitar, aquando das ações de reabilitação, para efeitos de benefícios fiscais.



**FICHA DE CARATERIZAÇÃO ORU**

<b>Identificação do Imóvel</b>	Código de identificação na ORU	<b>0811</b>			
<b>Matriz:</b>					
<b>Localização:</b>	Travessa da Rua do Norte, nº3, nº13				
					
	<b>Legenda:</b> Planta de localização do imóvel na ORU-s/escala				
<b>Proprietário (s):</b>	S/i				
<b>Data de Construção:</b>	1919 a 1945				
<b>Área do terreno:</b>	S/i				
<b>Área coberta:</b>	144,77 m <sup>2</sup>				
<b>Área descoberta:</b>	S/i				
<b>N.º de Pisos Total</b>	2				
Abaixo da cota de soleira	0				
Acima da cota de soleira	2				
<b>Utilização:</b>	Habitação				
<b>N.º de fogos:</b>	2				
<b>Revestimento exterior:</b>					
<b>Tipo</b>	Reboco tradicional ou marmorite. Paredes de alvenaria, com placa.				
<b>Cor</b>	Branco				
<b>Cobertura</b>	Inclinada – revestida a telhas cerâmicas ou de betão				
<b>Vãos</b>	Alumínio				
<b>Anexos:</b>	Não				
<b>Estacionamento:</b>	Não				
<b>Acessibilidades:</b>	Não				
<b>Logradouro:</b>	Sim				
<b>Muros:</b>	Sim				
<b>Estado de Conservação*:</b>	1-Péssimo	2-Mau	3- Médio	4-Bom X	5-Excelente
<b>Processos:</b>	S/i				
<b>Intervenção:</b>	Sem necessidade de intervenção				

**Legenda:** Fotografia do Imóvel

\* Não substitui a possível vistoria técnica a solicitar, aquando das ações de reabilitação, para efeitos de benefícios fiscais.

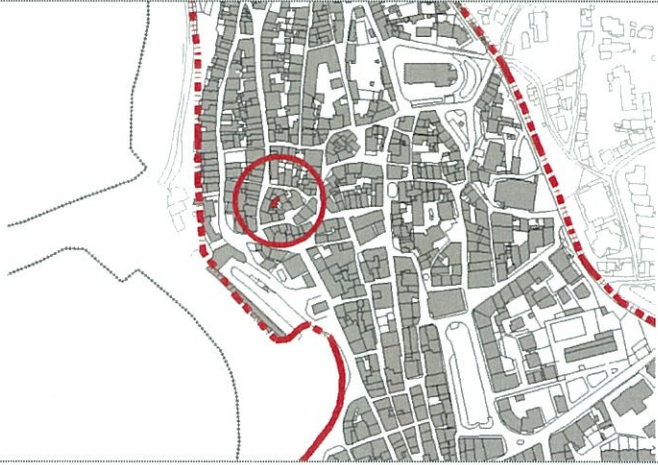



**FICHA DE CARATERIZAÇÃO ORU**

<b>Identificação do Imóvel</b>	Código de identificação na ORU	<b>0812</b>			
<b>Matriz:</b>					
<b>Localização:</b>	Largo do Cruzeiro, nº12,12A				
					
	<b>Legenda:</b> Planta de localização do imóvel na ORU-s/escala				
<b>Proprietário (s):</b>	S/i				
<b>Data de Construção:</b>	1919 a 1945				
<b>Área do terreno:</b>	S/i				
<b>Área coberta:</b>	100,86 m <sup>2</sup>				
<b>Área descoberta:</b>	S/i				
<b>N.º de Pisos Total</b>	2				
Abaixo da cota de soleira	0				
Acima da cota de soleira	2				
<b>Utilização:</b>	Habitação				
<b>N.º de fogos:</b>	1				
<b>Revestimento exterior:</b>					
	<b>Legenda:</b> Fotografia do Imóvel				
<b>Tipo</b>	Reboco tradicional ou marmorite. Paredes de alvenaria, com placa.				
<b>Cor</b>	Branco e azul				
<b>Cobertura</b>	Inclinada – revestida a telhas cerâmicas ou de betão				
<b>Vãos</b>	Madeira				
<b>Anexos:</b>	Não				
<b>Estacionamento:</b>	Não				
<b>Acessibilidades:</b>	Não				
<b>Logradouro:</b>	Não				
<b>Muros:</b>	Não				
<b>Estado de Conservação*:</b>	1-Péssimo	2-Mau	3- Médio	4-Bom	5-Excelente
			X		
<b>Processos:</b>	S/i				
<b>Intervenção:</b>	<b>Tipo de Intervenção:</b> Intervenção ligeira				
	<b>Estimativa Global:</b> €				

\* Não substitui a possível vistoria técnica a solicitar, aquando das ações de reabilitação, para efeitos de benefícios fiscais.



**FICHA DE CARATERIZAÇÃO ORU**

<b>Identificação do Imóvel</b>	Código de identificação na ORU	<b>0813</b>			
<b>Matriz:</b>					
<b>Localização:</b>	Largo do Cruzeiro, nº12				
		<b>Legenda:</b> Planta de localização do imóvel na ORU-s/escala			
<b>Proprietário (s):</b>	S/i				
<b>Data de Construção:</b>	S/i				
<b>Área do terreno:</b>	S/i				
<b>Área coberta:</b>	42,55 m <sup>2</sup>				
<b>Área descoberta:</b>	S/i				
<b>N.º de Pisos Total</b>	1				
Abaixo da cota de soleira	0				
Acima da cota de soleira	1				
<b>Utilização:</b>	Habitação				
<b>N.º de fogos:</b>	1				
<b>Revestimento exterior:</b>					
<b>Tipo</b>	Reboco tradicional ou marmorite				
<b>Cor</b>	Branco				
<b>Cobertura</b>	Inclinada – revestida a telhas cerâmicas ou de betão				
<b>Vãos</b>	Alumínio				
<b>Anexos:</b>	Não				
<b>Estacionamento:</b>	Não				
<b>Acessibilidades:</b>	Não				
<b>Logradouro:</b>	Não				
<b>Muros:</b>	Não				
<b>Estado de Conservação*:</b>	<b>1-Péssimo</b>	<b>2-Mau</b>	<b>3- Médio</b>	<b>4-Bom</b>	<b>5-Excelente</b>
		X			
<b>Processos:</b>	S/i				
<b>Intervenção:</b>	<b>Tipo de Intervenção:</b> Intervenção média				
	<b>Estimativa Global: €</b>				

\* Não substitui a possível vistoria técnica a solicitar, aquando das ações de reabilitação, para efeitos de benefícios fiscais.



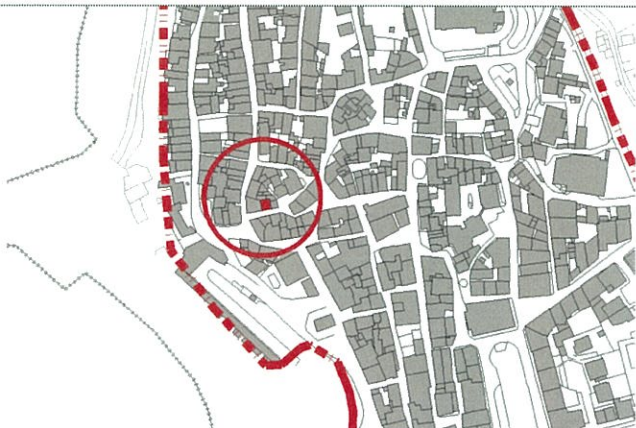
**FICHA DE CARATERIZAÇÃO ORU**

<b>Identificação do Imóvel</b>	Código de identificação na ORU	<b>0814</b>			
<b>Matriz:</b>					
<b>Localização:</b>	Largo do Cruzeiro, nº11				
					
	Legenda: Planta de localização do imóvel na ORU-s/escala				
<b>Proprietário (s):</b>	S/i				
<b>Data de Construção:</b>	S/i				
<b>Área do terreno:</b>	S/i				
<b>Área coberta:</b>	53,17 m <sup>2</sup>				
<b>Área descoberta:</b>	S/i				
<b>N.º de Pisos Total</b>	2				
Abaixo da cota de soleira	0				
Acima da cota de soleira	2				
<b>Utilização:</b>	Habitação				
<b>N.º de fogos:</b>	1				
<b>Revestimento exterior:</b>					
	Legenda: Fotografia do Imóvel				
<b>Tipo</b>	Reboco tradicional ou marmorite				
<b>Cor</b>	Branco				
<b>Cobertura</b>	Inclinada – revestida a telhas cerâmicas ou de betão				
<b>Vãos</b>	Madeira				
<b>Anexos:</b>	Não				
<b>Estacionamento:</b>	Não				
<b>Acessibilidades:</b>	Não				
<b>Logradouro:</b>	Não				
<b>Muros:</b>	Não				
<b>Estado de Conservação*:</b>	1-Péssimo	2-Mau	3- Médio	4-Bom	5-Excelente
			X		
<b>Processos:</b>	S/i				
<b>Intervenção:</b>	<b>Tipo de Intervenção:</b> Intervenção ligeira				
	<b>Estimativa Global: €</b>				

\* Não substitui a possível vistoria técnica a solicitar, aquando das ações de reabilitação, para efeitos de benefícios fiscais.



**FICHA DE CARATERIZAÇÃO ORU**

<b>Identificação do Imóvel</b>	Código de identificação na ORU	<b>0815</b>			
<b>Matriz:</b>					
<b>Localização:</b>	Largo do Cruzeiro, nº10				
					
	<b>Legenda:</b> Planta de localização do imóvel na ORU-s/escala				
<b>Proprietário (s):</b>	S/i				
<b>Data de Construção:</b>	1919 a 1945				
<b>Área do terreno:</b>	S/i				
<b>Área coberta:</b>	40,07 m <sup>2</sup>				
<b>Área descoberta:</b>	S/i				
<b>N.º de Pisos Total</b>	2				
Abaixo da cota de soleira	0				
Acima da cota de soleira	2				
<b>Utilização:</b>	Habitação				
<b>N.º de fogos:</b>	1				
					
	<b>Legenda:</b> Fotografia do Imóvel				
<b>Revestimento exterior:</b>					
<b>Tipo</b>	Reboco tradicional ou marmorite. Paredes de alvenaria, com placa.				
<b>Cor</b>	Branco				
<b>Cobertura</b>	Inclinada – revestida a telhas cerâmicas ou de betão				
<b>Vãos</b>	Madeira				
<b>Anexos:</b>	Não				
<b>Estacionamento:</b>	Não				
<b>Acessibilidades:</b>	Não				
<b>Logradouro:</b>	Não				
<b>Muros:</b>	Não				
<b>Estado de Conservação*:</b>	<b>1-Péssimo</b>	<b>2-Mau</b>	<b>3- Médio</b>	<b>4-Bom</b>	<b>5-Excelente</b>
			X		
<b>Processos:</b>	S/i				
<b>Intervenção:</b>	<b>Tipo de Intervenção:</b> Intervenção ligeira				
	<b>Estimativa Global: €</b>				

\* Não substitui a possível vistoria técnica a solicitar, aquando das ações de reabilitação, para efeitos de benefícios fiscais.





**FICHA DE CARATERIZAÇÃO ORU**

<b>Identificação do Imóvel</b>	Código de identificação na ORU	<b>0816</b>			
<b>Matriz:</b>					
<b>Localização:</b>	Largo Domingos Fernandes, nº14/ Rua do Norte, nº1				
					
	Legenda: Planta de localização do imóvel na ORU-s/escala				
<b>Proprietário (s):</b>	Maria de Fátima Afonso da Costa Guimarães				
<b>Data de Construção:</b>	1919 a 1945				
<b>Área do terreno:</b>	S/i				
<b>Área coberta:</b>	104,61 m <sup>2</sup>				
<b>Área descoberta:</b>	S/i				
<b>N.º de Pisos Total</b>	3				
Abaixo da cota de soleira	0				
Acima da cota de soleira	3				
<b>Utilização:</b>	Habitação				
<b>N.º de fogos:</b>	1				
					
	Legenda: Fotografia do Imóvel				
<b>Revestimento exterior:</b>					
<b>Tipo</b>	Reboco tradicional ou marmorite. Paredes de alvenaria, com placa.				
<b>Cor</b>	Bege				
<b>Cobertura</b>	Inclinada – revestida a telhas cerâmicas ou de betão				
<b>Vãos</b>	Madeira				
<b>Anexos:</b>	Não				
<b>Estacionamento:</b>	Não				
<b>Acessibilidades:</b>	Não				
<b>Logradouro:</b>	Não				
<b>Muros:</b>	Não				
<b>Estado de Conservação*:</b>	<b>1-Péssimo</b>	<b>2-Mau</b>	<b>3- Médio</b>	<b>4-Bom</b>	<b>5-Excelente</b>
			X		
<b>Processos:</b>	OP-636/1989: lic. obras n.º 693/1990 e lic. utilização n.º 93/1995; OP-366/1989 RO-415/1989: lic. obras n.º 1851/1989				
<b>Intervenção:</b>	<b>Tipo de Intervenção:</b> Intervenção ligeira <b>Estimativa Global:</b> €				

\* Não substitui a possível vistoria técnica a solicitar, aquando das ações de reabilitação, para efeitos de benefícios fiscais.



**FICHA DE CARATERIZAÇÃO ORU**

<b>Identificação do Imóvel</b>	Código de identificação na ORU	<b>0817</b>			
<b>Matriz:</b>					
<b>Localização:</b>	Largo Domingos Fernandes, nº5				
					
	<b>Legenda:</b> Planta de localização do imóvel na ORU-s/escala				
<b>Proprietário (s):</b>	S/i				
<b>Data de Construção:</b>	1919 a 1945				
<b>Área do terreno:</b>	S/i				
<b>Área coberta:</b>	50,19 m <sup>2</sup>				
<b>Área descoberta:</b>	S/i				
<b>N.º de Pisos Total</b>	2				
Abaixo da cota de soleira	0				
Acima da cota de soleira	2				
<b>Utilização:</b>	Habitação				
<b>N.º de fogos:</b>	1				
					
	<b>Legenda:</b> Fotografia do Imóvel				
<b>Revestimento exterior:</b>					
<b>Tipo</b>	Reboco tradicional ou marmorite. Paredes de alvenaria, com placa.				
<b>Cor</b>	Branco				
<b>Cobertura</b>	Inclinada – revestida a telhas cerâmicas ou de betão				
<b>Vãos</b>	Madeira				
<b>Anexos:</b>	Não				
<b>Estacionamento:</b>	Não				
<b>Acessibilidades:</b>	Não				
<b>Logradouro:</b>	Não				
<b>Muros:</b>	Não				
<b>Estado de Conservação*:</b>	<b>1-Péssimo</b>	<b>2-Mau</b>	<b>3- Médio</b>	<b>4-Bom</b>	<b>5-Excelente</b>
			X		
<b>Processos:</b>	S/i				
<b>Intervenção:</b>	<b>Tipo de Intervenção:</b> Intervenção ligeira				
	<b>Estimativa Global: €</b>				

\* Não substitui a possível vistoria técnica a solicitar, aquando das ações de reabilitação, para efeitos de benefícios fiscais.






**FICHA DE CARATERIZAÇÃO ORU**

<b>Identificação do Imóvel</b>	Código de identificação na ORU	<b>0818</b>			
<b>Matriz:</b>					
<b>Localização:</b>	Largo Domingos Fernandes, nº6				
					
	<b>Legenda:</b> Planta de localização do imóvel na ORU-s/escala				
<b>Proprietário (s):</b>	S/i				
<b>Data de Construção:</b>	1919 a 1945				
<b>Área do terreno:</b>	S/i				
<b>Área coberta:</b>	61,02 m <sup>2</sup>				
<b>Área descoberta:</b>	S/i				
<b>N.º de Pisos Total</b>	2				
Abaixo da cota de soleira	0				
Acima da cota de soleira	2				
<b>Utilização:</b>	Habitação				
<b>N.º de fogos:</b>	1				
<b>Revestimento exterior:</b>					
	<b>Legenda:</b> Fotografia do Imóvel				
<b>Tipo</b>	Reboco tradicional ou marmorite. Paredes de alvenaria, com placa.				
<b>Cor</b>	Branco e azul				
<b>Cobertura</b>	Inclinada – revestida a telhas cerâmicas ou de betão				
<b>Vãos</b>	Madeira				
<b>Anexos:</b>	Não				
<b>Estacionamento:</b>	Não				
<b>Acessibilidades:</b>	Não				
<b>Logradouro:</b>	Não				
<b>Muros:</b>	Não				
<b>Estado de Conservação*:</b>	<b>1-Péssimo</b>	<b>2-Mau</b>	<b>3- Médio</b>	<b>4-Bom</b>	<b>5-Excelente</b>
			X		
<b>Processos:</b>	S/i				
<b>Intervenção:</b>	<b>Tipo de Intervenção:</b> Intervenção ligeira				
	<b>Estimativa Global: €</b>				

\* Não substitui a possível vistoria técnica a solicitar, aquando das ações de reabilitação, para efeitos de benefícios fiscais.

**FICHA DE CARATERIZAÇÃO ORU**

<b>Identificação do Imóvel</b>	Código de identificação na ORU	<b>0819</b>			
<b>Matriz:</b>					
<b>Localização:</b>	Largo Domingos Fernandes, nº9, nº10				
					
	<b>Legenda:</b> Planta de localização do imóvel na ORU-s/escala				
<b>Proprietário (s):</b>	S/i				
<b>Data de Construção:</b>	1919 a 1945				
<b>Área do terreno:</b>	S/i				
<b>Área coberta:</b>	58,36 m <sup>2</sup>				
<b>Área descoberta:</b>	S/i				
<b>N.º de Pisos Total</b>	2				
Abaixo da cota de soleira	0				
Acima da cota de soleira	2				
<b>Utilização:</b>	Habitação				
<b>N.º de fogos:</b>	2				
<b>Revestimento exterior:</b>					
<b>Tipo</b>	Reboco tradicional ou marmorite. Paredes de alvenaria, com placa.				
<b>Cor</b>	Branco e azul				
<b>Cobertura</b>	Inclinada – revestida a telhas cerâmicas ou de betão				
<b>Vãos</b>	Madeira				
<b>Anexos:</b>	Não				
<b>Estacionamento:</b>	Não				
<b>Acessibilidades:</b>	Não				
<b>Logradouro:</b>	Não				
<b>Muros:</b>	Não				
<b>Estado de Conservação*:</b>	1-Péssimo	2-Mau	3- Médio	4-Bom	5-Excelente
			X		
<b>Processos:</b>	S/i				
<b>Intervenção:</b>	<b>Tipo de Intervenção:</b> Intervenção ligeira				
	<b>Estimativa Global:</b> €				

**Legenda:** Fotografia do Imóvel

\* Não substitui a possível vistoria técnica a solicitar, aquando das ações de reabilitação, para efeitos de benefícios fiscais.

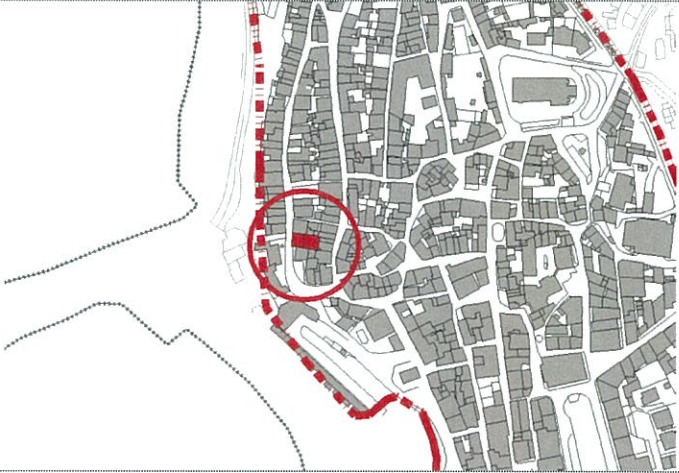



**FICHA DE CARATERIZAÇÃO ORU**

<b>Identificação do Imóvel</b>	Código de identificação na ORU	<b>0820</b>			
<b>Matriz:</b>					
<b>Localização:</b>	Largo Domingos Fernandes, nº7, nº8				
					
	<b>Legenda:</b> Planta de localização do imóvel na ORU-s/escala				
<b>Proprietário (s):</b>	Luís Fernando Rosado Bengala				
<b>Data de Construção:</b>	1919 a 1945				
<b>Área do terreno:</b>	S/i				
<b>Área coberta:</b>	74,22 m <sup>2</sup>				
<b>Área descoberta:</b>	S/i				
<b>N.º de Pisos Total</b>	2				
<b>Abaixo da cota de soleira</b>	0				
<b>Acima da cota de soleira</b>	2				
<b>Utilização:</b>	Habitação				
<b>N.º de fogos:</b>	2				
					
	<b>Legenda:</b> Fotografia do Imóvel				
<b>Revestimento exterior:</b>					
<b>Tipo</b>	Reboco tradicional ou marmorite. Paredes de alvenaria, com placa.				
<b>Cor</b>	Amarelo				
<b>Cobertura</b>	Inclinada – revestida a telhas cerâmicas ou de betão				
<b>Vãos</b>	Madeira				
<b>Anexos:</b>	Não				
<b>Estacionamento:</b>	Não				
<b>Acessibilidades:</b>	Não				
<b>Logradouro:</b>	Não				
<b>Muros:</b>	Não				
<b>Estado de Conservação*:</b>	1-Péssimo	2-Mau	3- Médio	4-Bom	5-Excelente
			X		
<b>Processos:</b>	OP-545/1984: lic. obras n.º 1017/1993 e lic. utilização n.º 274/1999				
<b>Intervenção:</b>	<b>Tipo de Intervenção:</b> Intervenção ligeira				
	<b>Estimativa Global:</b> €				

\* Não substitui a possível vistoria técnica a solicitar, aquando das ações de reabilitação, para efeitos de benefícios fiscais.

**FICHA DE CARATERIZAÇÃO ORU**



<b>Identificação do Imóvel</b>	Código de identificação na ORU	<b>0821</b>			
<b>Matriz:</b>					
<b>Localização:</b>	Largo Domingos Fernandes				
					
	Legenda: Planta de localização do imóvel na ORU-s/escala				
<b>Proprietário (s):</b>	S/i				
<b>Data de Construção:</b>	1919 a 1945				
<b>Área do terreno:</b>	S/i				
<b>Área coberta:</b>	124,26 m <sup>2</sup>				
<b>Área descoberta:</b>	S/i				
<b>N.º de Pisos Total</b>	1				
Abaixo da cota de soleira	0				
Acima da cota de soleira	1				
<b>Utilização:</b>	Habitação				
<b>N.º de fogos:</b>	1				
					
	Legenda: Fotografia do Imóvel				
<b>Revestimento exterior:</b>					
<b>Tipo</b>	Reboco tradicional ou marmorite. Paredes de alvenaria, com placa.				
<b>Cor</b>	Branco e bege				
<b>Cobertura</b>	Inclinada – revestida a telhas cerâmicas ou de betão				
<b>Vãos</b>	Madeira				
<b>Anexos:</b>	Não				
<b>Estacionamento:</b>	Não				
<b>Acessibilidades:</b>	Não				
<b>Logradouro:</b>	Não				
<b>Muros:</b>	Não				
<b>Estado de Conservação*:</b>	1-Péssimo	2-Mau	3- Médio	4-Bom	5-Excelente
			X		
<b>Processos:</b>	S/i				
<b>Intervenção:</b>	Tipo de Intervenção: Intervenção ligeira				
	Estimativa Global: €				

\* Não substitui a possível vistoria técnica a solicitar, aquando das ações de reabilitação, para efeitos de benefícios fiscais.







**FICHA DE CARATERIZAÇÃO ORU**

<b>Identificação do Imóvel</b>	Código de identificação na ORU	<b>0822</b>			
<b>Matriz:</b>					
<b>Localização:</b>	Largo Domingos Fernandes, nº4/ Travessa da Rua do Norte, nº15				
					
	Legenda: Planta de localização do imóvel na ORU-s/escala				
<b>Proprietário (s):</b>	S/i				
<b>Data de Construção:</b>	1919 a 1945				
<b>Área do terreno:</b>	S/i				
<b>Área coberta:</b>	98,49 m <sup>2</sup>				
<b>Área descoberta:</b>	S/i				
<b>N.º de Pisos Total</b>	2				
Abaixo da cota de soleira	0				
Acima da cota de soleira	2				
<b>Utilização:</b>	Habitação				
<b>N.º de fogos:</b>	1				
<b>Revestimento exterior:</b>					
	Legenda: Fotografia do Imóvel				
<b>Tipo</b>	Reboco tradicional ou marmorite. Paredes de alvenaria, com placa.				
<b>Cor</b>	Branco e azul				
<b>Cobertura</b>	Inclinada – revestida a telhas cerâmicas ou de betão				
<b>Vãos</b>	Alumínio				
<b>Anexos:</b>	Não				
<b>Estacionamento:</b>	Não				
<b>Acessibilidades:</b>	Não				
<b>Logradouro:</b>	Não				
<b>Muros:</b>	Não				
<b>Estado de Conservação*:</b>	1-Péssimo	2-Mau	3- Médio	4-Bom	5-Excelente X
<b>Processos:</b>	ER-2015-7796				
<b>Intervenção:</b>	Sem necessidade de intervenção				

\* Não substitui a possível vistoria técnica a solicitar, aquando das ações de reabilitação, para efeitos de benefícios fiscais.

**FICHA DE CARATERIZAÇÃO ORU**

<b>Identificação do Imóvel</b>	Código de identificação na ORU	<b>0823</b>			
<b>Matriz:</b>					
<b>Localização:</b>	Travessa da Rua do Norte, nº9				
					
	<b>Legenda:</b> Planta de localização do imóvel na ORU-s/escala				
<b>Proprietário (s):</b>	S/i				
<b>Data de Construção:</b>	1919 a 1945				
<b>Área do terreno:</b>	S/i				
<b>Área coberta:</b>	39,77 m <sup>2</sup>				
<b>Área descoberta:</b>	S/i				
<b>N.º de Pisos Total</b>	1				
Abaixo da cota de soleira	0				
Acima da cota de soleira	1				
<b>Utilização:</b>	Habitação				
<b>N.º de fogos:</b>	1				
					
	<b>Legenda:</b> Fotografia do Imóvel				
<b>Revestimento exterior:</b>					
<b>Tipo</b>	Reboco tradicional ou marmorite. Paredes de alvenaria, com placa.				
<b>Cor</b>	Branco e azul				
<b>Cobertura</b>	Inclinada – revestida a telhas cerâmicas ou de betão				
<b>Vãos</b>	Alumínio				
<b>Anexos:</b>	Não				
<b>Estacionamento:</b>	Não				
<b>Acessibilidades:</b>	Não				
<b>Logradouro:</b>	Não				
<b>Muros:</b>	Não				
<b>Estado de Conservação*:</b>	<b>1-Péssimo</b>	<b>2-Mau</b>	<b>3- Médio</b>	<b>4-Bom</b>	<b>5-Excelente</b>
				X	
<b>Processos:</b>	S/i				
<b>Intervenção:</b>	Sem necessidade de intervenção				

\* Não substitui a possível vistoria técnica a solicitar, aquando das ações de reabilitação, para efeitos de benefícios fiscais.



**FICHA DE CARATERIZAÇÃO ORU**

<b>Identificação do Imóvel</b>	Código de identificação na ORU	<b>0824</b>			
<b>Matriz:</b>					
<b>Localização:</b>	Travessa da Rua do Norte, nº10				
					
	<b>Legenda:</b> Planta de localização do imóvel na ORU-s/escala				
<b>Proprietário (s):</b>	S/i				
<b>Data de Construção:</b>	1919 a 1945				
<b>Área do terreno:</b>	S/i				
<b>Área coberta:</b>	33,24 m <sup>2</sup>				
<b>Área descoberta:</b>	S/i				
<b>N.º de Pisos Total</b>	2				
Abaixo da cota de soleira	0				
Acima da cota de soleira	2				
<b>Utilização:</b>	Habitação				
<b>N.º de fogos:</b>	1				
					
	<b>Legenda:</b> Fotografia do Imóvel				
<b>Revestimento exterior:</b>					
<b>Tipo</b>	Pedra. Paredes de alvenaria, com placa.				
<b>Cor</b>	Cinzento				
<b>Cobertura</b>	Inclinada – revestida a telhas cerâmicas ou de betão				
<b>Vãos</b>	Madeira				
<b>Anexos:</b>	Não				
<b>Estacionamento:</b>	Não				
<b>Acessibilidades:</b>	Não				
<b>Logradouro:</b>	Não				
<b>Muros:</b>	Não				
<b>Estado de Conservação*:</b>	1-Péssimo	2-Mau	3- Médio	4-Bom	5-Excelente
			X		
<b>Processos:</b>	S/i				
<b>Intervenção:</b>	<b>Tipo de Intervenção:</b> Intervenção ligeira				
	<b>Estimativa Global: €</b>				

\* Não substitui a possível vistoria técnica a solicitar, aquando das ações de reabilitação, para efeitos de benefícios fiscais.



**FICHA DE CARATERIZAÇÃO ORU**



<b>Identificação do Imóvel</b>	Código de identificação na ORU	0825			
<b>Matriz:</b>					
<b>Localização:</b>	Travessa da Rua do Norte				
					<p>Legenda: Planta de localização do imóvel na ORU-s/escala</p>
<b>Proprietário (s):</b>	S/i				
<b>Data de Construção:</b>	Até 1919				
<b>Área do terreno:</b>	S/i				
<b>Área coberta:</b>	22,55 m <sup>2</sup>				
<b>Área descoberta:</b>	S/i				
<b>N.º de Pisos Total</b>	2				
Abaixo da cota de soleira	0				
Acima da cota de soleira	2				
<b>Utilização:</b>	Habitação				
<b>N.º de fogos:</b>	1				
					<p>Legenda: Fotografia do Imóvel</p>
<b>Revestimento exterior:</b>					
<b>Tipo</b>	Reboco tradicional ou marmorite. Paredes de alvenaria, sem placa.				
<b>Cor</b>	Branco e azul				
<b>Cobertura</b>	Inclinada – revestida a telhas cerâmicas ou de betão				
<b>Vãos</b>	Alumínio				
<b>Anexos:</b>	Não				
<b>Estacionamento:</b>	Não				
<b>Acessibilidades:</b>	Não				
<b>Logradouro:</b>	Sim				
<b>Muros:</b>	Sim				
<b>Estado de Conservação*:</b>	1-Péssimo	2-Mau	3- Médio	4-Bom	5-Excelente
			X		
<b>Processos:</b>	S/i				
<b>Intervenção:</b>	<b>Tipo de Intervenção:</b> Intervenção ligeira <b>Estimativa Global: €</b>				

\* Não substitui a possível vistoria técnica a solicitar, aquando das ações de reabilitação, para efeitos de benefícios fiscais.



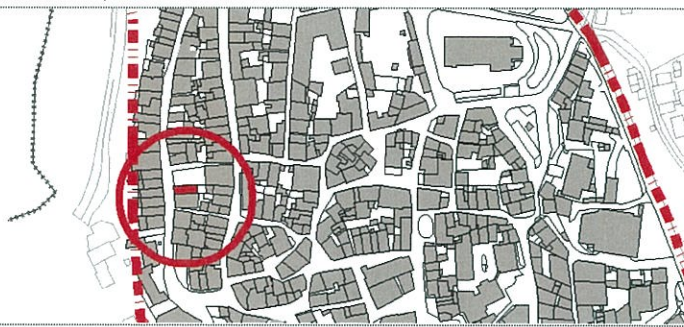



**FICHA DE CARATERIZAÇÃO ORU**

<b>Identificação do Imóvel</b>	Código de identificação na ORU	<b>0826</b>			
<b>Matriz:</b>					
<b>Localização:</b>	Largo Domingos Fernandes, nº6				
					
	Legenda: Planta de localização do imóvel na ORU-s/escala				
<b>Proprietário (s):</b>	S/i				
<b>Data de Construção:</b>	Até 1919				
<b>Área do terreno:</b>	S/i				
<b>Área coberta:</b>	106,42 m <sup>2</sup>				
<b>Área descoberta:</b>	S/i				
<b>N.º de Pisos Total</b>	1				
Abaixo da cota de soleira	0				
Acima da cota de soleira	1				
<b>Utilização:</b>	Devoluto				
<b>N.º de fogos:</b>	1				
<b>Revestimento exterior:</b>					
	Legenda: Fotografia do Imóvel				
<b>Tipo</b>	Reboco tradicional ou marmorite. Paredes de alvenaria, sem placa.				
<b>Cor</b>	Branco e amarelo				
<b>Cobertura</b>	Inclinada - revestida a telhas cerâmicas ou de betão				
<b>Vãos</b>	Madeira				
<b>Anexos:</b>	Não				
<b>Estacionamento:</b>	Não				
<b>Acessibilidades:</b>	Não				
<b>Logradouro:</b>	Não				
<b>Muros:</b>	Não				
<b>Estado de Conservação*:</b>	1-Péssimo	2-Mau	3- Médio	4-Bom	5-Excelente
	X				
<b>Processos:</b>	S/i				
<b>Intervenção:</b>	<b>Tipo de Intervenção:</b> Grade intervenção				
	<b>Estimativa Global:</b> €				

\* Não substitui a possível vistoria técnica a solicitar, aquando das ações de reabilitação, para efeitos de benefícios fiscais.

**FICHA DE CARATERIZAÇÃO ORU**

<b>Identificação do Imóvel</b>	Código de identificação na ORU	<b>0827</b>			
<b>Matriz:</b>					
<b>Localização:</b>	Largo Domingos Fernandes, nº8				
					
	<b>Legenda:</b> Planta de localização do imóvel na ORU-s/escala				
<b>Proprietário (s):</b>	S/i				
<b>Data de Construção:</b>	Até 1919				
<b>Área do terreno:</b>	S/i				
<b>Área coberta:</b>	66,72 m <sup>2</sup>				
<b>Área descoberta:</b>	S/i				
<b>N.º de Pisos Total</b>	2				
Abaixo da cota de soleira	0				
Acima da cota de soleira	2				
<b>Utilização:</b>	Habitação				
<b>N.º de fogos:</b>	1				
					
	<b>Legenda:</b> Fotografia do Imóvel				
<b>Revestimento exterior:</b>					
<b>Tipo</b>	Reboco tradicional ou marmorite. Paredes de alvenaria, com placa.				
<b>Cor</b>	Branco e azul				
<b>Cobertura</b>	Inclinada – revestida a telhas cerâmicas ou de betão				
<b>Vãos</b>	Alumínio				
<b>Anexos:</b>	Não				
<b>Estacionamento:</b>	Não				
<b>Acessibilidades:</b>	Não				
<b>Logradouro:</b>	Não				
<b>Muros:</b>	Não				
<b>Estado de Conservação*:</b>	1-Péssimo	2-Mau	3- Médio	4-Bom	5-Excelente
				X	
<b>Processos:</b>	S/i				
<b>Intervenção:</b>	Sem necessidade de intervenção				

\* Não substitui a possível vistoria técnica a solicitar, aquando das ações de reabilitação, para efeitos de benefícios fiscais.



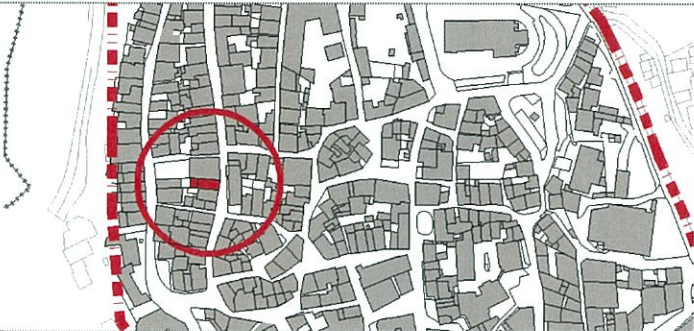

**FICHA DE CARATERIZAÇÃO ORU**

<b>Identificação do Imóvel</b>	Código de identificação na ORU	<b>0828</b>			
<b>Matriz:</b>					
<b>Localização:</b>	Rua do Norte, nº19				
		Legenda: Planta de localização do imóvel na ORU-s/escala			
<b>Proprietário (s):</b>	S/i				
<b>Data de Construção:</b>	Até 1919				
<b>Área do terreno:</b>	S/i				
<b>Área coberta:</b>	184,82 m <sup>2</sup>				
<b>Área descoberta:</b>	S/i				
<b>N.º de Pisos Total</b>	2				
Abaixo da cota de soleira	0				
Acima da cota de soleira	2				
<b>Utilização:</b>	Habitação				
<b>N.º de fogos:</b>	1				
<b>Revestimento exterior:</b>		Legenda: Fotografia do Imóvel			
<b>Tipo</b>	Reboco tradicional ou marmorite. Paredes de alvenaria, sem placa.				
<b>Cor</b>	Branco				
<b>Cobertura</b>	Inclinada – revestida a telhas cerâmicas ou de betão				
<b>Vãos</b>	Madeira				
<b>Anexos:</b>	Não				
<b>Estacionamento:</b>	Não				
<b>Acessibilidades:</b>	Não				
<b>Logradouro:</b>	Não				
<b>Muros:</b>	Não				
<b>Estado de Conservação*:</b>	<b>1-Péssimo</b>	<b>2-Mau</b>	<b>3- Médio</b>	<b>4-Bom</b>	<b>5-Excelente</b>
			X		
<b>Processos:</b>	S/i				
<b>Intervenção:</b>	<b>Tipo de Intervenção:</b> Intervenção ligeira				
	<b>Estimativa Global: €</b>				

\* Não substitui a possível vistoria técnica a solicitar, aquando das ações de reabilitação, para efeitos de benefícios fiscais.



**FICHA DE CARATERIZAÇÃO ORU**

<b>Identificação do Imóvel</b>	Código de identificação na ORU	<b>0829</b>			
<b>Matriz:</b>					
<b>Localização:</b>		Rua do Norte, nº17			
					
	Legenda: Planta de localização do imóvel na ORU-s/escala				
<b>Proprietário (s):</b>	S/i				
<b>Data de Construção:</b>	1961 a 1970				
<b>Área do terreno:</b>	S/i				
<b>Área coberta:</b>	60,76 m <sup>2</sup>				
<b>Área descoberta:</b>	S/i				
<b>N.º de Pisos Total</b>	2				
Abaixo da cota de soleira	0				
Acima da cota de soleira	2				
<b>Utilização:</b>	Habitação				
<b>N.º de fogos:</b>	1				
					
	Legenda: Fotografia do Imóvel				
<b>Revestimento exterior:</b>					
<b>Tipo</b>	Reboco tradicional ou marmorite. Betão armado.				
<b>Cor</b>	Branco				
<b>Cobertura</b>	Inclinada – revestida a telhas cerâmicas ou de betão				
<b>Vãos</b>	Alumínio				
<b>Anexos:</b>	Não				
<b>Estacionamento:</b>	Não				
<b>Acessibilidades:</b>	Não				
<b>Logradouro:</b>	Não				
<b>Muros:</b>	Não				
<b>Estado de Conservação*:</b>	1-Péssimo	2-Mau	3- Médio	4-Bom	5-Excelente
				X	
<b>Processos:</b>	S/i				
<b>Intervenção:</b>	Sem necessidade de intervenção				

\* Não substitui a possível vistoria técnica a solicitar, aquando das ações de reabilitação, para efeitos de benefícios fiscais.





### FICHA DE CARATERIZAÇÃO ORU

<b>Identificação do Imóvel</b>	Código de identificação na ORU	<b>0830</b>			
<b>Matriz:</b>					
<b>Localização:</b>	Rua do Norte, nº15				
		Legenda: Planta de localização do imóvel na ORU-s/escala			
<b>Proprietário (s):</b>	S/i				
<b>Data de Construção:</b>	1919 a 1945				
<b>Área do terreno:</b>	S/i				
<b>Área coberta:</b>	65,58 m <sup>2</sup>				
<b>Área descoberta:</b>	S/i				
<b>N.º de Pisos Total</b>	2				
Abaixo da cota de soleira	0				
Acima da cota de soleira	2				
<b>Utilização:</b>	Habitação				
<b>N.º de fogos:</b>	1				
<b>Revestimento exterior:</b>					
<b>Tipo</b>	Reboco tradicional ou marmorite. Paredes de alvenaria, com placa.				
<b>Cor</b>	Branco e azul				
<b>Cobertura</b>	Inclinada – revestida a telhas cerâmicas ou de betão				
<b>Vãos</b>	Madeira e alumínio				
<b>Anexos:</b>	Não				
<b>Estacionamento:</b>	Não				
<b>Acessibilidades:</b>	Não				
<b>Logradouro:</b>	Não				
<b>Muros:</b>	Não				
<b>Estado de Conservação*:</b>	<b>1-Péssimo</b>	<b>2-Mau</b>	<b>3- Médio</b>	<b>4-Bom</b>	<b>5-Excelente</b>
			X		
<b>Processos:</b>	S/i				
<b>Intervenção:</b>	<b>Tipo de Intervenção:</b> Intervenção ligeira				
	<b>Estimativa Global: €</b>				

\* Não substitui a possível vistoria técnica a solicitar, aquando das ações de reabilitação, para efeitos de benefícios fiscais.



**FICHA DE CARATERIZAÇÃO ORU**

<b>Identificação do Imóvel</b>	Código de identificação na ORU	<b>0831</b>			
<b>Matriz:</b>					
<b>Localização:</b>	Rua do Norte, nº13				
					
	<b>Legenda:</b> Planta de localização do imóvel na ORU-s/escala				
<b>Proprietário (s):</b>	Joaquina Ferreira				
<b>Data de Construção:</b>	1919 a 1945				
<b>Área do terreno:</b>	S/i				
<b>Área coberta:</b>	30,11 m <sup>2</sup>				
<b>Área descoberta:</b>	S/i				
<b>N.º de Pisos Total</b>	2				
Abaixo da cota de soleira	0				
Acima da cota de soleira	2				
<b>Utilização:</b>	Habitação				
<b>N.º de fogos:</b>	1				
<b>Revestimento exterior:</b>					
	<b>Legenda:</b> Fotografia do Imóvel				
<b>Tipo</b>	Reboco tradicional ou marmorite. Paredes de alvenaria, com placa.				
<b>Cor</b>	Branco e azul				
<b>Cobertura</b>	Inclinada – revestida a telhas cerâmicas ou de betão				
<b>Vãos</b>	Madeira				
<b>Anexos:</b>	Não				
<b>Estacionamento:</b>	Não				
<b>Acessibilidades:</b>	Não				
<b>Logradouro:</b>	Não				
<b>Muros:</b>	Não				
<b>Estado de Conservação*:</b>	1-Péssimo	2-Mau	3- Médio	4-Bom	5-Excelente
			X		
<b>Processos:</b>	Capa branca n.º 186/1956: lic. obra n.º 186/1956 e lic. utilização n.º 871/1956				
<b>Intervenção:</b>	<b>Tipo de Intervenção:</b> Intervenção ligeira				
	<b>Estimativa Global: €</b>				

\* Não substitui a possível vistoria técnica a solicitar, aquando das ações de reabilitação, para efeitos de benefícios fiscais.





**FICHA DE CARATERIZAÇÃO ORU**

<b>Identificação do Imóvel</b>	Código de identificação na ORU	<b>0832</b>			
<b>Matriz:</b>					
<b>Localização:</b>	Rua do Norte, nº11				
					
	Legenda: Planta de localização do imóvel na ORU-s/escala				
<b>Proprietário (s):</b>	S/i				
<b>Data de Construção:</b>	1919 a 1945				
<b>Área do terreno:</b>	S/i				
<b>Área coberta:</b>	71,82 m <sup>2</sup>				
<b>Área descoberta:</b>	S/i				
<b>N.º de Pisos Total</b>	2				
Abaixo da cota de soleira	0				
Acima da cota de soleira	2				
<b>Utilização:</b>	Habitação				
<b>N.º de fogos:</b>	1				
					
	Legenda: Fotografia do Imóvel				
<b>Revestimento exterior:</b>					
<b>Tipo</b>	Reboco tradicional ou marmorite. Paredes de alvenaria, com placa.				
<b>Cor</b>	Branco e azul				
<b>Cobertura</b>	Inclinada – revestida a telhas cerâmicas ou de betão				
<b>Vãos</b>	Alumínio				
<b>Anexos:</b>	Não				
<b>Estacionamento:</b>	Não				
<b>Acessibilidades:</b>	Não				
<b>Logradouro:</b>	Não				
<b>Muros:</b>	Não				
<b>Estado de Conservação*:</b>	<b>1-Péssimo</b>	<b>2-Mau</b>	<b>3- Médio</b>	<b>4-Bom</b>	<b>5-Excelente</b>
		X			
<b>Processos:</b>	S/i				
<b>Intervenção:</b>	<b>Tipo de Intervenção:</b> Intervenção média				
	<b>Estimativa Global:</b> €				

\* Não substitui a possível vistoria técnica a solicitar, aquando das ações de reabilitação, para efeitos de benefícios fiscais.



### FICHA DE CARATERIZAÇÃO ORU

<b>Identificação do Imóvel</b>	Código de identificação na ORU	<b>0833</b>			
<b>Matriz:</b>					
<b>Localização:</b>		Rua do Norte, nº9			
					
	Legenda: Planta de localização do imóvel na ORU-s/escala				
<b>Proprietário (s):</b>	S/i				
<b>Data de Construção:</b>	1919 a 1945				
<b>Área do terreno:</b>	S/i				
<b>Área coberta:</b>	48,80 m <sup>2</sup>				
<b>Área descoberta:</b>	S/i				
<b>N.º de Pisos Total</b>	2				
Abaixo da cota de soleira	0				
Acima da cota de soleira	2				
<b>Utilização:</b>	Habitação				
<b>N.º de fogos:</b>	1				
<b>Revestimento exterior:</b>					
	Legenda: Fotografia do Imóvel				
<b>Tipo</b>	Reboco tradicional ou marmorite. Paredes de alvenaria, com placa.				
<b>Cor</b>	Branco				
<b>Cobertura</b>	Inclinada – revestida a telhas cerâmicas ou de betão				
<b>Vãos</b>	Alumínio				
<b>Anexos:</b>	Não				
<b>Estacionamento:</b>	Não				
<b>Acessibilidades:</b>	Não				
<b>Logradouro:</b>	Não				
<b>Muros:</b>	Não				
<b>Estado de Conservação*:</b>	1-Péssimo	2-Mau	3- Médio	4-Bom	5-Excelente
				X	
<b>Processos:</b>	S/i				
<b>Intervenção:</b>	Sem necessidade de intervenção				

\* Não substitui a possível vistoria técnica a solicitar, aquando das ações de reabilitação, para efeitos de benefícios fiscais.



### FICHA DE CARATERIZAÇÃO ORU

<b>Identificação do Imóvel</b>	Código de identificação na ORU	<b>0834</b>			
<b>Matriz:</b>					
<b>Localização:</b>	Rua do Norte, nº7				
		<b>Legenda:</b> Planta de localização do imóvel na ORU-s/escala			
<b>Proprietário (s):</b>	S/i				
<b>Data de Construção:</b>	1919 a 1945				
<b>Área do terreno:</b>	S/i				
<b>Área coberta:</b>	29,27 m <sup>2</sup>				
<b>Área descoberta:</b>	S/i				
<b>N.º de Pisos Total</b>	2				
<b>Abaixo da cota de soleira</b>	0				
<b>Acima da cota de soleira</b>	2				
<b>Utilização:</b>	Habitação				
<b>N.º de fogos:</b>	1				
<b>Revestimento exterior:</b>					
		<b>Legenda:</b> Fotografia do Imóvel			
<b>Tipo</b>	Reboco tradicional ou marmorite. Paredes de alvenaria, com placa.				
<b>Cor</b>	Branco				
<b>Cobertura</b>	Inclinada – revestida a telhas cerâmicas ou de betão				
<b>Vãos</b>	Madeira				
<b>Anexos:</b>	Não				
<b>Estacionamento:</b>	Não				
<b>Acessibilidades:</b>	Não				
<b>Logradouro:</b>	Não				
<b>Muros:</b>	Não				
<b>Estado de Conservação*:</b>	<b>1-Péssimo</b>	<b>2-Mau</b>	<b>3- Médio</b>	<b>4-Bom</b>	<b>5-Excelente</b>
			X		
<b>Processos:</b>	S/i				
<b>Intervenção:</b>	<b>Tipo de Intervenção:</b> Intervenção ligeira				
	<b>Estimativa Global:</b> €				

\* Não substitui a possível vistoria técnica a solicitar, aquando das ações de reabilitação, para efeitos de benefícios fiscais.



**FICHA DE CARATERIZAÇÃO ORU**



<b>Identificação do Imóvel</b>	Código de identificação na ORU	<b>0835</b>			
<b>Matriz:</b>					
<b>Localização:</b>	Rua do Norte, nº5				
					
	Legenda: Planta de localização do imóvel na ORU-s/escala				
<b>Proprietário (s):</b>	Maria de Lurdes da Silva Mira/ Gonçalo Nuno de Azevedo Paes de Villa-Boas				
<b>Data de Construção:</b>	1919 a 1945				
<b>Área do terreno:</b>	S/i				
<b>Área coberta:</b>	76,75 m <sup>2</sup>				
<b>Área descoberta:</b>	S/i				
<b>N.º de Pisos Total</b>	2				
Abaixo da cota de soleira	0				
Acima da cota de soleira	2				
<b>Utilização:</b>	Habitação				
<b>N.º de fogos:</b>	1				
					
	Legenda: Fotografia do Imóvel				
<b>Revestimento exterior:</b>					
<b>Tipo</b>	Reboco tradicional ou marmorite. Betão armado.				
<b>Cor</b>	Bege				
<b>Cobertura</b>	Inclinada – revestida a telhas cerâmicas ou de betão				
<b>Vãos</b>	Madeira				
<b>Anexos:</b>	Não				
<b>Estacionamento:</b>	Não				
<b>Acessibilidades:</b>	Não				
<b>Logradouro:</b>	Não				
<b>Muros:</b>	Não				
<b>Estado de Conservação*:</b>	<b>1-Péssimo</b>	<b>2-Mau</b>	<b>3- Médio</b>	<b>4-Bom</b>	<b>5-Excelente</b>
		X			
<b>Processos:</b>	Capa branca, lic. obras n.º 1505/1959; Capa branca, lic. obras n.º 1264/1965 OP-158/2015: lic. obras n.º 179/2016; RO-726/1983: lic. obras n.º 468/1984				
<b>Intervenção:</b>	<b>Tipo de Intervenção:</b> Intervenção média <b>Estimativa Global: €</b>				

\* Não substitui a possível vistoria técnica a solicitar, aquando das ações de reabilitação, para efeitos de benefícios fiscais.





**FICHA DE CARATERIZAÇÃO ORU**

<b>Identificação do Imóvel</b>	Código de identificação na ORU	<b>0836</b>			
<b>Matriz:</b>					
<b>Localização:</b>	Rua do Norte, nº6				
		Legenda: Planta de localização do imóvel na ORU-s/escala			
<b>Proprietário (s):</b>	S/i				
<b>Data de Construção:</b>	1919 a 1945				
<b>Área do terreno:</b>	S/i				
<b>Área coberta:</b>	94,73 m <sup>2</sup>				
<b>Área descoberta:</b>	S/i				
<b>N.º de Pisos Total</b>	2				
Abaixo da cota de soleira	0				
Acima da cota de soleira	2				
<b>Utilização:</b>	Habitação				
<b>N.º de fogos:</b>	1				
<b>Revestimento exterior:</b>		Legenda: Fotografia do Imóvel			
<b>Tipo</b>	Reboco tradicional ou marmorite. Paredes de alvenaria, com placa.				
<b>Cor</b>	Branco e azul				
<b>Cobertura</b>	Inclinada – revestida a telhas cerâmicas ou de betão				
<b>Vãos</b>	Madeira e alumínio				
<b>Anexos:</b>	Não				
<b>Estacionamento:</b>	Não				
<b>Acessibilidades:</b>	Não				
<b>Logradouro:</b>	Não				
<b>Muros:</b>	Não				
<b>Estado de Conservação*:</b>	<b>1-Péssimo</b>	<b>2-Mau</b>	<b>3- Médio</b>	<b>4-Bom</b>	<b>5-Excelente</b>
			X		
<b>Processos:</b>	S/i				
<b>Intervenção:</b>	<b>Tipo de Intervenção:</b> Intervenção ligeira				
	<b>Estimativa Global: €</b>				



\* Não substitui a possível vistoria técnica a solicitar, aquando das ações de reabilitação, para efeitos de benefícios fiscais.







**FICHA DE CARATERIZAÇÃO ORU**

<b>Identificação do Imóvel</b>	Código de identificação na ORU	<b>837</b>			
<b>Matriz:</b>					
<b>Localização:</b>	Largo Domingos Fernandes				
					
	<b>Legenda:</b> Planta de localização do imóvel na ORU-s/escala				
<b>Proprietário (s):</b>	Ministério da Defesa				
<b>Data de Construção:</b>	S/i				
<b>Área do terreno:</b>	S/i				
<b>Área coberta:</b>	356,77m <sup>2</sup>				
<b>Área descoberta:</b>	S/i				
<b>N.º de Pisos Total</b>	1				
Abaixo da cota de soleira	0				
Acima da cota de soleira	1				
<b>Utilização:</b>	Serviços				
<b>N.º de fogos:</b>	0				
<b>Revestimento exterior:</b>					
	<b>Legenda:</b> Fotografia do Imóvel				
<b>Tipo</b>	Reboco tradicional ou marmorite. Paredes de alvenaria, com placa.				
<b>Cor</b>	Amarelo				
<b>Cobertura</b>	Em terraço				
<b>Vãos</b>	Madeira				
<b>Anexos:</b>	Não				
<b>Estacionamento:</b>	Não				
<b>Acessibilidades:</b>	Sim				
<b>Logradouro:</b>	Sim				
<b>Muros:</b>	Sim				
<b>Estado de Conservação*:</b>	1-Péssimo	2-Mau	3- Médio	4-Bom	5-Excelente
		X			
<b>Processos:</b>	S/i				
<b>Intervenção:</b>	<b>Tipo de Intervenção:</b> Intervenção Média				
	<b>Estimativa Global:</b> €				

\* Não substitui a possível vistoria técnica a solicitar, aquando das ações de reabilitação, para efeitos de benefícios fiscais.

**FICHA DE CARATERIZAÇÃO ORU**



<b>Identificação do Imóvel</b>	Código de identificação na ORU	<b>838</b>			
<b>Matriz:</b>					
<b>Localização:</b>	Largo Domingos Fernandes				
					
	<b>Legenda:</b> Planta de localização do imóvel na ORU-s/escala				
<b>Proprietário (s):</b>	S/i				
<b>Data de Construção:</b>	1919 a 1945				
<b>Área do terreno:</b>	S/i				
<b>Área coberta:</b>	306,34m <sup>2</sup>				
<b>Área descoberta:</b>	S/i				
<b>N.º de Pisos Total</b>	1				
Abaixo da cota de soleira	0				
Acima da cota de soleira	1				
<b>Utilização:</b>	Serviços (GNR)				
<b>N.º de fogos:</b>	0				
<b>Revestimento exterior:</b>	<b>Legenda:</b> Fotografia do Imóvel				
<b>Tipo</b>	Reboco tradicional ou marmorite. Betão armado.				
<b>Cor</b>	Branco e amarelo				
<b>Cobertura</b>	Inclinada – revestida a telhas cerâmicas ou de betão				
<b>Vãos</b>	Alumínio				
<b>Anexos:</b>	Não				
<b>Estacionamento:</b>	Não				
<b>Acessibilidades:</b>	Não				
<b>Logradouro:</b>	Não				
<b>Muros:</b>	Não				
<b>Estado de Conservação*:</b>	1-Péssimo	2-Mau	3- Médio	4-Bom	5-Excelente
				X	
<b>Processos:</b>	S/i				
<b>Intervenção:</b>	<b>Tipo de Intervenção:</b> Sem necessidade de intervenção				

\* Não substituí a possível vistoria técnica a solicitar, aquando das ações de reabilitação, para efeitos de benefícios fiscais.





**FICHA DE CARATERIZAÇÃO ORU**

<b>Identificação do Imóvel</b>	Código de identificação na ORU	<b>839</b>			
<b>Matriz:</b>					
<b>Localização:</b>	Rua de Baixo, n.º 1				
		<b>Legenda:</b> Planta de localização do imóvel na ORU-s/escala			
<b>Proprietário (s):</b>	S/i				
<b>Data de Construção:</b>	1946 a 1960				
<b>Área do terreno:</b>	S/i				
<b>Área coberta:</b>	71,50m <sup>2</sup>				
<b>Área descoberta:</b>	S/i				
<b>N.º de Pisos Total</b>	1				
<b>Abaixo da cota de soleira</b>	0				
<b>Acima da cota de soleira</b>	1				
<b>Utilização:</b>	Habitação				
<b>N.º de fogos:</b>	2				
<b>Revestimento exterior:</b>		<b>Legenda:</b> Fotografia do Imóvel			
<b>Tipo</b>	Reboco tradicional ou marmorite. Paredes de alvenaria, com placa.				
<b>Cor</b>	Amarelo				
<b>Cobertura</b>	Inclinada – revestida a telhas cerâmicas ou de betão				
<b>Vãos</b>	Madeira				
<b>Anexos:</b>	Não				
<b>Estacionamento:</b>	Não				
<b>Acessibilidades:</b>	Sim				
<b>Logradouro:</b>	Não				
<b>Muros:</b>	Não				
<b>Estado de Conservação*:</b>	<b>1-Péssimo</b>	<b>2-Mau</b>	<b>3- Médio</b>	<b>4-Bom</b>	<b>5-Excelente</b>
			X		
<b>Processos:</b>	S/i				
<b>Intervenção:</b>	<b>Tipo de Intervenção:</b> Intervenção Ligeira				
	<b>Estimativa Global:</b> €				

\* Não substitui a possível vistoria técnica a solicitar, aquando das ações de reabilitação, para efeitos de benefícios fiscais.





**FICHA DE CARATERIZAÇÃO ORU**

<b>Identificação do Imóvel</b>	Código de identificação na ORU	<b>840</b>			
<b>Matriz:</b>					
<b>Localização:</b>	Rua de Baixo, n.º 5				
		<b>Legenda:</b> Planta de localização do imóvel na ORU-s/escala			
<b>Proprietário (s):</b>	S/i				
<b>Data de Construção:</b>	1919 a 1945				
<b>Área do terreno:</b>	S/i				
<b>Área coberta:</b>	69,84m <sup>2</sup>				
<b>Área descoberta:</b>	S/i				
<b>N.º de Pisos Total</b>	2				
<b>Abaixo da cota de soleira</b>	0				
<b>Acima da cota de soleira</b>	2				
<b>Utilização:</b>	Habitação	<b>Legenda:</b> Fotografia do Imóvel			
<b>N.º de fogos:</b>	1				
<b>Revestimento exterior:</b>					
<b>Tipo</b>	Reboco tradicional ou marmorite. Paredes de alvenaria, com placa.				
<b>Cor</b>	Rosa				
<b>Cobertura</b>	Inclinada – revestida a telhas cerâmicas ou de betão				
<b>Vãos</b>	Madeira				
<b>Anexos:</b>	Não				
<b>Estacionamento:</b>	Não				
<b>Acessibilidades:</b>	Não				
<b>Logradouro:</b>	Não				
<b>Muros:</b>	Não				
<b>Estado de Conservação*:</b>	1-Péssimo	2-Mau	3- Médio	4-Bom	5-Excelente
			X		
<b>Processos:</b>	S/i				
<b>Intervenção:</b>	<b>Tipo de Intervenção:</b> Intervenção ligeira <b>Estimativa Global:</b> €				

\* Não substitui a possível vistoria técnica a solicitar, aquando das ações de reabilitação, para efeitos de benefícios fiscais.





**FICHA DE CARATERIZAÇÃO ORU**

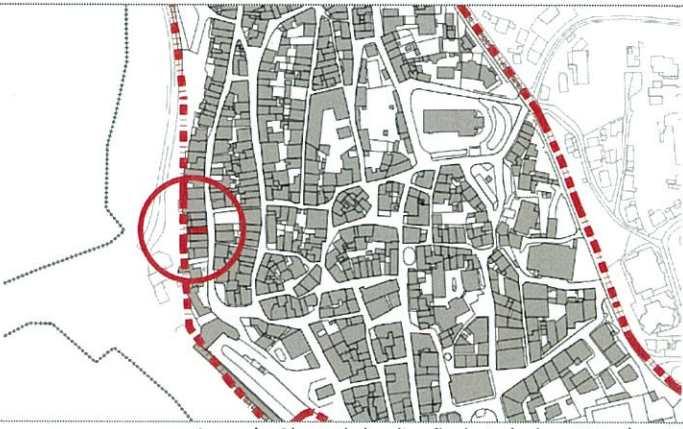
<b>Identificação do Imóvel</b>	Código de identificação na ORU	<b>841</b>			
<b>Matriz:</b>					
<b>Localização:</b>	Rua de Baixo				
					
	<b>Legenda:</b> Planta de localização do imóvel na ORU-s/escala				
<b>Proprietário (s):</b>	S/i				
<b>Data de Construção:</b>	1919 a 1945				
<b>Área do terreno:</b>	S/i				
<b>Área coberta:</b>	70,62m <sup>2</sup>				
<b>Área descoberta:</b>	S/i				
<b>N.º de Pisos Total</b>	2				
Abaixo da cota de soleira	0				
Acima da cota de soleira	2				
<b>Utilização:</b>	Habitação				
<b>N.º de fogos:</b>	1				
<b>Revestimento exterior:</b>					
<b>Tipo</b>	Reboco tradicional ou marmorite. Paredes de alvenaria, com placa.				
<b>Cor</b>	Branco				
<b>Cobertura</b>	Inclinada – revestida a telhas cerâmicas ou de betão				
<b>Vãos</b>	Madeira				
<b>Anexos:</b>	Não				
<b>Estacionamento:</b>	Não				
<b>Acessibilidades:</b>	Não				
<b>Logradouro:</b>	Não				
<b>Muros:</b>	Não				
					
	<b>Legenda:</b> Fotografia do Imóvel				
<b>Estado de Conservação*:</b>	1-Péssimo	2-Mau	3- Médio	4-Bom	5-Excelente
		X			
<b>Processos:</b>	S/i				
<b>Intervenção:</b>	<b>Tipo de Intervenção:</b> Intervenção Média				
	<b>Estimativa Global:</b> €				

\* Não substitui a possível vistoria técnica a solicitar, aquando das ações de reabilitação, para efeitos de benefícios fiscais.





**FICHA DE CARATERIZAÇÃO ORU**


<b>Identificação do Imóvel</b>	Código de identificação na ORU	<b>842</b>			
<b>Matriz:</b>					
<b>Localização:</b>	Rua de Baixo, n.º 11				
		Legenda: Planta de localização do imóvel na ORU-s/escala			
<b>Proprietário (s):</b>	S/i				
<b>Data de Construção:</b>	1919 a 1945				
<b>Área do terreno:</b>	S/i				
<b>Área coberta:</b>	66,45m <sup>2</sup>				
<b>Área descoberta:</b>	S/i				
<b>N.º de Pisos Total</b>	2				
Abaixo da cota de soleira	0				
Acima da cota de soleira	2				
<b>Utilização:</b>	Habitação				
<b>N.º de fogos:</b>	2				
<b>Revestimento exterior:</b>					
<b>Tipo</b>	Reboco tradicional ou marmorite. Paredes de alvenaria, com placa.				
<b>Cor</b>	Branco e azul				
<b>Cobertura</b>	Inclinada – revestida a telhas cerâmicas ou de betão				
<b>Vãos</b>	Alumínio				
<b>Anexos:</b>	Não				
<b>Estacionamento:</b>	Não				
<b>Acessibilidades:</b>	Não				
<b>Logradouro:</b>	Não				
<b>Muros:</b>	Não				
		Legenda: Fotografia do Imóvel			
<b>Estado de Conservação*:</b>	<b>1-Péssimo</b>	<b>2-Mau</b>	<b>3- Médio</b>	<b>4-Bom</b>	<b>5-Excelente</b>
			X		
<b>Processos:</b>	S/i				
<b>Intervenção:</b>	<b>Tipo de Intervenção:</b> Intervenção ligeira				
	<b>Estimativa Global:</b> €				

\* Não substitui a possível vistoria técnica a solicitar, aquando das ações de reabilitação, para efeitos de benefícios fiscais.





**FICHA DE CARATERIZAÇÃO ORU**



<b>Identificação do Imóvel</b>	Código de identificação na ORU	<b>843</b>			
<b>Matriz:</b>					
<b>Localização:</b>	Rua de Baixo, n.º 13				
<b>Proprietário (s):</b>	S/i				
<b>Data de Construção:</b>	1981 a 1990				
<b>Área do terreno:</b>	S/i				
<b>Área coberta:</b>	59,37m <sup>2</sup>				
<b>Área descoberta:</b>	S/i				
<b>N.º de Pisos Total</b>	2				
Abaixo da cota de soleira	0				
Acima da cota de soleira	2				
<b>Utilização:</b>	Habitação				
<b>N.º de fogos:</b>	1				
<b>Revestimento exterior:</b>		<b>Legenda: Fotografia do Imóvel</b>			
<b>Tipo</b>	Azulejo, ladrilho cerâmico ou mosaico. Paredes de alvenaria, com placa.				
<b>Cor</b>	Azul e branco				
<b>Cobertura</b>	Inclinada – revestida a telhas cerâmicas ou de betão				
<b>Vãos</b>	Alumínio				
<b>Anexos:</b>	Não				
<b>Estacionamento:</b>	Não				
<b>Acessibilidades:</b>	Não				
<b>Logradouro:</b>	Não				
<b>Muros:</b>	Não				
<b>Estado de Conservação*:</b>	1-Péssimo	2-Mau	3- Médio	4-Bom	5-Excelente
				X	
<b>Processos:</b>	S/i				
<b>Intervenção:</b>	Sem necessidade de intervenção				

\* Não substitui a possível vistoria técnica a solicitar, aquando das ações de reabilitação, para efeitos de benefícios fiscais.





**FICHA DE CARATERIZAÇÃO ORU**


<b>Identificação do Imóvel</b>	Código de identificação na ORU	<b>844</b>			
<b>Matriz:</b>					
<b>Localização:</b>	Rua de Baixo, n.º 15				
		Legenda: Planta de localização do imóvel na ORU-s/escala			
<b>Proprietário (s):</b>	S/i				
<b>Data de Construção:</b>	1919 a 1945				
<b>Área do terreno:</b>	S/i				
<b>Área coberta:</b>	63,23m <sup>2</sup>				
<b>Área descoberta:</b>	S/i				
<b>N.º de Pisos Total</b>	2				
Abaixo da cota de soleira	0				
Acima da cota de soleira	2				
<b>Utilização:</b>	Habitação				
<b>N.º de fogos:</b>	1				
<b>Revestimento exterior:</b>					
<b>Tipo</b>	Reboco tradicional ou marmorite Paredes de alvenaria, com placa				
<b>Cor</b>	Branco				
<b>Cobertura</b>	Inclinada – revestida a telhas cerâmicas ou de betão				
<b>Vãos</b>	Alumínio				
<b>Anexos:</b>	Não				
<b>Estacionamento:</b>	Não				
<b>Acessibilidades:</b>	Não				
<b>Logradouro:</b>	Não				
<b>Muros:</b>	Não				
					
		Legenda: Fotografia do Imóvel			
<b>Estado de Conservação*:</b>	<b>1-Péssimo</b>	<b>2-Mau</b>	<b>3- Médio</b>	<b>4-Bom</b>	<b>5-Excelente</b>
				X	
<b>Processos:</b>	S/i				
<b>Intervenção:</b>	Sem necessidade de intervenção				

\* Não substitui a possível vistoria técnica a solicitar, aquando das ações de reabilitação, para efeitos de benefícios fiscais.





**FICHA DE CARATERIZAÇÃO ORU**

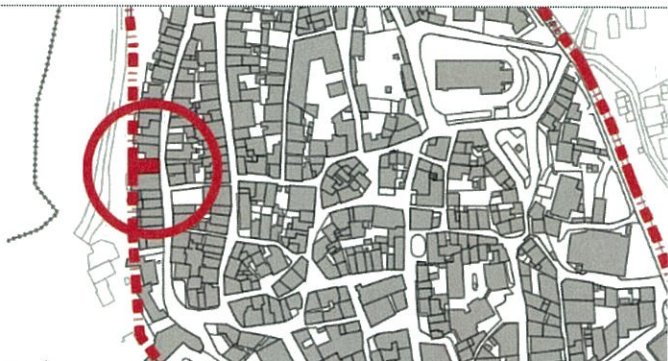

<b>Identificação do Imóvel</b>	Código de identificação na ORU	<b>845</b>			
<b>Matriz:</b>					
<b>Localização:</b>	Rua de Baixo, n.º 17				
		<b>Legenda:</b> Planta de localização do imóvel na ORU-s/escala			
<b>Proprietário (s):</b>	José Alberto de Almeida Morais Sardinha				
<b>Data de Construção:</b>	1919				
<b>Área do terreno:</b>	S/i				
<b>Área coberta:</b>	160,41m <sup>2</sup>				
<b>Área descoberta:</b>	S/i				
<b>N.º de Pisos Total</b>	2				
<b>Abaixo da cota de soleira</b>	0				
<b>Acima da cota de soleira</b>	2				
<b>Utilização:</b>	Habitação				
<b>N.º de fogos:</b>	1				
<b>Revestimento exterior:</b>					
<b>Tipo</b>	Reboco tradicional ou marmorite				
<b>Cor</b>	Amarelo				
<b>Cobertura</b>	Inclinada – revestida a telhas cerâmicas ou de betão				
<b>Vãos</b>	Madeira				
<b>Anexos:</b>	Não				
<b>Estacionamento:</b>	Não				
<b>Acessibilidades:</b>	Não				
<b>Logradouro:</b>	Não				
<b>Muros:</b>	Não				
					
	<b>Legenda:</b> Fotografia do Imóvel				
<b>Estado de Conservação*:</b>	<b>1-Péssimo</b>	<b>2-Mau</b>	<b>3- Médio</b>	<b>4-Bom</b>	<b>5-Excelente</b>
			X		
<b>Processos:</b>	OP-1220/2002: lic. obras n.º 628/2005 e lic. utilização n.º 203/2009				
<b>Intervenção:</b>	<b>Tipo de Intervenção:</b> Intervenção ligeira <b>Estimativa Global:</b> €				

\* Não substitui a possível vistoria técnica a solicitar, aquando das ações de reabilitação, para efeitos de benefícios fiscais.





**FICHA DE CARATERIZAÇÃO ORU**


<b>Identificação do Imóvel</b>	Código de identificação na ORU	<b>846</b>			
<b>Matriz:</b>					
<b>Localização:</b>	Rua de Baixo, n.º 16				
		Legenda: Planta de localização do imóvel na ORU-s/escala			
<b>Proprietário (s):</b>	S/i				
<b>Data de Construção:</b>	1919				
<b>Área do terreno:</b>	S/i				
<b>Área coberta:</b>	101,46m <sup>2</sup>				
<b>Área descoberta:</b>	S/i				
<b>N.º de Pisos Total</b>	2				
Abaixo da cota de soleira	0				
Acima da cota de soleira	2				
<b>Utilização:</b>	Habitação				
<b>N.º de fogos:</b>	1				
<b>Revestimento exterior:</b>		Legenda: Fotografia do imóvel			
<b>Tipo</b>	Azulejo, ladrilho cerâmico ou mosaico				
<b>Cor</b>	Azul e branco				
<b>Cobertura</b>	Inclinada – revestida a telhas cerâmicas ou de betão. Paredes de alvenaria, com placa				
<b>Vãos</b>	Alumínio				
<b>Anexos:</b>	Não				
<b>Estacionamento:</b>	Não				
<b>Acessibilidades:</b>	Não				
<b>Logradouro:</b>	Não				
<b>Muros:</b>	Não				
<b>Estado de Conservação*:</b>	<b>1-Péssimo</b>	<b>2-Mau</b>	<b>3- Médio</b>	<b>4-Bom</b>	<b>5-Excelente</b>
				X	
<b>Processos:</b>	S/i				
<b>Intervenção:</b>	Sem necessidade de intervenção				

\* Não substitui a possível vistoria técnica a solicitar, aquando das ações de reabilitação, para efeitos de benefícios fiscais.





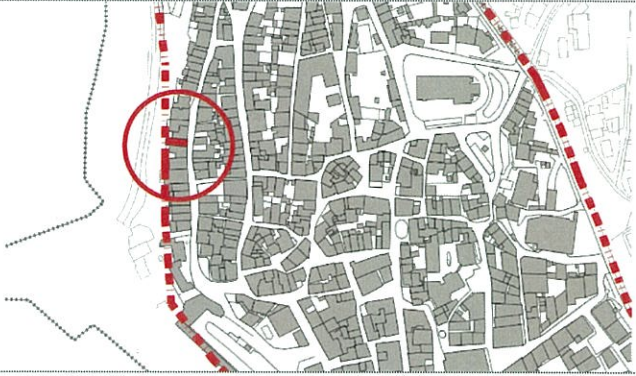

**FICHA DE CARATERIZAÇÃO ORU**

<b>Identificação do Imóvel</b>	Código de identificação na ORU	<b>847</b>			
<b>Matriz:</b>					
<b>Localização:</b>	Rua de Baixo, n.º 21				
					
	Legenda: Planta de localização do imóvel na ORU-s/escala				
<b>Proprietário (s):</b>	S/i				
<b>Data de Construção:</b>	1919				
<b>Área do terreno:</b>	S/i				
<b>Área coberta:</b>	88,55 m <sup>2</sup>				
<b>Área descoberta:</b>	S/i				
<b>N.º de Pisos Total</b>	1				
Abaixo da cota de soleira	0				
Acima da cota de soleira	1				
<b>Utilização:</b>	Habitação				
<b>N.º de fogos:</b>	1				
<b>Revestimento exterior:</b>					
	Legenda: Fotografia do Imóvel				
<b>Tipo</b>	Reboco tradicional ou marmorite. Paredes de alvenaria, com placa				
<b>Cor</b>	Branco e azul				
<b>Cobertura</b>	Inclinada – revestida a telhas cerâmicas ou de betão				
<b>Vãos</b>	Alumínio				
<b>Anexos:</b>	Não				
<b>Estacionamento:</b>	Não				
<b>Acessibilidades:</b>	Não				
<b>Logradouro:</b>	Não				
<b>Muros:</b>	Não				
<b>Estado de Conservação*:</b>	1-Péssimo	2-Mau	3- Médio	4-Bom	5-Excelente
			X		
<b>Processos:</b>	S/i				
<b>Intervenção:</b>	<b>Tipo de Intervenção:</b> Intervenção ligeira <b>Estimativa global:</b> €				

\* Não substitui a possível vistoria técnica a solicitar, aquando das ações de reabilitação, para efeitos de benefícios fiscais.



**FICHA DE CARATERIZAÇÃO ORU**



<b>Identificação do Imóvel</b>	Código de identificação na ORU	<b>848</b>			
<b>Matriz:</b>					
<b>Localização:</b>	Rua de Baixo, n.º 23				
					
	Legenda: Planta de localização do imóvel na ORU-s/escala				
<b>Proprietário (s):</b>	S/i				
<b>Data de Construção:</b>	S/i				
<b>Área do terreno:</b>	S/i				
<b>Área coberta:</b>	76,79m <sup>2</sup>				
<b>Área descoberta:</b>	S/i				
<b>N.º de Pisos Total</b>	2				
Abaixo da cota de soleira	0				
Acima da cota de soleira	2				
<b>Utilização:</b>	Habitação				
<b>N.º de fogos:</b>	1				
<b>Revestimento exterior:</b>					
	Legenda: Fotografia do Imóvel				
<b>Tipo</b>	Reboco tradicional ou marmorite. Paredes de alvenaria, com placa				
<b>Cor</b>	Branco e azul				
<b>Cobertura</b>	Inclinada – revestida a telhas cerâmicas ou de betão				
<b>Vãos</b>	Madeira				
<b>Anexos:</b>	Não				
<b>Estacionamento:</b>	Não				
<b>Acessibilidades:</b>	Não				
<b>Logradouro:</b>	Não				
<b>Muros:</b>	Não				
<b>Estado de Conservação*:</b>	1-Péssimo	2-Mau	3- Médio	4-Bom	5-Excelente
			X		
<b>Processos:</b>	S/i				
<b>Intervenção:</b>	<b>Tipo de Intervenção:</b> Intervenção ligeira				
	<b>Estimativa Global:</b> €				



\* Não substitui a possível vistoria técnica a solicitar, aquando das ações de reabilitação, para efeitos de benefícios fiscais.



**FICHA DE CARATERIZAÇÃO ORU**

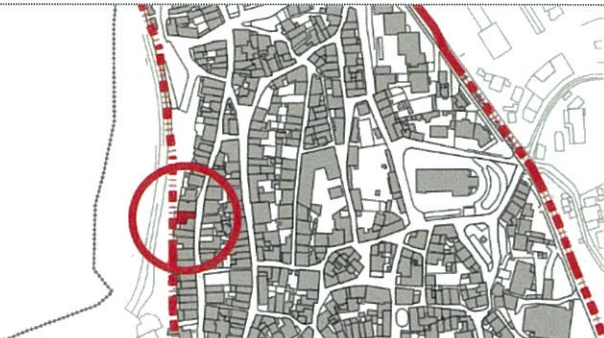
<b>Identificação do Imóvel</b>	Código de identificação na ORU	<b>849</b>			
<b>Matriz:</b>					
<b>Localização:</b>	Rua de Baixo, n.º 25				
					
	<b>Legenda:</b> Planta de localização do imóvel na ORU-s/escala				
<b>Proprietário (s):</b>	Maria do Carmo Fernandes/ Fundação Maria do Carmo Fernandes				
<b>Data de Construção:</b>	S/i				
<b>Área do terreno:</b>	S/i				
<b>Área coberta:</b>	76,24m <sup>2</sup>				
<b>Área descoberta:</b>	S/i				
<b>N.º de Pisos Total</b>	2				
Abaixo da cota de soleira	0				
Acima da cota de soleira	2				
<b>Utilização:</b>	Habitação				
<b>N.º de fogos:</b>	1				
<b>Revestimento exterior:</b>					
	<b>Legenda:</b> Fotografia do Imóvel				
<b>Tipo</b>	Reboco tradicional ou marmorite. Paredes de alvenaria, com placa				
<b>Cor</b>	Branco e amarelo				
<b>Cobertura</b>	Inclinada – revestida a telhas cerâmicas ou de betão				
<b>Vãos</b>	Alumínio				
<b>Anexos:</b>	Não				
<b>Estacionamento:</b>	Não				
<b>Acessibilidades:</b>	Não				
<b>Logradouro:</b>	Não				
<b>Muros:</b>	Não				
<b>Estado de Conservação*:</b>	1-Péssimo	2-Mau	3- Médio	4-Bom	5-Excelente
			X		
<b>Processos:</b>	OP-480/1988: lic. obras n.º 1900/1989 OP40/2012: lic. obras n.º 154/2013 e lic. utilização n.º 55/2015				
<b>Intervenção:</b>	<b>Tipo de Intervenção:</b> Intervenção ligeira <b>Estimativa Global:</b> €				



\* Não substitui a possível vistoria técnica a solicitar, aquando das ações de reabilitação, para efeitos de benefícios fiscais.



**FICHA DE CARATERIZAÇÃO ORU**



<b>Identificação do Imóvel</b>	Código de identificação na ORU	<b>850</b>			
<b>Matriz:</b>					
<b>Localização:</b>	Rua de Baixo, n.º 27				
					
	<b>Legenda:</b> Planta de localização do imóvel na ORU-s/escala				
<b>Proprietário (s):</b>	S/i				
<b>Data de Construção:</b>	1919 a 1945				
<b>Área do terreno:</b>	82,81m <sup>2</sup>				
<b>Área coberta:</b>	S/i				
<b>Área descoberta:</b>	S/i				
<b>N.º de Pisos Total</b>	2				
Abaixo da cota de soleira	0				
Acima da cota de soleira	2				
<b>Utilização:</b>	Habitação				
<b>N.º de fogos:</b>	1				
<b>Revestimento exterior:</b>					
<b>Tipo</b>	Reboco tradicional ou marmorite Paredes de alvenaria, com placa				
<b>Cor</b>	Branco e azul				
<b>Cobertura</b>	Inclinada – revestida a telhas cerâmicas ou de betão				
<b>Vãos</b>	Madeira				
<b>Anexos:</b>	Não				
<b>Estacionamento:</b>	Não				
<b>Acessibilidades:</b>	Não				
<b>Logradouro:</b>	Não				
<b>Muros:</b>	Não				
					
	<b>Legenda:</b> Fotografia do Imóvel				
<b>Estado de Conservação*:</b>	1-Péssimo	2-Mau	3- Médio X	4-Bom	5-Excelente
<b>Processos:</b>	S/i				
<b>Intervenção:</b>	<b>Tipo de Intervenção:</b> Intervenção ligeira <b>Estimativa Global:</b> €				

\* Não substitui a possível vistoria técnica a solicitar, aquando das ações de reabilitação, para efeitos de benefícios fiscais.





**FICHA DE CARATERIZAÇÃO ORU**



<b>Identificação do Imóvel</b>	Código de identificação na ORU	<b>851</b>			
<b>Matriz:</b>					
<b>Localização:</b>	Rua de Baixo				
		<b>Legenda:</b> Planta de localização do imóvel na ORU-s/escala			
<b>Proprietário (s):</b>	S/i				
<b>Data de Construção:</b>	1919 a 1945				
<b>Área do terreno:</b>	S/i				
<b>Área coberta:</b>	104.95m <sup>2</sup>				
<b>Área descoberta:</b>	S/i				
<b>N.º de Pisos Total</b>	2				
<b>Abaixo da cota de soleira</b>	0				
<b>Acima da cota de soleira</b>	2				
<b>Utilização:</b>	Habitação				
<b>N.º de fogos:</b>	1				
<b>Revestimento exterior:</b>		<b>Legenda:</b> Fotografia do Imóvel			
<b>Tipo</b>	Reboco tradicional ou marmorite. Paredes de alvenaria, com placa				
<b>Cor</b>	Branco				
<b>Cobertura</b>	Inclinada – revestida a telhas cerâmicas ou de betão				
<b>Vãos</b>	Alumínio				
<b>Anexos:</b>	Não				
<b>Estacionamento:</b>	Não				
<b>Acessibilidades:</b>	Não				
<b>Logradouro:</b>	Não				
<b>Muros:</b>	Não				
<b>Estado de Conservação*:</b>	1-Péssimo	2-Mau	3- Médio	4-Bom	5-Excelente
			X		
<b>Processos:</b>	S/i				
<b>Intervenção:</b>	<b>Tipo de Intervenção:</b> Intervenção ligeira <b>Estimativa Global:</b> €				

\* Não substitui a possível vistoria técnica a solicitar, aquando das ações de reabilitação, para efeitos de benefícios fiscais.





**FICHA DE CARATERIZAÇÃO ORU**

<b>Identificação do Imóvel</b>	Código de identificação na ORU	852			
<b>Matriz:</b>					
<b>Localização:</b>	Rua de Baixo, n.º 31/31A				
					
Legenda: Planta de localização do imóvel na ORU-s/escala					
<b>Proprietário (s):</b>	S/i				
<b>Data de Construção:</b>	1919				
<b>Área do terreno:</b>	S/i				
<b>Área coberta:</b>	82,67m <sup>2</sup>				
<b>Área descoberta:</b>	S/i				
<b>N.º de Pisos Total</b>	1				
Abaixo da cota de soleira	0				
Acima da cota de soleira	1				
<b>Utilização:</b>	Habitação				
<b>N.º de fogos:</b>	1				
<b>Revestimento exterior:</b>					
Legenda: Fotografia do Imóvel					
<b>Tipo</b>	Reboco tradicional ou marmorite. Paredes de alvenaria, com placa				
<b>Cor</b>	Azul e branco				
<b>Cobertura</b>	Inclinada – revestida a telhas cerâmicas ou de betão				
<b>Vãos</b>	Madeira				
<b>Anexos:</b>	Não				
<b>Estacionamento:</b>	Não				
<b>Acessibilidades:</b>	Não				
<b>Logradouro:</b>	Não				
<b>Muros:</b>	Não				
<b>Estado de Conservação*:</b>	1-Péssimo	2-Mau	3- Médio	4-Bom	5-Excelente
			X		
<b>Processos:</b>	S/i				
<b>Intervenção:</b>	Tipo de Intervenção: Intervenção ligeira Estimativa Global: €				

\* Não substitui a possível vistoria técnica a solicitar, aquando das ações de reabilitação, para efeitos de benefícios fiscais.





**FICHA DE CARATERIZAÇÃO ORU**

<b>Identificação do Imóvel</b>	Código de identificação na ORU	853			
<b>Matriz:</b>					
<b>Localização:</b>	Rua de Baixo, n.º 33				
	 <p>Legenda: Planta de localização do imóvel na ORU-s/escala</p>				
<b>Proprietário (s):</b>	S/i				
<b>Data de Construção:</b>	1919				
<b>Área do terreno:</b>	S/i				
<b>Área coberta:</b>	85,92m <sup>2</sup>				
<b>Área descoberta:</b>	S/i				
<b>N.º de Pisos Total</b>	1				
<b>Abaixo da cota de soleira</b>	0				
<b>Acima da cota de soleira</b>	1				
<b>Utilização:</b>	Habitação				
<b>N.º de fogos:</b>	1				
<b>Revestimento exterior:</b>	 <p>Legenda: Fotografia do Imóvel</p>				
<b>Tipo</b>	Reboco tradicional ou marmorite. Paredes de alvenaria, com placa				
<b>Cor</b>	Branco e amarelo				
<b>Cobertura</b>	Inclinada – revestida a telhas cerâmicas ou de betão				
<b>Vãos</b>	Madeira				
<b>Anexos:</b>	Não				
<b>Estacionamento:</b>	Não				
<b>Acessibilidades:</b>	Não				
<b>Logradouro:</b>	Não				
<b>Muros:</b>	Não				
<b>Estado de Conservação*:</b>	1-Péssimo	2-Mau	3- Médio	4-Bom	5-Excelente
			X		
<b>Processos:</b>	S/i				
<b>Intervenção:</b>	<b>Tipo de Intervenção:</b> Intervenção ligeira <b>Estimativa Global:</b> €				

\* Não substitui a possível vistoria técnica a solicitar, aquando das ações de reabilitação, para efeitos de benefícios fiscais.





**FICHA DE CARATERIZAÇÃO ORU**

<b>Identificação do Imóvel</b>	Código de identificação na ORU	<b>854</b>			
<b>Matriz:</b>					
<b>Localização:</b>	Rua de Baixo, n.º 35				
					
	<b>Legenda:</b> Planta de localização do imóvel na ORU-s/escala				
<b>Proprietário (s):</b>	S/i				
<b>Data de Construção:</b>	S/i				
<b>Área do terreno:</b>	S/i				
<b>Área coberta:</b>	30,23m <sup>2</sup>				
<b>Área descoberta:</b>	S/i				
<b>N.º de Pisos Total</b>	1				
Abaixo da cota de soleira	0				
Acima da cota de soleira	1				
<b>Utilização:</b>	Habitação				
<b>N.º de fogos:</b>	1				
<b>Revestimento exterior:</b>					
	<b>Legenda:</b> Fotografia do Imóvel				
<b>Tipo</b>	Reboco tradicional ou marmorite. Paredes de alvenaria, com placa				
<b>Cor</b>	Branco e amarelo				
<b>Cobertura</b>	Inclinada – revestida a telhas cerâmicas ou de betão				
<b>Vãos</b>	Madeira				
<b>Anexos:</b>	Não				
<b>Estacionamento:</b>	Não				
<b>Acessibilidades:</b>	Não				
<b>Logradouro:</b>	Não				
<b>Muros:</b>	Não				
<b>Estado de Conservação*:</b>	1-Péssimo	2-Mau	3- Médio	4-Bom	5-Excelente
		X			
<b>Processos:</b>	S/i				
<b>Intervenção:</b>	<b>Tipo de Intervenção:</b> Intervenção média <b>Estimativa Global:</b> €				

\* Não substitui a possível vistoria técnica a solicitar, aquando das ações de reabilitação, para efeitos de benefícios fiscais.





**FICHA DE CARATERIZAÇÃO ORU**

<b>Identificação do Imóvel</b>	Código de identificação na ORU	855			
<b>Matriz:</b>					
<b>Localização:</b>	Rua de Baixo, n.º 37				
					
	Legenda: Planta de localização do imóvel na ORU-s/escala				
<b>Proprietário (s):</b>	S/i				
<b>Data de Construção:</b>	1919				
<b>Área do terreno:</b>	S/i				
<b>Área coberta:</b>	45,53m <sup>2</sup>				
<b>Área descoberta:</b>	S/i				
<b>N.º de Pisos Total</b>	1				
Abaixo da cota de soleira	0				
Acima da cota de soleira	1				
<b>Utilização:</b>	Habitação				
<b>N.º de fogos:</b>	1				
<b>Revestimento exterior:</b>					
	Legenda: Fotografia do Imóvel				
<b>Tipo</b>	Reboco tradicional ou marmorite. Paredes de alvenaria, com placa				
<b>Cor</b>	Branco e amarelo				
<b>Cobertura</b>	Inclinada – revestida a telhas cerâmicas ou de betão				
<b>Vãos</b>	Madeira				
<b>Anexos:</b>	Não				
<b>Estacionamento:</b>	Não				
<b>Acessibilidades:</b>	Não				
<b>Logradouro:</b>	Não				
<b>Muros:</b>	Não				
<b>Estado de Conservação*:</b>	1-Péssimo	2-Mau	3- Médio	4-Bom	5-Excelente
		X			
<b>Processos:</b>	S/i				
<b>Intervenção:</b>	<b>Tipo de Intervenção:</b> Intervenção média <b>Estimativa Global:</b> €				

\* Não substitui a possível vistoria técnica a solicitar, aquando das ações de reabilitação, para efeitos de benefícios fiscais.





**FICHA DE CARATERIZAÇÃO ORU**

<b>Identificação do Imóvel</b>	Código de identificação na ORU	856			
<b>Matriz:</b>					
<b>Localização:</b>	Rua de Baixo, n.º 39				
		<p>Legenda: Planta de localização do imóvel na ORU-s/escala</p>			
<b>Proprietário (s):</b>	S/i				
<b>Data de Construção:</b>	1919				
<b>Área do terreno:</b>	S/i				
<b>Área coberta:</b>	58,86 m <sup>2</sup>				
<b>Área descoberta:</b>	S/i				
<b>N.º de Pisos Total</b>	1				
<b>Abaixo da cota de soleira</b>	0				
<b>Acima da cota de soleira</b>	1				
<b>Utilização:</b>	Habitação				
<b>N.º de fogos:</b>	1				
<b>Revestimento exterior:</b>		<p>Legenda: Fotografia do Imóvel</p>			
<b>Tipo</b>	Reboco tradicional ou marmorite. Paredes de alvenaria, com placa				
<b>Cor</b>	Branco e amarelo				
<b>Cobertura</b>	Inclinada – revestida a telhas cerâmicas ou de betão				
<b>Vãos</b>	Alumínio				
<b>Anexos:</b>	Não				
<b>Estacionamento:</b>	Não				
<b>Acessibilidades:</b>	Não				
<b>Logradouro:</b>	Não				
<b>Muros:</b>	Não				
<b>Estado de Conservação*:</b>	1-Péssimo	2-Mau	3- Médio	4-Bom	5-Excelente
		X			
<b>Processos:</b>	S/i				
<b>Intervenção:</b>	<b>Tipo de Intervenção:</b> Intervenção média <b>Estimativa Global:</b> €				

\* Não substitui a possível vistoria técnica a solicitar, aquando das ações de reabilitação, para efeitos de benefícios fiscais.







**FICHA DE CARATERIZAÇÃO ORU**

<b>Identificação do Imóvel</b>	Código de identificação na ORU	<b>857</b>			
<b>Matriz:</b>					
<b>Localização:</b>	Rua de Baixo, n.º 41				
<b>Proprietário (s):</b>	S/i				
<b>Data de Construção:</b>	S/i				
<b>Área do terreno:</b>	S/i				
<b>Área coberta:</b>	49,62m <sup>2</sup>				
<b>Área descoberta:</b>	S/i				
<b>N.º de Pisos Total</b>	2				
<b>Abaixo da cota de soleira</b>	0				
<b>Acima da cota de soleira</b>	2				
<b>Utilização:</b>	Habitação				
<b>N.º de fogos:</b>	1				
<b>Revestimento exterior:</b>		<b>Legenda: Fotografia do Imóvel</b>			
<b>Tipo</b>	Reboco tradicional ou marmorite				
<b>Cor</b>	Branco, azul e cinza				
<b>Cobertura</b>	Inclinada – revestida a telhas cerâmicas ou de betão				
<b>Vãos</b>	Madeira				
<b>Anexos:</b>	Não				
<b>Estacionamento:</b>	Não				
<b>Acessibilidades:</b>	Não				
<b>Logradouro:</b>	Não				
<b>Muros:</b>	Não				
<b>Estado de Conservação*:</b>	<b>1-Péssimo</b>	<b>2-Mau</b>	<b>3- Médio</b>	<b>4-Bom</b>	<b>5-Excelente</b>
			X		
<b>Processos:</b>	S/i				
<b>Intervenção:</b>	<b>Tipo de Intervenção:</b> Intervenção ligeira <b>Estimativa Global: €</b>				

\* Não substitui a possível vistoria técnica a solicitar, aquando das ações de reabilitação, para efeitos de benefícios fiscais.



**FICHA DE CARATERIZAÇÃO ORU**

<b>Identificação do Imóvel</b>	Código de identificação na ORU	<b>858</b>			
<b>Matriz:</b>					
<b>Localização:</b>	Rua de Baixo, n.º 43				
<b>Proprietário (s):</b>	Germana de Jesus Gamenho				
<b>Data de Construção:</b>	1919				
<b>Área do terreno:</b>	S/i				
<b>Área coberta:</b>	108,83m <sup>2</sup>				
<b>Área descoberta:</b>	S/i				
<b>N.º de Pisos Total</b>	2				
Abaixo da cota de soleira	0				
Acima da cota de soleira	2				
<b>Utilização:</b>	Habitação				
<b>N.º de fogos:</b>	1				
<b>Revestimento exterior:</b>		<b>Legenda: Fotografia do Imóvel</b>			
<b>Tipo</b>	Reboco tradicional ou marmorite. Paredes de alvenaria, com placa				
<b>Cor</b>	Branco e azul				
<b>Cobertura</b>	Inclinada – revestida a telhas cerâmicas ou de betão				
<b>Vãos</b>	Alumínio				
<b>Anexos:</b>	Não				
<b>Estacionamento:</b>	Não				
<b>Acessibilidades:</b>	Não				
<b>Logradouro:</b>	Não				
<b>Muros:</b>	Não				
<b>Estado de Conservação*:</b>	1-Péssimo	2-Mau	3- Médio	4-Bom	5-Excelente
				X	
<b>Processos:</b>	RO-293/1982				
<b>Intervenção:</b>	Sem necessidade de intervenção				

\* Não substitui a possível vistoria técnica a solicitar, aquando das ações de reabilitação, para efeitos de benefícios fiscais.



**FICHA DE CARATERIZAÇÃO ORU**

<b>Identificação do Imóvel</b>	Código de identificação na ORU	<b>859</b>			
<b>Matriz:</b>					
<b>Localização:</b>	Rua de Baixo, n.º 45				
<b>Proprietário (s):</b>	S/i				
<b>Data de Construção:</b>	1919				
<b>Área do terreno:</b>	S/i				
<b>Área coberta:</b>	161,06m <sup>2</sup>				
<b>Área descoberta:</b>	S/i				
<b>N.º de Pisos Total</b>	1				
<b>Abaixo da cota de soleira</b>	0				
<b>Acima da cota de soleira</b>	1				
<b>Utilização:</b>	Habitação				
<b>N.º de fogos:</b>	1				
<b>Revestimento exterior:</b>		<b>Legenda: Fotografia do Imóvel</b>			
<b>Tipo</b>	Reboco tradicional ou marmorite. Paredes de alvenaria, com placa				
<b>Cor</b>	Branco				
<b>Cobertura</b>	Inclinada – revestida a telhas cerâmicas ou de betão				
<b>Vãos</b>	Madeira/ Alumínio				
<b>Anexos:</b>	Não				
<b>Estacionamento:</b>	Não				
<b>Acessibilidades:</b>	Não				
<b>Logradouro:</b>	Não				
<b>Muros:</b>	Não				
<b>Estado de Conservação*:</b>	1-Péssimo	2-Mau	3- Médio	4-Bom	5-Excelente
			X		
<b>Processos:</b>	S/i				
<b>Intervenção:</b>	<b>Tipo de Intervenção:</b> Intervenção ligeira				
	<b>Estimativa Global:</b> €				

\* Não substitui a possível vistoria técnica a solicitar, aquando das ações de reabilitação, para efeitos de benefícios fiscais.



**FICHA DE CARATERIZAÇÃO ORU**

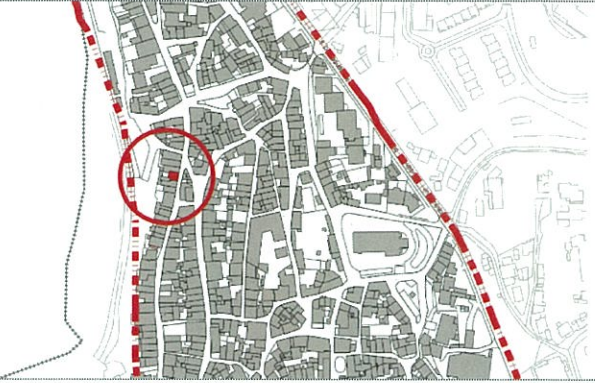

<b>Identificação do Imóvel</b>	Código de identificação na ORU	<b>860</b>			
<b>Matriz:</b>					
<b>Localização:</b>	Rua de Baixo, n.º 47				
					
	<b>Legenda:</b> Planta de localização do imóvel na ORU-s/escala				
<b>Proprietário (s):</b>	S/i				
<b>Data de Construção:</b>	1919 a 1945				
<b>Área do terreno:</b>	S/i				
<b>Área coberta:</b>	58,04m <sup>2</sup>				
<b>Área descoberta:</b>	S/i				
<b>N.º de Pisos Total</b>	2				
Abaixo da cota de soleira	0				
Acima da cota de soleira	2				
<b>Utilização:</b>	Habitação				
<b>N.º de fogos:</b>	1				
<b>Revestimento exterior:</b>					
	<b>Legenda:</b> Fotografia do Imóvel				
<b>Tipo</b>	Reboco tradicional ou marmorite. Paredes de alvenaria, com placa				
<b>Cor</b>	Branco e azul				
<b>Cobertura</b>	Inclinada – revestida a telhas cerâmicas ou de betão				
<b>Vãos</b>	Madeira				
<b>Anexos:</b>	Não				
<b>Estacionamento:</b>	Não				
<b>Acessibilidades:</b>	Não				
<b>Logradouro:</b>	Não				
<b>Muros:</b>	Não				
<b>Estado de Conservação*:</b>	1-Péssimo	2-Mau	3- Médio	4-Bom	5-Excelente
			X		
<b>Processos:</b>	S/i				
<b>Intervenção:</b>	<b>Tipo de Intervenção:</b> Intervenção ligeira <b>Estimativa Global:</b> €				

\* Não substituí a possível vistoria técnica a solicitar, aquando das ações de reabilitação, para efeitos de benefícios fiscais.





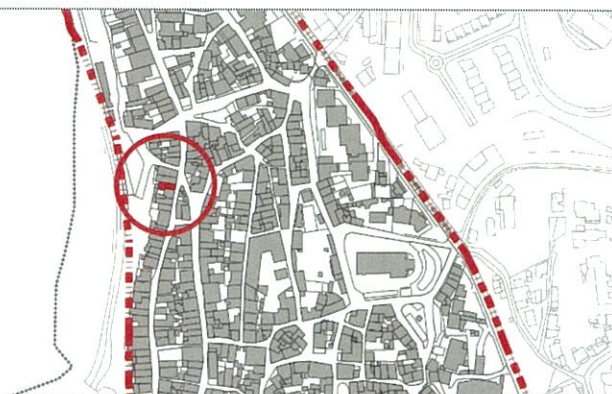
**FICHA DE CARATERIZAÇÃO ORU**

<b>Identificação do Imóvel</b>	Código de identificação na ORU	861			
<b>Matriz:</b>					
<b>Localização:</b>	Rua de Baixo, n.º 49				
					
	Legenda: Planta de localização do imóvel na ORU-s/escala				
<b>Proprietário (s):</b>	S/i				
<b>Data de Construção:</b>	1919				
<b>Área do terreno:</b>	S/i				
<b>Área coberta:</b>	52,39m <sup>2</sup>				
<b>Área descoberta:</b>	S/i				
<b>N.º de Pisos Total</b>	2				
Abaixo da cota de soleira	0				
Acima da cota de soleira	2				
<b>Utilização:</b>	Habitação				
<b>N.º de fogos:</b>	1				
<b>Revestimento exterior:</b>	Legenda: Fotografia do Imóvel				
<b>Tipo</b>	Reboco tradicional ou marmorite. Paredes de alvenaria, com placa				
<b>Cor</b>	Branco				
<b>Cobertura</b>	Inclinada – revestida a telhas cerâmicas ou de betão				
<b>Vãos</b>	Madeira/ alumínio				
<b>Anexos:</b>	Não				
<b>Estacionamento:</b>	Não				
<b>Acessibilidades:</b>	Não				
<b>Logradouro:</b>	Não				
<b>Muros:</b>	Não				
<b>Estado de Conservação*:</b>	1-Péssimo	2-Mau	3- Médio	4-Bom	5-Excelente
			X		
<b>Processos:</b>	S/i				
<b>Intervenção:</b>	<b>Tipo de Intervenção:</b> Intervenção ligeira <b>Estimativa Global:</b> €				

\* Não substitui a possível vistoria técnica a solicitar, aquando das ações de reabilitação, para efeitos de benefícios fiscais.



**FICHA DE CARATERIZAÇÃO ORU**

<b>Identificação do Imóvel</b>	Código de identificação na ORU	<b>862</b>			
<b>Matriz:</b>					
<b>Localização:</b>	Rua de Baixo, n.º 51				
					
	<b>Legenda:</b> Planta de localização do imóvel na ORU-s/escala				
<b>Proprietário (s):</b>	S/i				
<b>Data de Construção:</b>	1981 a 1990				
<b>Área do terreno:</b>	S/i				
<b>Área coberta:</b>	63,90m <sup>2</sup>				
<b>Área descoberta:</b>	S/i				
<b>N.º de Pisos Total</b>	1				
<b>Abaixo da cota de soleira</b>	0				
<b>Acima da cota de soleira</b>	1				
<b>Utilização:</b>	Habitação (Alojamento local)				
<b>N.º de fogos:</b>	1				
<b>Revestimento exterior:</b>					
<b>Tipo</b>	Reboco tradicional ou marmorite. Betão armado				
<b>Cor</b>	Branco e azul				
<b>Cobertura</b>	Inclinada – revestida a telhas cerâmicas ou de betão				
<b>Vãos</b>	Alumínio				
<b>Anexos:</b>	Não				
<b>Estacionamento:</b>	Não				
<b>Acessibilidades:</b>	Não				
<b>Logradouro:</b>	Não				
<b>Muros:</b>	Não				
<b>Estado de Conservação*:</b>	1-Péssimo	2-Mau	3- Médio	4-Bom	5-Excelente
			X		
<b>Processos:</b>	S/i				
<b>Intervenção:</b>	<b>Tipo de Intervenção:</b> Sem necessidade de intervenção <b>Estimativa Global: €</b>				

**Legenda:** Fotografia do Imóvel

\* Não substitui a possível vistoria técnica a solicitar, aquando das ações de reabilitação, para efeitos de benefícios fiscais.



### FICHA DE CARATERIZAÇÃO ORU

<b>Identificação do Imóvel</b>	Código de identificação na ORU	<b>863</b>			
<b>Matriz:</b>					
<b>Localização:</b>	Rua de Baixo, n.º 53				
					
	Legenda: Planta de localização do imóvel na ORU-s/escala				
<b>Proprietário (s):</b>	José Manuel Caré Baptista Viegas				
<b>Data de Construção:</b>	S/i				
<b>Área do terreno:</b>	S/i				
<b>Área coberta:</b>	85,21m <sup>2</sup>				
<b>Área descoberta:</b>	S/i				
<b>N.º de Pisos Total</b>	2				
Abaixo da cota de soleira	0				
Acima da cota de soleira	2				
<b>Utilização:</b>	Habitação				
<b>N.º de fogos:</b>	1				
<b>Revestimento exterior:</b>					
<b>Tipo</b>	Reboco tradicional ou marmorite				
<b>Cor</b>	Branco e cinza				
<b>Cobertura</b>	Inclinada – revestida a telhas cerâmicas ou de betão				
<b>Vãos</b>	Madeira/ alumínio				
<b>Anexos:</b>	Não				
<b>Estacionamento:</b>	Não				
<b>Acessibilidades:</b>	Não				
<b>Logradouro:</b>	Não				
<b>Muros:</b>	Não				
					
	Legenda: Fotografia do Imóvel				
<b>Estado de Conservação*:</b>	<b>1-Péssimo</b>	<b>2-Mau</b>	<b>3- Médio</b>	<b>4-Bom</b>	<b>5-Excelente</b>
				X	
<b>Processos:</b>	OP-215/2013: lic. obras n.º 59/2014 e lic. utilização n.º 95/2015				
<b>Intervenção:</b>	Sem necessidade de intervenção				

\* Não substitui a possível vistoria técnica a solicitar, aquando das ações de reabilitação, para efeitos de benefícios fiscais.





**FICHA DE CARATERIZAÇÃO ORU**

<b>Identificação do Imóvel</b>	Código de identificação na ORU	<b>864</b>			
<b>Matriz:</b>					
<b>Localização:</b>	Rua de Baixo, n.º 55				
		<b>Legenda:</b> Planta de localização do imóvel na ORU-s/escala			
<b>Proprietário (s):</b>	José Manuel Caré Baptista Viegas/ Hélder Ferreira Baptista Viegas				
<b>Data de Construção:</b>	1919				
<b>Área do terreno:</b>	S/i				
<b>Área coberta:</b>	99,22m <sup>2</sup>				
<b>Área descoberta:</b>	S/i				
<b>N.º de Pisos Total</b>	2				
Abaixo da cota de soleira	0				
Acima da cota de soleira	2				
<b>Utilização:</b>	Habitação				
<b>N.º de fogos:</b>	1				
<b>Revestimento exterior:</b>					
<b>Tipo</b>	Reboco tradicional ou marmorite Paredes de alvenaria, com placa				
<b>Cor</b>	Branco e azul				
<b>Cobertura</b>	Inclinada – revestida a telhas cerâmicas ou de betão				
<b>Vãos</b>	Alumínio				
<b>Anexos:</b>	Não				
<b>Estacionamento:</b>	Não				
<b>Acessibilidades:</b>	Não				
<b>Logradouro:</b>	Não				
<b>Muros:</b>	Não				
<b>Estado de Conservação*:</b>	1-Péssimo	2-Mau	3- Médio	4-Bom	5-Excelente
			X		
<b>Processos:</b>	OP-590/1982: lic. obras n.º 2404/1985 e lic. utilização n.º 199/1986 OP-215/2013				
<b>Intervenção:</b>	<b>Tipo de Intervenção:</b> Intervenção ligeira <b>Estimativa Global:</b> €				

**Legenda:** Fotografia do Imóvel

\* Não substitui a possível vistoria técnica a solicitar, aquando das ações de reabilitação, para efeitos de benefícios fiscais.



**FICHA DE CARATERIZAÇÃO ORU**

<b>Identificação do Imóvel</b>	Código de identificação na ORU	<b>865</b>			
<b>Matriz:</b>					
<b>Localização:</b>	Rua Florêncio Granate				
		Legenda: Planta de localização do imóvel na ORU-s/escala			
<b>Proprietário (s):</b>	S/i				
<b>Data de Construção:</b>	1919 a 1945				
<b>Área do terreno:</b>	S/i				
<b>Área coberta:</b>	65,91m <sup>2</sup>				
<b>Área descoberta:</b>	S/i				
<b>N.º de Pisos Total</b>	2				
Abaixo da cota de soleira	0				
Acima da cota de soleira	2				
<b>Utilização:</b>	Habitação				
<b>N.º de fogos:</b>	1				
<b>Revestimento exterior:</b>					
<b>Tipo</b>	Reboco tradicional ou marmorite Paredes de alvenaria, com placa				
<b>Cor</b>	Branco e azul				
<b>Cobertura</b>	Inclinada – revestida a telhas cerâmicas ou de betão				
<b>Vãos</b>	Alumínio				
<b>Anexos:</b>	Não				
<b>Estacionamento:</b>	Não				
<b>Acessibilidades:</b>	Não				
<b>Logradouro:</b>	Não				
<b>Muros:</b>	Não				
		Legenda: Fotografia do Imóvel			
<b>Estado de Conservação*:</b>	<b>1-Péssimo</b>	<b>2-Mau</b>	<b>3- Médio</b>	<b>4-Bom</b>	<b>5-Excelente</b>
<b>Processos:</b>	S/i			X	
<b>Intervenção:</b>	Sem necessidade de intervenção				

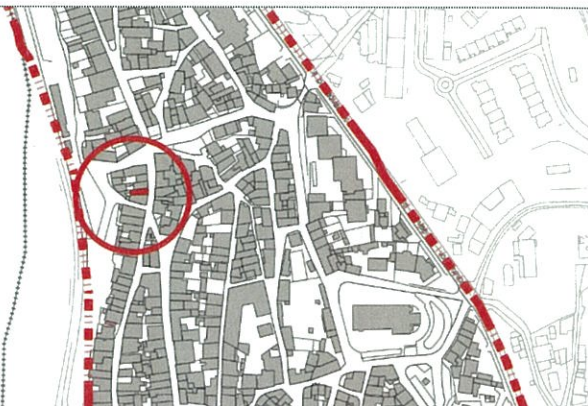


\* Não substitui a possível vistoria técnica a solicitar, aquando das ações de reabilitação, para efeitos de benefícios fiscais.





**FICHA DE CARATERIZAÇÃO ORU**

<b>Identificação do Imóvel</b>	Código de identificação na ORU	866			
<b>Matriz:</b>					
<b>Localização:</b>	Rua Florêncio Granate				
		Legenda: Planta de localização do imóvel na ORU-s/escala			
<b>Proprietário (s):</b>	S/i				
<b>Data de Construção:</b>	1919				
<b>Área do terreno:</b>	S/i				
<b>Área coberta:</b>	43,10m <sup>2</sup>				
<b>Área descoberta:</b>	S/i				
<b>N.º de Pisos Total</b>	2				
Abaixo da cota de soleira	0				
Acima da cota de soleira	2				
<b>Utilização:</b>	Habitação				
<b>N.º de fogos:</b>	1				
<b>Revestimento exterior:</b>					
<b>Tipo</b>	Reboco tradicional ou marmorite Paredes de alvenaria, com placa				
<b>Cor</b>	Branco e azul				
<b>Cobertura</b>	Inclinada – revestida a telhas cerâmicas ou de betão				
<b>Vãos</b>	Alumínio				
<b>Anexos:</b>	Não				
<b>Estacionamento:</b>	Não				
<b>Acessibilidades:</b>	Não				
<b>Logradouro:</b>	Não				
<b>Muros:</b>	Não				
		Legenda: Fotografia do Imóvel			
<b>Estado de Conservação*:</b>	1-Péssimo	2-Mau	3- Médio	4-Bom	5-Excelente
					X
<b>Processos:</b>	ER-2015-8036 e VO-24/2012				
<b>Intervenção:</b>	Sem necessidade de intervenção				

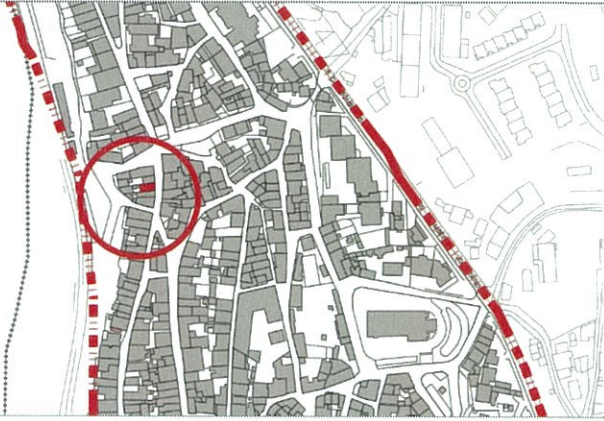





\* Não substitui a possível vistoria técnica a solicitar, aquando das ações de reabilitação, para efeitos de benefícios fiscais.



**FICHA DE CARATERIZAÇÃO ORU**


<b>Identificação do Imóvel</b>	Código de identificação na ORU	<b>867</b>			
<b>Matriz:</b>					
<b>Localização:</b>	Rua Florêncio Granate, n.º 5				
					
	<b>Legenda:</b> Planta de localização do imóvel na ORU-s/escala				
<b>Proprietário (s):</b>	S/i				
<b>Data de Construção:</b>	1919 a 1945				
<b>Área do terreno:</b>	S/i				
<b>Área coberta:</b>	46,36m <sup>2</sup>				
<b>Área descoberta:</b>	S/i				
<b>N.º de Pisos Total</b>	2				
Abaixo da cota de soleira	0				
Acima da cota de soleira	2				
<b>Utilização:</b>	Habitação				
<b>N.º de fogos:</b>					
<b>Revestimento exterior:</b>					
<b>Tipo</b>	Reboco tradicional ou marmorite				
<b>Cor</b>	Paredes de alvenaria, com placa Branco e amarelo				
<b>Cobertura</b>	Inclinada – revestida a telhas cerâmicas ou de betão				
<b>Vãos</b>	Madeira				
<b>Anexos:</b>	Não				
<b>Estacionamento:</b>	Não				
<b>Acessibilidades:</b>	Não				
<b>Logradouro:</b>	Não				
<b>Muros:</b>	Não				
					
	<b>Legenda:</b> Fotografia do Imóvel				
<b>Estado de Conservação*:</b>	<b>1-Péssimo</b>	<b>2-Mau</b>	<b>3- Médio</b>	<b>4-Bom</b>	<b>5-Excelente</b>
<b>Processos:</b>	X				
<b>Intervenção:</b>	<b>Tipo de Intervenção:</b> Intervenção ligeira <b>Estimativa Global: €</b>				

\* Não substitui a possível vistoria técnica a solicitar, aquando das ações de reabilitação, para efeitos de benefícios fiscais.





**FICHA DE CARATERIZAÇÃO ORU**

<b>Identificação do Imóvel</b>	Código de identificação na ORU	<b>868</b>			
<b>Matriz:</b>					
<b>Localização:</b>	Rua Florêncio Granate, n.º 7				
					
	Legenda: Planta de localização do imóvel na ORU-s/escala				
<b>Proprietário (s):</b>	S/i				
<b>Data de Construção:</b>	1919 a 1945				
<b>Área do terreno:</b>	S/i				
<b>Área coberta:</b>	35,95m <sup>2</sup>				
<b>Área descoberta:</b>	S/i				
<b>N.º de Pisos Total</b>	2				
Abaixo da cota de soleira	0				
Acima da cota de soleira	2				
<b>Utilização:</b>	Habitação				
<b>N.º de fogos:</b>	1				
<b>Revestimento exterior:</b>					
<b>Tipo</b>	Reboco tradicional ou marmorite Betão armado				
<b>Cor</b>	Branco e amarelo				
<b>Cobertura</b>	Inclinada – revestida a telhas cerâmicas ou de betão				
<b>Vãos</b>	Alumínio				
<b>Anexos:</b>	Não				
<b>Estacionamento:</b>	Não				
<b>Acessibilidades:</b>	Não				
<b>Logradouro:</b>	Não				
<b>Muros:</b>	Não				
					
	Legenda: Fotografia do Imóvel				
<b>Estado de Conservação*:</b>	1-Péssimo	2-Mau	3- Médio	4-Bom	5-Excelente
<b>Processos:</b>	S/i				
<b>Intervenção:</b>	Tipo de Intervenção: Intervenção ligeira Estimativa Global: €				

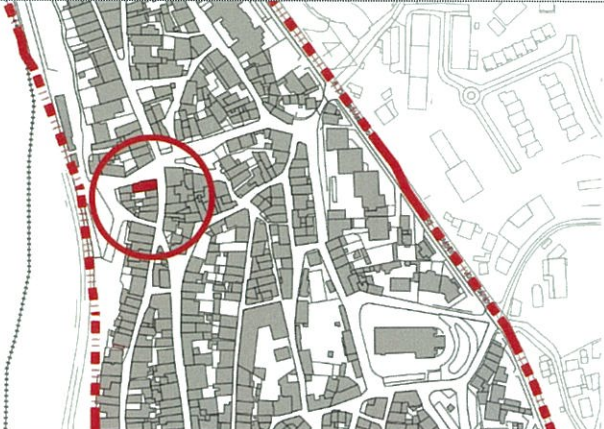
Anexo V – FICHA DE EDIFICADO – dezembro 2017

\* Não substitui a possível vistoria técnica a solicitar, aquando das ações de reabilitação, para efeitos de benefícios fiscais.





**FICHA DE CARATERIZAÇÃO ORU**

<b>Identificação do Imóvel</b>	Código de identificação na ORU	<b>869</b>			
<b>Matriz:</b>					
<b>Localização:</b>	Rua Florêncio Granate, n.º 9/ Largo da Fontainha, n.º 15				
					
	Legenda: Planta de localização do imóvel na ORU-s/escala				
<b>Proprietário (s):</b>	S/i				
<b>Data de Construção:</b>	1919				
<b>Área do terreno:</b>	S/i				
<b>Área coberta:</b>	92,94m <sup>2</sup>				
<b>Área descoberta:</b>	S/i				
<b>N.º de Pisos Total</b>	3				
Abaixo da cota de soleira	0				
Acima da cota de soleira	3				
<b>Utilização:</b>	Devoluto				
<b>N.º de fogos:</b>	0				
<b>Revestimento exterior:</b>					
<b>Tipo</b>	Reboco tradicional ou marmorite. Paredes de alvenaria, com placa				
<b>Cor</b>	S/i				
<b>Cobertura</b>	Inclinada – revestida a telhas cerâmicas ou de betão				
<b>Vãos</b>	Madeira				
<b>Anexos:</b>	Não				
<b>Estacionamento:</b>	Não				
<b>Acessibilidades:</b>	Não				
<b>Logradouro:</b>	Não				
<b>Muros:</b>	Não				
<b>Estado de Conservação*:</b>	1-Péssimo	2-Mau	3- Médio	4-Bom	5-Excelente
	X				
<b>Processos:</b>	S/i				
<b>Intervenção:</b>	<b>Tipo de Intervenção:</b> Grande intervenção <b>Estimativa Global: €</b>				



Legenda: Fotografia do Imóvel

\* Não substitui a possível vistoria técnica a solicitar, aquando das ações de reabilitação, para efeitos de benefícios fiscais.



**FICHA DE CARATERIZAÇÃO ORU**

<b>Identificação do Imóvel</b>	Código de identificação na ORU	<b>870</b>			
<b>Matriz:</b>					
<b>Localização:</b>	Largo da Fontainha, n.º 8				
					
	<b>Legenda:</b> Planta de localização do imóvel na ORU-s/escala				
<b>Proprietário (s):</b>	S/i				
<b>Data de Construção:</b>	1946 a 1960				
<b>Área do terreno:</b>	S/i				
<b>Área coberta:</b>	70,52m <sup>2</sup>				
<b>Área descoberta:</b>	S/i				
<b>N.º de Pisos Total</b>	1				
Abaixo da cota de soleira	0				
Acima da cota de soleira	1				
<b>Utilização:</b>	Habitação				
<b>N.º de fogos:</b>	1				
<b>Revestimento exterior:</b>	<b>Legenda:</b> Fotografia do Imóvel				
<b>Tipo</b>	Reboco tradicional ou marmorite. Betão armado				
<b>Cor</b>	Branco e azul				
<b>Cobertura</b>	Inclinada – revestida a telhas cerâmicas ou de betão				
<b>Vãos</b>	Madeira				
<b>Anexos:</b>	Não				
<b>Estacionamento:</b>	Não				
<b>Acessibilidades:</b>	Não				
<b>Logradouro:</b>	Não				
<b>Muros:</b>	Não				
<b>Estado de Conservação*:</b>	1-Péssimo	2-Mau	3- Médio	4-Bom	5-Excelente
			X		
<b>Processos:</b>	S/i				
<b>Intervenção:</b>	<b>Tipo de Intervenção:</b> Intervenção ligeira <b>Estimativa Global: €</b>				

\* Não substitui a possível vistoria técnica a solicitar, aquando das ações de reabilitação, para efeitos de benefícios fiscais.





**FICHA DE CARATERIZAÇÃO ORU**



<b>Identificação do Imóvel</b>	Código de identificação na ORU	<b>871</b>			
<b>Matriz:</b>					
<b>Localização:</b>	Travessa do Algodio, n.º 4				
					
	Legenda: Planta de localização do imóvel na ORU-s/escala				
<b>Proprietário (s):</b>	S/i				
<b>Data de Construção:</b>	1919 a 1945				
<b>Área do terreno:</b>	S/i				
<b>Área coberta:</b>	36,18m <sup>2</sup>				
<b>Área descoberta:</b>	S/i				
<b>N.º de Pisos Total</b>	2				
Abaixo da cota de soleira	0				
Acima da cota de soleira	2				
<b>Utilização:</b>	Devoluto				
<b>N.º de fogos:</b>	0				
<b>Revestimento exterior:</b>					
<b>Tipo</b>	Reboco tradicional ou marmorite Paredes de alvenaria, com placa				
<b>Cor</b>	Castanho				
<b>Cobertura</b>	Inclinada – revestida a telhas cerâmicas ou de betão				
<b>Vãos</b>	Madeira				
<b>Anexos:</b>	Não				
<b>Estacionamento:</b>	Não				
<b>Acessibilidades:</b>	Não				
<b>Logradouro:</b>	Não				
<b>Muros:</b>	Não				
	Legenda: Fotografia do Imóvel				
<b>Estado de Conservação*:</b>	<b>1-Péssimo</b>	<b>2-Mau</b>	<b>3- Médio</b>	<b>4-Bom</b>	<b>5-Excelente</b>
	X				
<b>Processos:</b>	S/i				
<b>Intervenção:</b>	<b>Tipo de Intervenção:</b> Grande intervenção <b>Estimativa Global: €</b>				



\* Não substitui a possível vistoria técnica a solicitar, aquando das ações de reabilitação, para efeitos de benefícios fiscais.



**FICHA DE CARATERIZAÇÃO ORU**


<b>Identificação do Imóvel</b>	Código de identificação na ORU	<b>872</b>			
<b>Matriz:</b>					
<b>Localização:</b>	Travessa do Algodio				
					
	Legenda: Planta de localização do imóvel na ORU-s/escala				
<b>Proprietário (s):</b>	Paula Cristina Rodrigues Duarte Guilherme				
<b>Data de Construção:</b>	1946 a 1960				
<b>Área do terreno:</b>	S/i				
<b>Área coberta:</b>	26,07 m <sup>2</sup>				
<b>Área descoberta:</b>	S/i				
<b>N.º de Pisos Total</b>	1				
<b>Abaixo da cota de soleira</b>	0				
<b>Acima da cota de soleira</b>	1				
<b>Utilização:</b>	Habitação				
<b>N.º de fogos:</b>	1				
<b>Revestimento exterior:</b>					
	Legenda: Fotografia do Imóvel				
<b>Tipo</b>	Reboco tradicional ou marmorite. Betão armado				
<b>Cor</b>	Branco				
<b>Cobertura</b>	Inclinada – revestida a telhas cerâmicas ou de betão				
<b>Vãos</b>	Alumínio				
<b>Anexos:</b>	Não				
<b>Estacionamento:</b>	Não				
<b>Acessibilidades:</b>	Não				
<b>Logradouro:</b>	Não				
<b>Muros:</b>	Não				
<b>Estado de Conservação*:</b>	<b>1-Péssimo</b>	<b>2-Mau</b>	<b>3- Médio</b>	<b>4-Bom</b>	<b>5-Excelente</b>
					X
<b>Processos:</b>	VO-24/2012				
<b>Intervenção:</b>	Sem necessidade de intervenção				

\* Não substitui a possível vistoria técnica a solicitar, aquando das ações de reabilitação, para efeitos de benefícios fiscais.





**FICHA DE CARATERIZAÇÃO ORU**

<b>Identificação do Imóvel</b>	Código de identificação na ORU	<b>873</b>			
<b>Matriz:</b>					
<b>Localização:</b>	Rua do Norte, n.º 47, 47A				
		<b>Legenda:</b> Planta de localização do imóvel na ORU-s/escala			
<b>Proprietário (s):</b>	Angelino Bernardino				
<b>Data de Construção:</b>	1961 a 1970				
<b>Área do terreno:</b>	S/i				
<b>Área coberta:</b>	72,51m <sup>2</sup>				
<b>Área descoberta:</b>	S/i				
<b>N.º de Pisos Total</b>	2				
<b>Abaixo da cota de soleira</b>	0				
<b>Acima da cota de soleira</b>	2				
<b>Utilização:</b>	Habitação				
<b>N.º de fogos:</b>	1				
<b>Revestimento exterior:</b>					
<b>Tipo</b>	Reboco tradicional ou marmorite. Betão armado				
<b>Cor</b>	Branco e azul				
<b>Cobertura</b>	Inclinada – revestida a telhas cerâmicas ou de betão				
<b>Vãos</b>	Alumínio e madeira				
<b>Anexos:</b>	Sim				
<b>Estacionamento:</b>	Não				
<b>Acessibilidades:</b>	Não				
<b>Logradouro:</b>	Sim				
<b>Muros:</b>	Sim				
<b>Estado de Conservação*:</b>	<b>1-Péssimo</b>	<b>2-Mau</b>	<b>3- Médio</b>	<b>4-Bom</b>	<b>5-Excelente</b>
			X		
<b>Processos:</b>	Capa branca n.º 19/1960				
<b>Intervenção:</b>	<b>Tipo de Intervenção:</b> Intervenção ligeira <b>Estimativa Global:</b> €				

\* Não substitui a possível vistoria técnica a solicitar, aquando das ações de reabilitação, para efeitos de benefícios fiscais.





**FICHA DE CARATERIZAÇÃO ORU**

<b>Identificação do Imóvel</b>	Código de identificação na ORU	<b>874</b>			
<b>Matriz:</b>					
<b>Localização:</b>	Rua de Baixo, n.º 46				
					
	Legenda: Planta de localização do imóvel na ORU-s/escala				
<b>Proprietário (s):</b>	Francisco Firmino/ Angelino Bernardino				
<b>Data de Construção:</b>	1919 a 1945				
<b>Área do terreno:</b>	S/i				
<b>Área coberta:</b>	44,80m <sup>2</sup>				
<b>Área descoberta:</b>	S/i				
<b>N.º de Pisos Total</b>	2				
<b>Abaixo da cota de soleira</b>	0				
<b>Acima da cota de soleira</b>	2				
<b>Utilização:</b>	Habitação				
<b>N.º de fogos:</b>	1				
<b>Revestimento exterior:</b>					
	Legenda: Fotografia do Imóvel				
<b>Tipo</b>	Reboco tradicional ou marmorite. Paredes de alvenaria, com placa				
<b>Cor</b>	Branco e azul				
<b>Cobertura</b>	Inclinada – revestida a telhas cerâmicas ou de betão				
<b>Vãos</b>	Alumínio				
<b>Anexos:</b>	Não				
<b>Estacionamento:</b>	Não				
<b>Acessibilidades:</b>	Não				
<b>Logradouro:</b>	Não				
<b>Muros:</b>	Não				
<b>Estado de Conservação*:</b>	<b>1-Péssimo</b>	<b>2-Mau</b>	<b>3- Médio</b>	<b>4-Bom</b>	<b>5-Excelente</b>
					X
<b>Processos:</b>	OP-174/1987: lic obras n.º 381/1988 e lic. utilização n.º 499/1988 Capa branca n.º 19/1960				
<b>Intervenção:</b>	Sem necessidade de intervenção				

\* Não substitui a possível vistoria técnica a solicitar, aquando das ações de reabilitação, para efeitos de benefícios fiscais.





**FICHA DE CARATERIZAÇÃO ORU**



<b>Identificação do Imóvel</b>	Código de identificação na ORU	<b>875</b>			
<b>Matriz:</b>					
<b>Localização:</b>	Rua do Norte, n.º 45				
		<b>Legenda: Planta de localização do imóvel na ORU-s/escala</b>			
<b>Proprietário (s):</b>	Henrique Pereira Canudo				
<b>Data de Construção:</b>	1919 a 1945				
<b>Área do terreno:</b>	S/i				
<b>Área coberta:</b>	176,39m <sup>2</sup>				
<b>Área descoberta:</b>	S/i				
<b>N.º de Pisos Total</b>	4				
Abaixo da cota de soleira	1				
Acima da cota de soleira	3				
<b>Utilização:</b>	Habitação				
<b>N.º de fogos:</b>	3				
<b>Revestimento exterior:</b>		<b>Legenda: Fotografia do Imóvel</b>			
<b>Tipo</b>	Reboco tradicional ou marmorite. Betão armado				
<b>Cor</b>	Branco				
<b>Cobertura</b>	Inclinada – revestida a telhas cerâmicas ou de betão				
<b>Vãos</b>	Alumínio e madeira				
<b>Anexos:</b>	Não				
<b>Estacionamento:</b>	Não				
<b>Acessibilidades:</b>	Não				
<b>Logradouro:</b>	Não				
<b>Muros:</b>	Não				
<b>Estado de Conservação*:</b>	1-Péssimo	2-Mau	3- Médio	4-Bom	5-Excelente
			X		
<b>Processos:</b>	OP-4227/1968: lic. obras n.º 913/1969 e lic. utilização n.º 257/1970				
<b>Intervenção:</b>	<b>Tipo de Intervenção:</b> Intervenção ligeira <b>Estimativa Global:</b> €				

\* Não substitui a possível vistoria técnica a solicitar, aquando das ações de reabilitação, para efeitos de benefícios fiscais.





**FICHA DE CARATERIZAÇÃO ORU**

<b>Identificação do Imóvel</b>	Código de identificação na ORU	<b>876</b>			
<b>Matriz:</b>					
<b>Localização:</b>	Rua de Baixo, n.º 42				
	 <p>Legenda: Planta de localização do imóvel na ORU-s/escala</p>				
<b>Proprietário (s):</b>	S/i				
<b>Data de Construção:</b>	1919 a 1945				
<b>Área do terreno:</b>	S/i				
<b>Área coberta:</b>	58,80m <sup>2</sup>				
<b>Área descoberta:</b>	S/i				
<b>N.º de Pisos Total</b>	1				
Abaixo da cota de soleira	0				
Acima da cota de soleira	1				
<b>Utilização:</b>	Habitação				
<b>N.º de fogos:</b>	1				
<b>Revestimento exterior:</b>	 <p>Legenda: Fotografia do Imóvel</p>				
<b>Tipo</b>	Reboco tradicional ou marmorite. Betão armado				
<b>Cor</b>	Branco e azul				
<b>Cobertura</b>	Inclinada – revestida a telhas cerâmicas ou de betão				
<b>Vãos</b>	Alumínio e madeira				
<b>Anexos:</b>	Não				
<b>Estacionamento:</b>	Não				
<b>Acessibilidades:</b>	Não				
<b>Logradouro:</b>	Não				
<b>Muros:</b>	Não				
<b>Estado de Conservação*:</b>	<b>1-Péssimo</b>	<b>2-Mau</b>	<b>3- Médio</b>	<b>4-Bom</b>	<b>5-Excelente</b>
				X	
<b>Processos:</b>	S/i				
<b>Intervenção:</b>	Sem necessidade de intervenção ligeira				

\* Não substitui a possível vistoria técnica a solicitar, aquando das ações de reabilitação, para efeitos de benefícios fiscais.





**FICHA DE CARATERIZAÇÃO ORU**

<b>Identificação do Imóvel</b>	Código de identificação na ORU	<b>877</b>			
<b>Matriz:</b>					
<b>Localização:</b>	Rua de Baixo, n.º 40				
		Legenda: Planta de localização do imóvel na ORU-s/escala			
<b>Proprietário (s):</b>	Manuel Duarte Jorge				
<b>Data de Construção:</b>	1919 a 1945				
<b>Área do terreno:</b>	S/i				
<b>Área coberta:</b>	17,43m <sup>2</sup>				
<b>Área descoberta:</b>	S/i				
<b>N.º de Pisos Total</b>	2				
Abaixo da cota de soleira	0				
Acima da cota de soleira	2				
<b>Utilização:</b>	Habitação				
<b>N.º de fogos:</b>	1				
<b>Revestimento exterior:</b>					
<b>Tipo</b>	Reboco tradicional ou marmorite. Paredes de alvenaria, com placa				
<b>Cor</b>	Branco e azul				
<b>Cobertura</b>	Inclinada – revestida a telhas cerâmicas ou de betão				
<b>Vãos</b>	Madeira				
<b>Anexos:</b>	Não				
<b>Estacionamento:</b>	Não				
<b>Acessibilidades:</b>	Não	Legenda: Fotografia do Imóvel			
<b>Logradouro:</b>	Não				
<b>Muros:</b>	Não				
<b>Estado de Conservação*:</b>	<b>1-Péssimo</b>	<b>2-Mau</b>	<b>3- Médio</b>	<b>4-Bom</b>	<b>5-Excelente</b>
			X		
<b>Processos:</b>	OP-1880/1986: lic. obras n.º 1543/1986 e lic. utilização n.º 55/1987; RO-372/1985: lic. obras n.º 1985/1985; RO-51/1985: lic. obras n.º 358/1985				
<b>Intervenção:</b>	<b>Tipo de Intervenção:</b> Intervenção ligeira <b>Estimativa Global: €</b>				

\* Não substituí a possível vistoria técnica a solicitar, aquando das ações de reabilitação, para efeitos de benefícios fiscais.





**FICHA DE CARATERIZAÇÃO ORU**

<b>Identificação do Imóvel</b>	Código de identificação na ORU	<b>878</b>			
<b>Matriz:</b>					
<b>Localização:</b>	Rua de Baixo, n.º 38				
					
	Legenda: Planta de localização do imóvel na ORU-s/escala				
<b>Proprietário (s):</b>	S/i				
<b>Data de Construção:</b>	1919 a 1945				
<b>Área do terreno:</b>	S/i				
<b>Área coberta:</b>	54,61m <sup>2</sup>				
<b>Área descoberta:</b>	S/i				
<b>N.º de Pisos Total</b>	2				
Abaixo da cota de soleira	0				
Acima da cota de soleira	2				
<b>Utilização:</b>	Habitação				
<b>N.º de fogos:</b>	1				
<b>Revestimento exterior:</b>					
<b>Tipo</b>	Reboco tradicional ou marmorite. Paredes de alvenaria, com placa				
<b>Cor</b>	Branco e azul				
<b>Cobertura</b>	Inclinada – revestida a telhas cerâmicas ou de betão				
<b>Vãos</b>	Alumínio				
<b>Anexos:</b>	Não				
<b>Estacionamento:</b>	Não				
<b>Acessibilidades:</b>	Não				
<b>Logradouro:</b>	Não				
<b>Muros:</b>	Não				
					
	Legenda: Fotografia do Imóvel				
<b>Estado de Conservação*:</b>	<b>1-Péssimo</b>	<b>2-Mau</b>	<b>3- Médio</b>	<b>4-Bom</b>	<b>5-Excelente</b>
<b>Processos:</b>	X				
<b>Intervenção:</b>	Sem necessidade de intervenção				

\* Não substitui a possível vistoria técnica a solicitar, aquando das ações de reabilitação, para efeitos de benefícios fiscais.





**FICHA DE CARATERIZAÇÃO ORU**



<b>Identificação do Imóvel</b>	Código de identificação na ORU	<b>879</b>			
<b>Matriz:</b>					
<b>Localização:</b>	Rua de Baixo, n.º 36				
		Legenda: Planta de localização do imóvel na ORU-s/escala			
<b>Proprietário (s):</b>	S/i				
<b>Data de Construção:</b>	1919 a 1945				
<b>Área do terreno:</b>	S/i				
<b>Área coberta:</b>	63,89m <sup>2</sup>				
<b>Área descoberta:</b>	S/i				
<b>N.º de Pisos Total</b>	2				
<b>Abaixo da cota de soleira</b>	0				
<b>Acima da cota de soleira</b>	2				
<b>Utilização:</b>	Habitação				
<b>N.º de fogos:</b>	1				
<b>Revestimento exterior:</b>					
<b>Tipo</b>	Reboco tradicional ou marmorite Paredes de alvenaria, com placa				
<b>Cor</b>	Bege				
<b>Cobertura</b>	Inclinada – revestida a telhas cerâmicas ou de betão				
<b>Vãos</b>	Madeira				
<b>Anexos:</b>	Não				
<b>Estacionamento:</b>	Não				
<b>Acessibilidades:</b>	Não				
<b>Logradouro:</b>	Não				
<b>Muros:</b>	Não				
		Legenda: Fotografia do Imóvel			
<b>Estado de Conservação*:</b>	<b>1-Péssimo</b>	<b>2-Mau</b>	<b>3- Médio</b>	<b>4-Bom</b>	<b>5-Excelente</b>
<b>Processos:</b>	S/i		X		
<b>Intervenção:</b>	<b>Tipo de Intervenção:</b> Intervenção ligeira				
	<b>Estimativa Global: €</b>				

\* Não substitui a possível vistoria técnica a solicitar, aquando das ações de reabilitação, para efeitos de benefícios fiscais.





**FICHA DE CARATERIZAÇÃO ORU**

<b>Identificação do Imóvel</b>	Código de identificação na ORU	880			
<b>Matriz:</b>					
<b>Localização:</b>	Rua de Baixo, n.º 32, 34, 34A				
					
	Legenda: Planta de localização do imóvel na ORU-s/escala				
<b>Proprietário (s):</b>	S/i				
<b>Data de Construção:</b>	1919				
<b>Área do terreno:</b>	S/i				
<b>Área coberta:</b>	115,14m <sup>2</sup>				
<b>Área descoberta:</b>	S/i				
<b>N.º de Pisos Total</b>	2				
Abaixo da cota de soleira	0				
Acima da cota de soleira	2				
<b>Utilização:</b>	Habitação				
<b>N.º de fogos:</b>	2				
<b>Revestimento exterior:</b>					
<b>Tipo</b>	Reboco tradicional ou marmorite Paredes de alvenaria, com placa				
<b>Cor</b>	Branco e azul				
<b>Cobertura</b>	Inclinada – revestida a telhas cerâmicas ou de betão				
<b>Vãos</b>	Alumínio				
<b>Anexos:</b>	Não				
<b>Estacionamento:</b>	Não				
<b>Acessibilidades:</b>	Não				
<b>Logradouro:</b>	Não				
<b>Muros:</b>	Não				
					
	Legenda: Fotografia do Imóvel				
<b>Estado de Conservação*:</b>	1-Péssimo	2-Mau	3- Médio	4-Bom	5-Excelente
			X		
<b>Processos:</b>	S/i				
<b>Intervenção:</b>	Tipo de Intervenção: Intervenção ligeira Estimativa Global: €				



\* Não substitui a possível vistoria técnica a solicitar, aquando das ações de reabilitação, para efeitos de benefícios fiscais.



**FICHA DE CARATERIZAÇÃO ORU**

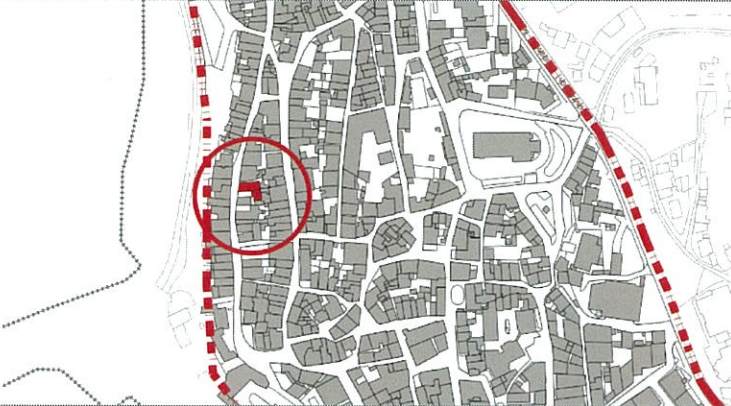
<b>Identificação do Imóvel</b>	Código de identificação na ORU	<b>881</b>			
<b>Matriz:</b>					
<b>Localização:</b>	Rua de Baixo, n.º 30/ 28				
	 <p style="text-align: center;">Legenda: Planta de localização do imóvel na ORU-s/escala</p>				
<b>Proprietário (s):</b>	S/i				
<b>Data de Construção:</b>	1919 a 1945				
<b>Área do terreno:</b>	S/i				
<b>Área coberta:</b>	114,13m <sup>2</sup>				
<b>Área descoberta:</b>	S/i				
<b>N.º de Pisos Total</b>	2				
<b>Abaixo da cota de soleira</b>	0				
<b>Acima da cota de soleira</b>	2				
<b>Utilização:</b>	Devoluto				
<b>N.º de fogos:</b>	0				
<b>Revestimento exterior:</b>	 <p style="text-align: right;">Legenda: Fotografia do Imóvel</p>				
<b>Tipo</b>	Reboco tradicional ou marmorite. Paredes de alvenaria, com placa				
<b>Cor</b>	Amarelo				
<b>Cobertura</b>	Inclinada – revestida a telhas cerâmicas ou de betão				
<b>Vãos</b>	Madeira				
<b>Anexos:</b>	Não				
<b>Estacionamento:</b>	Não				
<b>Acessibilidades:</b>	Não				
<b>Logradouro:</b>	Não				
<b>Muros:</b>	Não				
<b>Estado de Conservação*:</b>	1-Péssimo	2-Mau	3- Médio	4-Bom	5-Excelente
	X				
<b>Processos:</b>	S/i				
<b>Intervenção:</b>	<b>Tipo de Intervenção:</b> Grande intervenção <b>Estimativa Global:</b> €				

\* Não substitui a possível vistoria técnica a solicitar, aquando das ações de reabilitação, para efeitos de benefícios fiscais.





**FICHA DE CARATERIZAÇÃO ORU**

<b>Identificação do Imóvel</b>	Código de identificação na ORU	<b>882</b>			
<b>Matriz:</b>					
<b>Localização:</b>	Rua de Baixo, n.º 24/ 24A/ 24C				
					
	Legenda: Planta de localização do imóvel na ORU-s/escala				
<b>Proprietário (s):</b>	S/i				
<b>Data de Construção:</b>	1946 a 1960				
<b>Área do terreno:</b>	S/i				
<b>Área coberta:</b>	114,18m <sup>2</sup>				
<b>Área descoberta:</b>	S/i				
<b>N.º de Pisos Total</b>	2				
Abaixo da cota de soleira	0				
Acima da cota de soleira	2				
<b>Utilização:</b>	Habitação				
<b>N.º de fogos:</b>	4				
<b>Revestimento exterior:</b>					
	Legenda: Fotografia do Imóvel				
<b>Tipo</b>	Reboco tradicional ou marmorite. Betão armado				
<b>Cor</b>	Branco e cinza				
<b>Cobertura</b>	Inclinada – revestida a telhas cerâmicas ou de betão				
<b>Vãos</b>	Madeira				
<b>Anexos:</b>	Não				
<b>Estacionamento:</b>	Não				
<b>Acessibilidades:</b>	Não				
<b>Logradouro:</b>	Sim				
<b>Muros:</b>	Sim				
<b>Estado de Conservação*:</b>	1-Péssimo	2-Mau	3- Médio	4-Bom	5-Excelente
		X			
<b>Processos:</b>	S/i				
<b>Intervenção:</b>	<b>Tipo de Intervenção:</b> Intervenção média <b>Estimativa Global:</b> €				

\* Não substitui a possível vistoria técnica a solicitar, aquando das ações de reabilitação, para efeitos de benefícios fiscais.





**FICHA DE CARATERIZAÇÃO ORU**

<b>Identificação do Imóvel</b>	Código de identificação na ORU	883			
<b>Matriz:</b>					
<b>Localização:</b>	Rua de Baixo, n.º 22				
		Legenda: Planta de localização do imóvel na ORU-s/escala			
<b>Proprietário (s):</b>	José Martinho				
<b>Data de Construção:</b>	1919				
<b>Área do terreno:</b>	S/i				
<b>Área coberta:</b>	48,86m <sup>2</sup>				
<b>Área descoberta:</b>	S/i				
<b>N.º de Pisos Total</b>	2				
<b>Abaixo da cota de soleira</b>	0				
<b>Acima da cota de soleira</b>	2				
<b>Utilização:</b>	Habitação				
<b>N.º de fogos:</b>	1				
<b>Revestimento exterior:</b>					
<b>Tipo</b>	Reboco tradicional ou marmorite Paredes de alvenaria, com placa				
<b>Cor</b>	Bege				
<b>Cobertura</b>	Inclinada – revestida a telhas cerâmicas ou de betão				
<b>Vãos</b>	Alumínio e madeira				
<b>Anexos:</b>	Não				
<b>Estacionamento:</b>	Não				
<b>Acessibilidades:</b>	Não				
<b>Logradouro:</b>	Não				
<b>Muros:</b>	Não				
		Legenda: Fotografia do Imóvel			
<b>Estado de Conservação*:</b>	<b>1-Péssimo</b>	<b>2-Mau</b>	<b>3- Médio</b>	<b>4-Bom</b>	<b>5-Excelente</b>
			X		
<b>Processos:</b>	OP-1697/1963: lic. obras n.º 150/1964 e lic. utilização n.º 5/1965				
<b>Intervenção:</b>	<b>Tipo de Intervenção:</b> Intervenção ligeira <b>Estimativa Global: €</b>				

\* Não substitui a possível vistoria técnica a solicitar, aquando das ações de reabilitação, para efeitos de benefícios fiscais.





**FICHA DE CARATERIZAÇÃO ORU**

<b>Identificação do Imóvel</b>	Código de identificação na ORU	<b>884</b>			
<b>Matriz:</b>					
<b>Localização:</b>	Rua de Baixo, n.º 18				
		<b>Legenda:</b> Planta de localização do imóvel na ORU-s/escala			
<b>Proprietário (s):</b>	José Pires Garcia				
<b>Data de Construção:</b>	1971 a 1980				
<b>Área do terreno:</b>	S/i				
<b>Área coberta:</b>	112,47m <sup>2</sup>				
<b>Área descoberta:</b>	S/i				
<b>N.º de Pisos Total</b>	3				
Abaixo da cota de soleira	0				
Acima da cota de soleira	3				
<b>Utilização:</b>	Habitação				
<b>N.º de fogos:</b>	1				
<b>Revestimento exterior:</b>					
<b>Tipo</b>	Reboco tradicional ou marmorite				
<b>Cor</b>	Paredes de alvenaria, com placa Branco				
<b>Cobertura</b>	Inclinada – revestida a telhas cerâmicas ou de betão				
<b>Vãos</b>	Alumínio				
<b>Anexos:</b>	Não				
<b>Estacionamento:</b>	Não				
<b>Acessibilidades:</b>	Não				
<b>Logradouro:</b>	Sim				
<b>Muros:</b>	Sim				
					
	<b>Legenda:</b> Fotografia do Imóvel				
<b>Estado de Conservação*:</b>	<b>1-Péssimo</b>	<b>2-Mau</b>	<b>3- Médio</b>	<b>4-Bom</b>	<b>5-Excelente</b>
				X	
<b>Processos:</b>	OP-19/1984: lic. obras n.º 705/1984 e lic. utilização n.º 291/1985 OP-302/1979: lic. obras n.º 1785/1979 e lic. utilização n.º 46/1981				
<b>Intervenção:</b>	Sem necessidade de intervenção				



\* Não substitui a possível vistoria técnica a solicitar, aquando das ações de reabilitação, para efeitos de benefícios fiscais.



**FICHA DE CARATERIZAÇÃO ORU**

<b>Identificação do Imóvel</b>	Código de identificação na ORU	<b>885</b>			
<b>Matriz:</b>					
<b>Localização:</b>	Rua de Baixo, n.º 16				
		Legenda: Planta de localização do imóvel na ORU-s/escala			
<b>Proprietário (s):</b>	Irmãos Clementes – Construção Civil, Lda				
<b>Data de Construção:</b>	1919				
<b>Área do terreno:</b>	S/i				
<b>Área coberta:</b>	35,25m <sup>2</sup>				
<b>Área descoberta:</b>	S/i				
<b>N.º de Pisos Total</b>	2				
Abaixo da cota de soleira	0				
Acima da cota de soleira	2				
<b>Utilização:</b>	Habitação				
<b>N.º de fogos:</b>	1				
<b>Revestimento exterior:</b>					
<b>Tipo</b>	Reboco tradicional ou marmorite Paredes de alvenaria, com placa				
<b>Cor</b>	Branco e azul				
<b>Cobertura</b>	Inclinada – revestida a telhas cerâmicas ou de betão				
<b>Vãos</b>	Alumínio e madeira				
<b>Anexos:</b>	Não				
<b>Estacionamento:</b>	Não				
<b>Acessibilidades:</b>	Não				
<b>Logradouro:</b>	Não				
<b>Muros:</b>	Não				
		Legenda: Fotografia do Imóvel			
<b>Estado de Conservação*:</b>	<b>1-Péssimo</b>	<b>2-Mau</b>	<b>3- Médio</b>	<b>4-Bom</b>	<b>5-Excelente</b>
			X		
<b>Processos:</b>	OP-58/2013: lic. obras n.º 80/2016 e lic. utilização n.º 138/2017				
<b>Intervenção:</b>	<b>Tipo de Intervenção:</b> Intervenção ligeira <b>Estimativa Global:</b> €				

\* Não substitui a possível vistoria técnica a solicitar, aquando das ações de reabilitação, para efeitos de benefícios fiscais.





**FICHA DE CARATERIZAÇÃO ORU**

<b>Identificação do Imóvel</b>	Código de identificação na ORU	<b>886</b>			
<b>Matriz:</b>					
<b>Localização:</b>	Rua de Baixo, n.º 14				
		<b>Legenda: Planta de localização do imóvel na ORU-s/escala</b>			
<b>Proprietário (s):</b>	S/i				
<b>Data de Construção:</b>	1919				
<b>Área do terreno:</b>	S/i				
<b>Área coberta:</b>	56,20m <sup>2</sup>				
<b>Área descoberta:</b>	S/i				
<b>N.º de Pisos Total</b>	1				
<b>Abaixo da cota de soleira</b>	0				
<b>Acima da cota de soleira</b>	1				
<b>Utilização:</b>	Habitação				
<b>N.º de fogos:</b>	1				
<b>Revestimento exterior:</b>		<b>Legenda: Fotografia do Imóvel</b>			
<b>Tipo</b>	Reboco tradicional ou marmorite. Paredes de alvenaria, com placa				
<b>Cor</b>	Branco e azul				
<b>Cobertura</b>	Inclinada – revestida a telhas cerâmicas ou de betão				
<b>Vãos</b>	Madeira				
<b>Anexos:</b>	Não				
<b>Estacionamento:</b>	Não				
<b>Acessibilidades:</b>	Não				
<b>Logradouro:</b>	Não				
<b>Muros:</b>	Não				
<b>Estado de Conservação*:</b>	<b>1-Péssimo</b>	<b>2-Mau</b>	<b>3- Médio</b>	<b>4-Bom</b>	<b>5-Excelente</b>
		X			
<b>Processos:</b>	S/i				
<b>Intervenção:</b>	<b>Tipo de Intervenção:</b> Intervenção Média <b>Estimativa Global: €</b>				

\* Não substitui a possível vistoria técnica a solicitar, aquando das ações de reabilitação, para efeitos de benefícios fiscais.





**FICHA DE CARATERIZAÇÃO ORU**

<b>Identificação do Imóvel</b>	Código de identificação na ORU	<b>887</b>			
<b>Matriz:</b>					
<b>Localização:</b>	Rua de Baixo, n.º 12/ Travessa do Estrela n.º 10				
					
	<b>Legenda:</b> Planta de localização do imóvel na ORU-s/escala				
<b>Proprietário (s):</b>	Carlos Alberto Mendes Sanches Mergulho				
<b>Data de Construção:</b>	1919				
<b>Área do terreno:</b>	S/i				
<b>Área coberta:</b>	58,92m <sup>2</sup>				
<b>Área descoberta:</b>	S/i				
<b>N.º de Pisos Total</b>	2				
Abaixo da cota de soleira	0				
Acima da cota de soleira	2				
<b>Utilização:</b>	Habitação				
<b>N.º de fogos:</b>	1				
<b>Revestimento exterior:</b>					
	<b>Legenda:</b> Fotografia do Imóvel				
<b>Tipo</b>	Reboco tradicional ou marmorite. Paredes de alvenaria, com placa				
<b>Cor</b>	Bege				
<b>Cobertura</b>	Inclinada – revestida a telhas cerâmicas ou de betão				
<b>Vãos</b>	Alumínio e madeira				
<b>Anexos:</b>	Não				
<b>Estacionamento:</b>	Sim (Garagem)				
<b>Acessibilidades:</b>	Não				
<b>Logradouro:</b>	Não				
<b>Muros:</b>	Não				
<b>Estado de Conservação*:</b>	1-Péssimo	2-Mau	3- Médio	4-Bom	5-Excelente
			X		
<b>Processos:</b>	OP-5064/1969: lic. obras n.º 1309/1970 e lic. utilização n.º 232/1971				
<b>Intervenção:</b>	<b>Tipo de Intervenção:</b> Intervenção ligeira <b>Estimativa Global:</b> €				



\* Não substitui a possível vistoria técnica a solicitar, aquando das ações de reabilitação, para efeitos de benefícios fiscais.



**FICHA DE CARATERIZAÇÃO ORU**

<b>Identificação do Imóvel</b>	Código de identificação na ORU	<b>888</b>			
<b>Matriz:</b>					
<b>Localização:</b>	Travessa do Estrela, n.º 12				
					
	<b>Legenda:</b> Planta de localização do imóvel na ORU-s/escala				
<b>Proprietário (s):</b>	S/i				
<b>Data de Construção:</b>	S/i				
<b>Área do terreno:</b>	S/i				
<b>Área coberta:</b>	64,41m <sup>2</sup>				
<b>Área descoberta:</b>	S/i				
<b>N.º de Pisos Total</b>	2				
Abaixo da cota de soleira	0				
Acima da cota de soleira	2				
<b>Utilização:</b>	Habitação				
<b>N.º de fogos:</b>	1				
<b>Revestimento exterior:</b>					
<b>Tipo</b>	Reboco tradicional ou marmorite				
<b>Cor</b>	Branco				
<b>Cobertura</b>	Inclinada – revestida a telhas cerâmicas ou de betão				
<b>Vãos</b>	Alumínio				
<b>Anexos:</b>	Não				
<b>Estacionamento:</b>	Não				
<b>Acessibilidades:</b>	Não				
<b>Logradouro:</b>	Não				
<b>Muros:</b>	Não				
	<b>Legenda:</b> Fotografia do Imóvel				
<b>Estado de Conservação*:</b>	<b>1-Péssimo</b>	<b>2-Mau</b>	<b>3- Médio</b>	<b>4-Bom</b>	<b>5-Excelente</b>
<b>Processos:</b>	X				
<b>Intervenção:</b>	Sem necessidade de intervenção				

\* Não substitui a possível vistoria técnica a solicitar, aquando das ações de reabilitação, para efeitos de benefícios fiscais.





**FICHA DE CARATERIZAÇÃO ORU**

<b>Identificação do Imóvel</b>	Código de identificação na ORU	<b>889</b>			
<b>Matriz:</b>					
<b>Localização:</b>	Rua do Norte				
		<b>Legenda:</b> Planta de localização do imóvel na ORU-s/escala			
<b>Proprietário (s):</b>	Sara Filipe Joaquim da Cruz/ Lydia Emília Silva da Costa Dias Nobre				
<b>Data de Construção:</b>	1919				
<b>Área do terreno:</b>	S/i				
<b>Área coberta:</b>	98,31 m <sup>2</sup>				
<b>Área descoberta:</b>	S/i				
<b>N.º de Pisos Total</b>	2				
Abaixo da cota de soleira	0				
Acima da cota de soleira	2				
<b>Utilização:</b>	Habitação				
<b>N.º de fogos:</b>	1				
<b>Revestimento exterior:</b>					
<b>Tipo</b>	Reboco tradicional ou marmorite				
<b>Cor</b>	Paredes de alvenaria, com placa Branco				
<b>Cobertura</b>	Inclinada – revestida a telhas cerâmicas ou de betão				
<b>Vãos</b>	Madeira				
<b>Anexos:</b>	Não				
<b>Estacionamento:</b>	Não				
<b>Acessibilidades:</b>	Não				
<b>Logradouro:</b>	Não				
<b>Muros:</b>	Não				
					
	<b>Legenda:</b> Fotografia do Imóvel				
<b>Estado de Conservação*:</b>	<b>1-Péssimo</b>	<b>2-Mau</b>	<b>3- Médio</b>	<b>4-Bom</b>	<b>5-Excelente</b>
			X		
<b>Processos:</b>	OP-157/2015: lic. obras n.º 84/2016 OP566/1984: lic. obras n.º 1990/1985 e lic. utilização n.º 569/1986				
<b>Intervenção:</b>	<b>Tipo de Intervenção:</b> Intervenção ligeira <b>Estimativa Global:</b> €				



Anexo V – FICHA DE EDIFICADO – dezembro 2017

\* Não substitui a possível vistoria técnica a solicitar, aquando das ações de reabilitação, para efeitos de benefícios fiscais.





### FICHA DE CARATERIZAÇÃO ORU

<b>Identificação do Imóvel</b>	Código de identificação na ORU	<b>890</b>			
<b>Matriz:</b>					
<b>Localização:</b>	Rua do Norte, n.º 23				
	 <p style="text-align: center;">Legenda: Planta de localização do imóvel na ORU-s/escala</p>				
<b>Proprietário (s):</b>	Maria Nazaré Bernardino Dias Afonso Mota				
<b>Data de Construção:</b>	1919				
<b>Área do terreno:</b>	S/i				
<b>Área coberta:</b>	64,79m <sup>2</sup>				
<b>Área descoberta:</b>	S/i				
<b>N.º de Pisos Total</b>	3				
Abaixo da cota de soleira	0				
Acima da cota de soleira	3				
<b>Utilização:</b>	Habitação				
<b>N.º de fogos:</b>	1				
<b>Revestimento exterior:</b>					
<b>Tipo</b>	Reboco tradicional ou marmorite Paredes de alvenaria, com placa				
<b>Cor</b>	Branco				
<b>Cobertura</b>	Inclinada – revestida a telhas cerâmicas ou de betão				
<b>Vãos</b>	Alumínio				
<b>Anexos:</b>	Não				
<b>Estacionamento:</b>	Não				
<b>Acessibilidades:</b>	Não				
<b>Logradouro:</b>	Não				
<b>Muros:</b>	Não				
	 <p style="text-align: center;">Legenda: Fotografia do Imóvel</p>				
<b>Estado de Conservação*:</b>	1-Péssimo	2-Mau	3- Médio	4-Bom	5-Excelente
				X	
<b>Processos:</b>	RD-1048/2013: lic. utilização n.º 203/2013				
<b>Intervenção:</b>	Sem necessidade de intervenção				

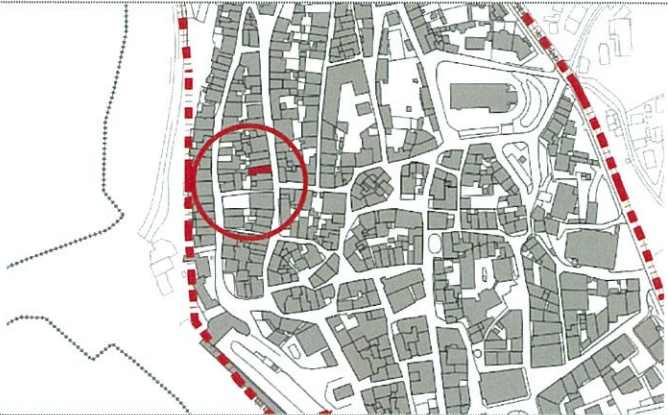

Anexo V – FICHA DE EDIFICADO – dezembro 2017

\* Não substitui a possível vistoria técnica a solicitar, aquando das ações de reabilitação, para efeitos de benefícios fiscais.





**FICHA DE CARATERIZAÇÃO ORU**

<b>Identificação do Imóvel</b>	Código de identificação na ORU	<b>891</b>			
<b>Matriz:</b>					
<b>Localização:</b>	Rua do Norte, n.º 25				
					
	<b>Legenda:</b> Planta de localização do imóvel na ORU-s/escala				
<b>Proprietário (s):</b>	S/i				
<b>Data de Construção:</b>	1919 a 1945				
<b>Área do terreno:</b>	S/i				
<b>Área coberta:</b>	71,34m <sup>2</sup>				
<b>Área descoberta:</b>	S/i				
<b>N.º de Pisos Total</b>	2				
Abaixo da cota de soleira	0				
Acima da cota de soleira	2				
<b>Utilização:</b>	Habitação				
<b>N.º de fogos:</b>	1				
<b>Revestimento exterior:</b>					
<b>Tipo</b>	Azulejo, ladrilho cerâmico ou mosaico Paredes de alvenaria, com placa				
<b>Cor</b>	Branco, azul e bege				
<b>Cobertura</b>	Inclinada – revestida a telhas cerâmicas ou de betão				
<b>Vãos</b>	Alumínio				
<b>Anexos:</b>	Não				
<b>Estacionamento:</b>	Não				
<b>Acessibilidades:</b>	Não				
<b>Logradouro:</b>	Não				
<b>Muros:</b>	Não				
					
	<b>Legenda:</b> Fotografia do Imóvel				
<b>Estado de Conservação*:</b>	<b>1-Péssimo</b>	<b>2-Mau</b>	<b>3- Médio</b>	<b>4-Bom</b>	<b>5-Excelente</b>
<b>Processos:</b>	S/i				
<b>Intervenção:</b>	Sem necessidade de intervenção				

\* Não substitui a possível vistoria técnica a solicitar, aquando das ações de reabilitação, para efeitos de benefícios fiscais.





**FICHA DE CARATERIZAÇÃO ORU**

<b>Identificação do Imóvel</b>	Código de identificação na ORU	<b>892</b>			
<b>Matriz:</b>					
<b>Localização:</b>	Rua do Norte, n.º 27				
					
	<b>Legenda:</b> Planta de localização do imóvel na ORU-s/escala				
<b>Proprietário (s):</b>	Manuel Joaquim Resende Gravato				
<b>Data de Construção:</b>	1919 a 1945				
<b>Área do terreno:</b>	S/i				
<b>Área coberta:</b>	72,70m <sup>2</sup>				
<b>Área descoberta:</b>	S/i				
<b>N.º de Pisos Total</b>	2				
<b>Abaixo da cota de soleira</b>	0				
<b>Acima da cota de soleira</b>	2				
<b>Utilização:</b>	Habitação				
<b>N.º de fogos:</b>	1				
<b>Revestimento exterior:</b>					
<b>Tipo</b>	Reboco tradicional ou marmorite Paredes de alvenaria, com placa				
<b>Cor</b>	Branco e azul				
<b>Cobertura</b>	Inclinada – revestida a telhas cerâmicas ou de betão				
<b>Vãos</b>	Madeira				
<b>Anexos:</b>	Não				
<b>Estacionamento:</b>	Não				
<b>Acessibilidades:</b>	Não				
<b>Logradouro:</b>	Não				
<b>Muros:</b>	Não				
					
	<b>Legenda:</b> Fotografia do Imóvel				
<b>Estado de Conservação*:</b>	<b>1-Péssimo</b>	<b>2-Mau</b>	<b>3- Médio</b>	<b>4-Bom</b>	<b>5-Excelente</b>
			X		
<b>Processos:</b>	RO-28/1985: lic. obras n.º 208/1985				
<b>Intervenção:</b>	<b>Tipo de Intervenção:</b> Intervenção ligeira <b>Estimativa Global:</b> €				





\* Não substitui a possível vistoria técnica a solicitar, aquando das ações de reabilitação, para efeitos de benefícios fiscais.



**FICHA DE CARATERIZAÇÃO ORU**

<b>Identificação do Imóvel</b>	Código de identificação na ORU	<b>893</b>			
<b>Matriz:</b>					
<b>Localização:</b>	Rua do Norte, n.º 29				
					
	<b>Legenda:</b> Planta de localização do imóvel na ORU-s/escala				
<b>Proprietário (s):</b>	S/i				
<b>Data de Construção:</b>	1919 a 1945				
<b>Área do terreno:</b>	S/i				
<b>Área coberta:</b>	70,17m <sup>2</sup>				
<b>Área descoberta:</b>	S/i				
<b>N.º de Pisos Total</b>	2				
Abaixo da cota de soleira	0				
Acima da cota de soleira	2				
<b>Utilização:</b>	Habitação				
<b>N.º de fogos:</b>	1				
<b>Revestimento exterior:</b>					
<b>Tipo</b>	Reboco tradicional ou marmorite				
	Paredes de alvenaria, com placa				
<b>Cor</b>	Branco e amarelo				
<b>Cobertura</b>	Inclinada – revestida a telhas cerâmicas ou de betão				
<b>Vãos</b>	Alumínio				
<b>Anexos:</b>	Não				
<b>Estacionamento:</b>	Não				
<b>Acessibilidades:</b>	Não				
<b>Logradouro:</b>	Não				
<b>Muros:</b>	Não				
	<b>Legenda:</b> Fotografia do Imóvel				
<b>Estado de Conservação*:</b>	<b>1-Péssimo</b>	<b>2-Mau</b>	<b>3- Médio</b>	<b>4-Bom</b>	<b>5-Excelente</b>
				X	
<b>Processos:</b>	S/i				
<b>Intervenção:</b>	Sem necessidade de intervenção				



\* Não substitui a possível vistoria técnica a solicitar, aquando das ações de reabilitação, para efeitos de benefícios fiscais.



**FICHA DE CARATERIZAÇÃO ORU**

<b>Identificação do Imóvel</b>	Código de identificação na ORU	<b>894</b>			
<b>Matriz:</b>					
<b>Localização:</b>	Rua do Norte, n.º 31				
					
	<b>Legenda:</b> Planta de localização do imóvel na ORU-s/escala				
<b>Proprietário (s):</b>	S/i				
<b>Data de Construção:</b>	1919				
<b>Área do terreno:</b>	S/i				
<b>Área coberta:</b>	117,78m <sup>2</sup>				
<b>Área descoberta:</b>	S/i				
<b>N.º de Pisos Total</b>	2				
Abaixo da cota de soleira	0				
Acima da cota de soleira	2				
<b>Utilização:</b>	Habitação				
<b>N.º de fogos:</b>	2				
<b>Revestimento exterior:</b>					
	<b>Legenda:</b> Fotografia do Imóvel				
<b>Tipo</b>	Reboco tradicional ou marmorite. Paredes de alvenaria, com placa				
<b>Cor</b>	Rosa				
<b>Cobertura</b>	Inclinada – revestida a telhas cerâmicas ou de betão				
<b>Vãos</b>	Alumínio e madeira				
<b>Anexos:</b>	Não				
<b>Estacionamento:</b>	Não				
<b>Acessibilidades:</b>	Não				
<b>Logradouro:</b>	Não				
<b>Muros:</b>	Não				
<b>Estado de Conservação*:</b>	1-Péssimo	2-Mau	3- Médio	4-Bom	5-Excelente
				X	
<b>Processos:</b>	S/i				
<b>Intervenção:</b>	Sem necessidade de intervenção				

\* Não substitui a possível vistoria técnica a solicitar, aquando das ações de reabilitação, para efeitos de benefícios fiscais.





**FICHA DE CARATERIZAÇÃO ORU**

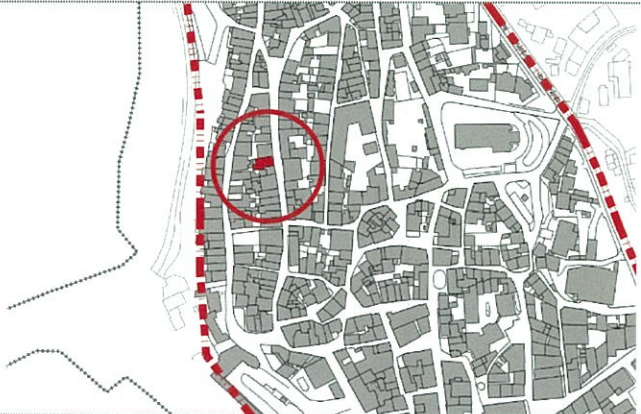

<b>Identificação do Imóvel</b>	Código de identificação na ORU	<b>895</b>			
<b>Matriz:</b>					
<b>Localização:</b>	Rua do Norte, n.º 33				
					
	<b>Legenda:</b> Planta de localização do imóvel na ORU-s/escala				
<b>Proprietário (s):</b>	S/i				
<b>Data de Construção:</b>	1919 a 1946				
<b>Área do terreno:</b>	S/i				
<b>Área coberta:</b>	62,03m <sup>2</sup>				
<b>Área descoberta:</b>	S/i				
<b>N.º de Pisos Total</b>	1				
Abaixo da cota de soleira	0				
Acima da cota de soleira	1				
<b>Utilização:</b>	Habitação				
<b>N.º de fogos:</b>	1				
<b>Revestimento exterior:</b>					
	<b>Legenda:</b> Fotografia do Imóvel				
<b>Tipo</b>	Azulejo, ladrilho cerâmico ou mosaico. Paredes de alvenaria, com placa				
<b>Cor</b>	Branco e azul				
<b>Cobertura</b>	Inclinada – revestida a telhas cerâmicas ou de betão				
<b>Vãos</b>	Madeira				
<b>Anexos:</b>	Não				
<b>Estacionamento:</b>	Não				
<b>Acessibilidades:</b>	Não				
<b>Logradouro:</b>	Não				
<b>Muros:</b>	Não				
<b>Estado de Conservação*:</b>	1-Péssimo	2-Mau	3- Médio	4-Bom	5-Excelente
			X		
<b>Processos:</b>	S/i				
<b>Intervenção:</b>	<b>Tipo de Intervenção:</b> Intervenção ligeira				
	<b>Estimativa Global:</b> €				

\* Não substitui a possível vistoria técnica a solicitar, aquando das ações de reabilitação, para efeitos de benefícios fiscais.





**FICHA DE CARATERIZAÇÃO ORU**

<b>Identificação do Imóvel</b>	Código de identificação na ORU	896			
<b>Matriz:</b>					
<b>Localização:</b>	Rua do Norte, n.º 35/ 37				
					
<b>Legenda:</b> Planta de localização do imóvel na ORU-s/escala					
<b>Proprietário (s):</b>	Quintino António Gomes				
<b>Data de Construção:</b>	1919				
<b>Área do terreno:</b>	S/i				
<b>Área coberta:</b>	91,26m <sup>2</sup>				
<b>Área descoberta:</b>	S/i				
<b>N.º de Pisos Total</b>	4				
<b>Abaixo da cota de soleira</b>	0				
<b>Acima da cota de soleira</b>	4				
<b>Utilização:</b>	Habitação e comércio				
<b>N.º de fogos:</b>	1				
<b>Revestimento exterior:</b>					
<b>Tipo</b>	Reboco tradicional ou marmorite				
<b>Cor</b>	Paredes de alvenaria, sem placa				
<b>Cobertura</b>	Branco e azul				
<b>Vãos</b>	Inclinada – revestida a telhas cerâmicas ou de betão				
<b>Anexos:</b>	Alumínio				
<b>Estacionamento:</b>	Não				
<b>Acessibilidades:</b>	Não				
<b>Logradouro:</b>	Não				
<b>Muros:</b>	Não				
					
<b>Legenda:</b> Fotografia do Imóvel					
<b>Estado de Conservação*:</b>	1-Péssimo	2-Mau	3- Médio	4-Bom	5-Excelente
<b>Processos:</b>	X				
<b>Intervenção:</b>	OP-300/1976: lic. obras n.º 1393/1976 e lic. utilização n.º 303/1987				
	<b>Tipo de Intervenção:</b> Intervenção média				
	<b>Estimativa Global:</b> €				

\* Não substitui a possível vistoria técnica a solicitar, aquando das ações de reabilitação, para efeitos de benefícios fiscais.







**FICHA DE CARATERIZAÇÃO ORU**

<b>Identificação do Imóvel</b>	Código de identificação na ORU	<b>897</b>			
<b>Matriz:</b>					
<b>Localização:</b>	Rua do Norte, n.º 39/39A				
	 <p style="text-align: center;"><b>Legenda:</b> Planta de localização do imóvel na ORU-s/escala</p>				
<b>Proprietário (s):</b>	S/i	 <p style="text-align: right;"><b>Legenda:</b> Fotografia do Imóvel</p>			
<b>Data de Construção:</b>	1919 a 1945				
<b>Área do terreno:</b>	S/i				
<b>Área coberta:</b>	96,45m <sup>2</sup>				
<b>Área descoberta:</b>	S/i				
<b>N.º de Pisos Total</b>	2				
Abaixo da cota de soleira	0				
Acima da cota de soleira	2				
<b>Utilização:</b>	Habitação				
<b>N.º de fogos:</b>	1				
<b>Revestimento exterior:</b>					
<b>Tipo</b>	Reboco tradicional ou marmorite. Paredes de alvenaria, sem placa				
<b>Cor</b>	Branco e amarelo				
<b>Cobertura</b>	Inclinada – revestida a telhas cerâmicas ou de betão				
<b>Vãos</b>	Alumínio e madeira				
<b>Anexos:</b>	Não				
<b>Estacionamento:</b>	Não				
<b>Acessibilidades:</b>	Não				
<b>Logradouro:</b>	Não				
<b>Muros:</b>	Não				
<b>Estado de Conservação*:</b>	1-Péssimo	2-Mau	3- Médio	4-Bom	5-Excelente
			X		
<b>Processos:</b>	S/i				
<b>Intervenção:</b>	<b>Tipo de Intervenção:</b> Intervenção ligeira <b>Estimativa Global:</b> €				

\* Não substitui a possível vistoria técnica a solicitar, aquando das ações de reabilitação, para efeitos de benefícios fiscais.



**FICHA DE CARATERIZAÇÃO ORU**

<b>Identificação do Imóvel</b>	Código de identificação na ORU	898			
<b>Matriz:</b>					
<b>Localização:</b>	Rua do Norte				
		<p>Legenda: Planta de localização do imóvel na ORU-s/escala</p>			
<b>Proprietário (s):</b>	S/i				
<b>Data de Construção:</b>	1919 a 1945				
<b>Área do terreno:</b>	S/i				
<b>Área coberta:</b>	61,92m <sup>2</sup>				
<b>Área descoberta:</b>	S/i				
<b>N.º de Pisos Total</b>	2				
Abaixo da cota de soleira	0				
Acima da cota de soleira	2				
<b>Utilização:</b>	Devoluto				
<b>N.º de fogos:</b>	0				
<b>Revestimento exterior:</b>					
<b>Tipo</b>	Reboco tradicional ou marmorite Betão armado				
<b>Cor</b>	S/i				
<b>Cobertura</b>	Inclinada – revestida a telhas cerâmicas ou de betão				
<b>Vãos</b>	Madeira				
<b>Anexos:</b>	Não				
<b>Estacionamento:</b>	Não				
<b>Acessibilidades:</b>	Não				
<b>Logradouro:</b>	Não				
<b>Muros:</b>	Não				
					
		<p>Legenda: Fotografia do Imóvel</p>			
<b>Estado de Conservação*:</b>	1-Péssimo	2-Mau	3- Médio	4-Bom	5-Excelente
	X				
<b>Processos:</b>	S/i				
<b>Intervenção:</b>	<b>Tipo de Intervenção:</b> Grande intervenção				
	<b>Estimativa Global:</b> €				





Anexo V – FICHA DE EDIFICADO – dezembro 2017

\* Não substitui a possível vistoria técnica a solicitar, aquando das ações de reabilitação, para efeitos de benefícios fiscais.





**FICHA DE CARATERIZAÇÃO ORU**


<b>Identificação do Imóvel</b>	Código de identificação na ORU	<b>899</b>			
<b>Matriz:</b>					
<b>Localização:</b>	Rua do Norte, n.º 41				
					
	Legenda: Planta de localização do imóvel na ORU-s/escala				
<b>Proprietário (s):</b>	S/i				
<b>Data de Construção:</b>	1919 a 1945				
<b>Área do terreno:</b>	S/i				
<b>Área coberta:</b>	33,76m <sup>2</sup>				
<b>Área descoberta:</b>	S/i				
<b>N.º de Pisos Total</b>	2				
Abaixo da cota de soleira	0				
Acima da cota de soleira	2				
<b>Utilização:</b>	Habitação				
<b>N.º de fogos:</b>	1				
<b>Revestimento exterior:</b>					
<b>Tipo</b>	Reboco tradicional ou marmorite Paredes de alvenaria, com placa				
<b>Cor</b>	Branco e amarelo				
<b>Cobertura</b>	Inclinada – revestida a telhas cerâmicas ou de betão				
<b>Vãos</b>	Madeira				
<b>Anexos:</b>	Não				
<b>Estacionamento:</b>	Não				
<b>Acessibilidades:</b>	Não				
<b>Logradouro:</b>	Não				
<b>Muros:</b>	Não				
					
	Legenda: Fotografia do Imóvel				
<b>Estado de Conservação*:</b>	<b>1-Péssimo</b>	<b>2-Mau</b>	<b>3- Médio</b>	<b>4-Bom</b>	<b>5-Excelente</b>
			X		
<b>Processos:</b>	S/i				
<b>Intervenção:</b>	<b>Tipo de Intervenção:</b> Intervenção ligeira <b>Estimativa Global: €</b>				

\* Não substitui a possível vistoria técnica a solicitar, aquando das ações de reabilitação, para efeitos de benefícios fiscais.





**FICHA DE CARATERIZAÇÃO ORU**

<b>Identificação do Imóvel</b>	Código de identificação na ORU	900			
<b>Matriz:</b>					
<b>Localização:</b>	Rua do Norte, n.º 43				
					
Legenda: Planta de localização do imóvel na ORU-s/escala					
<b>Proprietário (s):</b>	Manuel Duarte Jorge				
<b>Data de Construção:</b>	1919 a 1945				
<b>Área do terreno:</b>	S/i				
<b>Área coberta:</b>	S/i				
<b>Área descoberta:</b>	S/i				
<b>N.º de Pisos Total</b>	3				
<b>Abaixo da cota de soleira</b>	0				
<b>Acima da cota de soleira</b>	3				
<b>Utilização:</b>	Habitação				
<b>N.º de fogos:</b>	1				
<b>Revestimento exterior:</b>					
<b>Tipo</b>	Reboco tradicional ou marmorite Paredes de alvenaria, com placa				
<b>Cor</b>	Branco e azul				
<b>Cobertura</b>	Inclinada – revestida a telhas cerâmicas ou de betão				
<b>Vãos</b>	Alumínio e madeira				
<b>Anexos:</b>	Não				
<b>Estacionamento:</b>	Não				
<b>Acessibilidades:</b>	Não				
<b>Logradouro:</b>	Não				
<b>Muros:</b>	Não				
					
Legenda: Fotografia do Imóvel					
<b>Estado de Conservação*:</b>	1-Péssimo	2-Mau	3- Médio	4-Bom	5-Excelente
<b>Processos:</b>	X				
<b>Intervenção:</b>	OP-1880/1986: lic. obras n.º 1543/1986 e lic. utilização n.º 55/1987 RO-51/1985: lic. obras n.º 358/1985 RO-372/1985: lic. obras n.º 1985/1985				
	<b>Tipo de Intervenção:</b> Intervenção ligeira <b>Estimativa Global:</b> €				

\* Não substitui a possível vistoria técnica a solicitar, aquando das ações de reabilitação, para efeitos de benefícios fiscais.

