



FICHA DE CARATERIZAÇÃO ORU

Identificação do Imóvel	Código de identificação na ORU	0284			
Matriz:					
Localização:	Rua do Arvoredo				
					
	Legenda: Planta de localização do imóvel na ORU-s/escala				
Proprietário (s):	S/i				
Data de Construção:	1946 a 1960				
Área do terreno:	S/i				
Área coberta:	158,28 m ³				
Área descoberta:	S/i				
N.º de Pisos Total	3+1				
Abaixo da cota de soleira	0				
Acima da cota de soleira	3+1				
Utilização:	Habitação				
N.º de fogos:	6				
Revestimento exterior:					
Tipo	Reboco tradicional ou marmorite, betão armado				
Cor	Branco				
Cobertura	Inclinada - revestida a telhas cerâmicas ou de betão				
Vãos	Alumínio				
Anexos:	Não				
Estacionamento:	Sim – com garagem				
Acessibilidades:	Não				
Logradouro:	Sim				
Muros:	Sim				
Estado de Conservação*:	1-Péssimo	2-Mau	3- Médio	4-Bom	5-Excelente
			X		
Processos:	S/i				
Intervenção:	Tipo de Intervenção: Intervenção ligeira Estimativa Global: 138.500€				

* Não substitui a possível vistoria técnica a solicitar, aquando das ações de reabilitação, para efeitos de benefícios fiscais.



FICHA DE CARATERIZAÇÃO ORU

Identificação do Imóvel	Código de identificação na ORU	0285			
Matriz:					
Localização:	Rua do Arvoredo				
					
	Legenda: Planta de localização do imóvel na ORU-s/escala				
Proprietário (s):	Maria José Correia Botelho Azevedo				
Data de Construção:	1971 a 1980				
Área do terreno:	S/i				
Área coberta:	122,22 m ²				
Área descoberta:	S/i				
N.º de Pisos Total	2				
Abaixo da cota de soleira	0				
Acima da cota de soleira	2				
Utilização:	Habitação				
N.º de fogos:	1				
Revestimento exterior:					
Tipo	Reboco tradicional ou marmorite, betão armado				
Cor	Branco e vermelho				
Cobertura	Inclinada - revestida a telhas cerâmicas ou de betão				
Vãos	Alumínio				
Anexos:	Não				
Estacionamento:	Sim – com garagem				
Acessibilidades:	Não				
Logradouro:	Sim				
Muros:	Sim				
Estado de Conservação*:	1-Péssimo	2-Mau	3- Médio	4-Bom	5-Excelente
			X		
Processos:	OP-4957/1969_ lic. obras n.º 2049/1970 e lic. utilização n.º 268/1972				
Intervenção:	Tipo de Intervenção: Intervenção ligeira Estimativa Global: 61.200€				

**Legenda:** Fotografia do Imóvel

* Não substitui a possível vistoria técnica a solicitar, aquando das ações de reabilitação, para efeitos de benefícios fiscais.

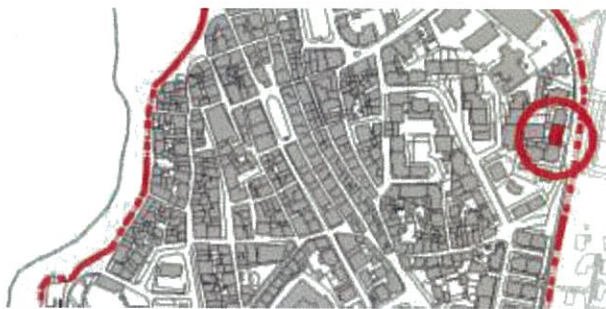

FICHA DE CARATERIZAÇÃO ORU

Identificação do Imóvel	Código de identificação na ORU	0286			
Matriz:					
Localização:	Estrada Regional 247				
					
	Legenda: Planta de localização do imóvel na ORU-s/escala				
Proprietário (s):	S/i				
Data de Construção:	1996 a 2000				
Área do terreno:	S/i				
Área coberta:	242,81 m ²				
Área descoberta:	S/i				
N.º de Pisos Total	3				
Abaixo da cota de soleira	0				
Acima da cota de soleira	1				
Utilização:	Habitação				
N.º de fogos:	9				
Revestimento exterior:					
Tipo	Reboco tradicional ou marmorite, betão armado				
Cor	Branco e amarelo				
Cobertura	Inclinada - revestida a telhas cerâmicas ou de betão				
Vãos	Alumínio				
Anexos:	Sim				
Estacionamento:	Sim – com garagem				
Acessibilidades:	Não				
Logradouro:	Sim				
Muros:	Sim				
Estado de Conservação*:	1-Péssimo	2-Mau	3- Médio	4-Bom	5-Excelente
					X
Processos:	S/i				
Intervenção:	Sem necessidade de intervenção				

* Não substitui a possível vistoria técnica a solicitar, aquando das ações de reabilitação, para efeitos de benefícios fiscais.



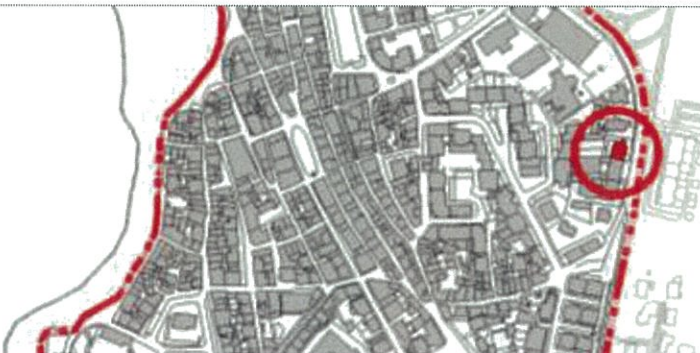
FICHA DE CARATERIZAÇÃO ORU

Identificação do Imóvel	Código de identificação na ORU	0287			
Matriz:					
Localização:	Estrada Regional 247				
					
	Legenda: Planta de localização do imóvel na ORU-s/escala				
Proprietário (s):	Georgina Lobo e Silva Soares				
Data de Construção:	1996 a 2000				
Área do terreno:	S/i				
Área coberta:	242,81 m ²				
Área descoberta:	S/i				
N.º de Pisos Total	3				
Abaixo da cota de soleira	0				
Acima da cota de soleira	3				
Utilização:	Habitação				
N.º de fogos:	9				
Revestimento exterior:					
	Legenda: Fotografia do Imóvel				
Tipo	Reboco tradicional ou marmorite, betão armado				
Cor	Branco				
Cobertura	Inclinada - revestida a telhas cerâmicas ou de betão				
Vãos	Alumínio				
Anexos:	Não				
Estacionamento:	Sim – com garagem				
Acessibilidades:	Não				
Logradouro:	Não				
Muros:	Não				
Estado de Conservação*:	1-Péssimo	2-Mau	3- Médio	4-Bom	5-Excelente
			X		
Processos:	Capa branca: lic. obras n.º 41/1956 e lic. utilização n.º 46/1956				
Intervenção:	Tipo de Intervenção: Intervenção ligeira Estimativa Global: 182.200€				

* Não substitui a possível vistoria técnica a solicitar, aquando das ações de reabilitação, para efeitos de benefícios fiscais.





FICHA DE CARATERIZAÇÃO ORU

Identificação do Imóvel	Código de identificação na ORU	0288			
Matriz:					
Localização:	Estrada Regional 247				
					
	Legenda: Planta de localização do imóvel na ORU-s/escala				
Proprietário (s):	FECO – Construções, Lda				
Data de Construção:	2006 a 2011				
Área do terreno:	S/i				
Área coberta:	97,50 m ²				
Área descoberta:	S/i				
N.º de Pisos Total	4+1				
Abaixo da cota de soleira	0				
Acima da cota de soleira	4+1				
Utilização:	Habitação				
N.º de fogos:	7				
Revestimento exterior:					
Tipo	Reboco tradicional ou marmorite, betão armado				
Cor	Branco				
Cobertura	Inclinada - revestida a telhas cerâmicas ou de betão				
Vãos	Alumínio				
Anexos:	Sim				
Estacionamento:	Sim – com garagem				
Acessibilidades:	Sim				
Logradouro:	Sim				
Muros:	Não				
Estado de Conservação*:	1-Péssimo	2-Mau	3- Médio	4-Bom	5-Excelente
					X
Processos:	OP-204/2006: lic. obras n.º 904/2007 e lic. utilização n.º 294/2009 Capa branca: lic. obras n.º 1444/1953 e lic. utilização n.º 452/1955				
Intervenção:	Sem necessidade de intervenção				

**Legenda:** Fotografia do Imóvel

* Não substitui a possível vistoria técnica a solicitar, aquando das ações de reabilitação, para efeitos de benefícios fiscais.

FICHA DE CARATERIZAÇÃO ORU

Identificação do Imóvel	Código de identificação na ORU	0289			
Matriz:					
Localização:	Estrada Regional 247				
					
	Legenda: Planta de localização do imóvel na ORU-s/escala				
Proprietário (s):	Georgina Lobo e Silva Soares				
Data de Construção:	1981 a 1990				
Área do terreno:	S/i				
Área coberta:	211,60 m ²				
Área descoberta:	S/i				
N.º de Pisos Total	4				
Abaixo da cota de soleira	1				
Acima da cota de soleira	3				
Utilização:	Habitação				
N.º de fogos:	2				
					
	Legenda: Fotografia do Imóvel				
Revestimento exterior:					
Tipo	Reboco tradicional ou marmorite, betão armado				
Cor	Branco e amarelo				
Cobertura	Inclinada - revestida a telhas cerâmicas ou de betão				
Vãos	Alumínio				
Anexos:	Não				
Estacionamento:	Não- sem garagem				
Acessibilidades:	Não				
Logradouro:	Sim				
Muros:	Sim				
Estado de Conservação*:	1-Péssimo	2-Mau	3- Médio	4-Bom	5-Excelente
				X	
Processos:	Capa branca: lic. obras n.º 387/1955 e lic. utilização n.º 1243/1955				
Intervenção:	Sem necessidade de intervenção				

* Não substitui a possível vistoria técnica a solicitar, aquando das ações de reabilitação, para efeitos de benefícios fiscais.





FICHA DE CARATERIZAÇÃO ORU

Identificação do Imóvel	Código de identificação na ORU	0290			
Matriz:					
Localização:	Estrada Regional 247				
					
	Legenda: Planta de localização do imóvel na ORU-s/escala				
Proprietário (s):	António Ramos				
Data de Construção:	1971 a 1980				
Área do terreno:	S/i				
Área coberta:	231,82 m ²				
Área descoberta:	S/i				
N.º de Pisos Total	3				
Abaixo da cota de soleira	0				
Acima da cota de soleira	3				
Utilização:	Habitação				
N.º de fogos:	1				
Revestimento exterior:					
	Legenda: Fotografia do Imóvel				
Tipo	Reboco tradicional ou marmorite, betão armado				
Cor	Beje, castanho e cinza				
Cobertura	Inclinada - revestida a telhas cerâmicas ou de betão				
Vãos	Alumínio				
Anexos:	Sim				
Estacionamento:	Não – sem garagem				
Acessibilidades:	Não				
Logradouro:	Sim				
Muros:	Sim				
Estado de Conservação*:	1-Péssimo	2-Mau	3- Médio	4-Bom	5-Excelente
				X	
Processos:	LP-16/1980: lic. obras n.º 87/1982				
Intervenção:	Sem necessidade de intervenção ligeira				

* Não substitui a possível vistoria técnica a solicitar, aquando das ações de reabilitação, para efeitos de benefícios fiscais.



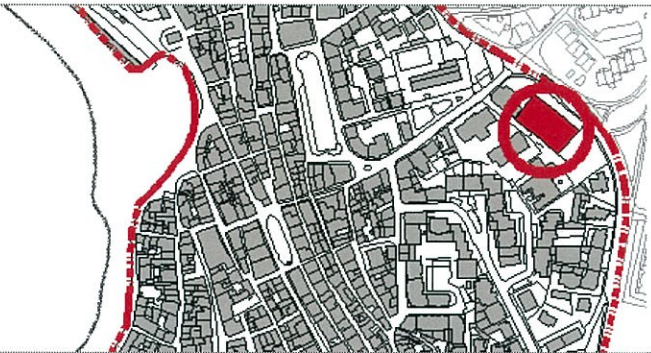
FICHA DE CARATERIZAÇÃO ORU

Identificação do Imóvel	Código de identificação na ORU	0291			
Matriz:					
Localização:	Estrada Regional 247				
					
	Legenda: Planta de localização do imóvel na ORU-s/escala				
Proprietário (s):	Irmandade da Santa Casa da Misericórdia da Ericeira				
Data de Construção:	1946 a 1960				
Área do terreno:	S/i				
Área coberta:	879,51 m ²				
Área descoberta:	S/i				
N.º de Pisos Total	2				
Abaixo da cota de soleira	0				
Acima da cota de soleira	2				
Utilização:	Serviços (Lar)				
N.º de fogos:	0				
Revestimento exterior:					
	Legenda: Fotografia do Imóvel				
Tipo	Reboco tradicional ou marmorite, betão armado				
Cor	Branco e azul				
Cobertura	Inclinada - revestida a telhas cerâmicas ou de betão				
Vãos	Alumínio				
Anexos:	Sim				
Estacionamento:	Sim – Com Garagem				
Acessibilidades:	Sim				
Logradouro:	Sim				
Muros:	Sim				
Estado de Conservação*:	1-Péssimo	2-Mau	3- Médio	4-Bom	5-Excelente
				X	
Processos:	OP-258/2008: lic obras n.º 288/2010 e lic. utilização n.º 255/2013 OP-348/2008: lic. obras n.º 4/2012				
Intervenção:	Sem necessidade de intervenção				

* Não substitui a possível vistoria técnica a solicitar, aquando das ações de reabilitação, para efeitos de benefícios fiscais.



FICHA DE CARATERIZAÇÃO ORU

Identificação do Imóvel	Código de identificação na ORU	0292			
Matriz:					
Localização:	Estrada Regional 247				
					
	Legenda: Planta de localização do imóvel na ORU-s/escala				
Proprietário (s):	Vera Lúcia Lopes dos Santos				
Data de Construção:	2012				
Área do terreno:	S/i				
Área coberta:					
Área descoberta:	S/i				
N.º de Pisos Total	4				
Abaixo da cota de soleira	1				
Acima da cota de soleira	3				
Utilização:	Habitação				
N.º de fogos:	12				
Revestimento exterior:	Legenda: Fotografia do Imóvel				
Tipo	Reboco tradicional ou marmorite, betão armado				
Cor	Branco, cinza e vermelho				
Cobertura	Inclinada - revestida a telhas cerâmicas ou de betão				
Vãos	Alumínio				
Anexos:	Não				
Estacionamento:	Sim – Com Garagem				
Acessibilidades:	Sim				
Logradouro:	Sim				
Muros:	Sim				
Estado de Conservação*:	1-Péssimo	2-Mau	3- Médio	4-Bom	5-Excelente X
Processos:	OP-341/2009: lic. construção n.º 341/2009 e lic. utilização n.º 259/2012				
Intervenção:	Sem necessidade de intervenção				

* Não substitui a possível vistoria técnica a solicitar, aquando das ações de reabilitação, para efeitos de benefícios fiscais.



FICHA DE CARATERIZAÇÃO ORU


Identificação do Imóvel	Código de identificação na ORU	0293			
Matriz:					
Localização:	Rua da Barroca				
		Legenda: Planta de localização do imóvel na ORU-s/escala			
Proprietário (s):	S/i				
Data de Construção:	1946 a 1960				
Área do terreno:	S/i				
Área coberta:	112,86 m ²				
Área descoberta:	S/i				
N.º de Pisos Total	2+1				
Abaixo da cota de soleira	0				
Acima da cota de soleira	2+1				
Utilização:	Habitação, comércio e serviços				
N.º de fogos:	1				
Revestimento exterior:					
Tipo	Reboco tradicional ou marmorite, betão armado				
Cor	Branco e azul				
Cobertura	Inclinada - revestida a telhas cerâmicas ou de betão				
Vãos	Alumínio				
Anexos:	Não				
Estacionamento:	Não – sem garagem				
Acessibilidades:	Não				
Logradouro:	Não				
Muros:	Não				
Estado de Conservação*:	1-Péssimo	2-Mau	3- Médio	4-Bom	5-Excelente
				X	
Processos:	S/i				
Intervenção:	Sem necessidade de intervenção				

* Não substitui a possível vistoria técnica a solicitar, aquando das ações de reabilitação, para efeitos de benefícios fiscais.



FICHA DE CARATERIZAÇÃO ORU

Identificação do Imóvel	Código de identificação na ORU	0294			
Matriz:					
Localização:	Rua Prudêncio Franco da Trindade				
					
	Legenda: Planta de localização do imóvel na ORU-s/escala				
Proprietário (s):	S/i				
Data de Construção:	1919 a 1945				
Área do terreno:	S/i				
Área coberta:	100,58 m ²				
Área descoberta:	S/i				
N.º de Pisos Total	2				
Abaixo da cota de soleira	0				
Acima da cota de soleira	2				
Utilização:	Turismo (Alojamento local)				
N.º de fogos:	0				
Revestimento exterior:					
Tipo	Reboco tradicional ou marmorite, betão armado				
Cor	Branco e azul				
Cobertura	Inclinada - revestida a telhas cerâmicas ou de betão				
Vãos	Alumínio				
Anexos:	Não				
Estacionamento:	Não – sem garagem				
Acessibilidades:	Não				
Logradouro:	Não				
Muros:	Não				
Estado de Conservação*:	1-Péssimo	2-Mau	3- Médio	4-Bom	5-Excelente
			X		
Processos:	S/i				
Intervenção:	Tipo de Intervenção: Intervenção ligeira Estimativa Global: 50.300€				




Legenda: Fotografia do Imóvel

* Não substitui a possível vistoria técnica a solicitar, aquando das ações de reabilitação, para efeitos de benefícios fiscais.

FICHA DE CARATERIZAÇÃO ORU


Identificação do Imóvel	Código de identificação na ORU	0295			
Matriz:					
Localização:	Rua Prudêncio Franco da Trindade				
					
	Legenda: Planta de localização do imóvel na ORU-s/escala				
Proprietário (s):	Feco- Construções, Lda				
Data de Construção:	Até 1919				
Área do terreno:	S/i				
Área coberta:	159,45 m ²				
Área descoberta:	S/i				
N.º de Pisos Total	2+1				
Abaixo da cota de soleira	0				
Acima da cota de soleira	2+1				
Utilização:	Habitação, comércio e serviços				
N.º de fogos:	1				
Revestimento exterior:					
Tipo	Reboco tradicional ou marmorite, betão armado				
Cor	Branco e azul				
Cobertura	Inclinada - revestida a telhas cerâmicas ou de betão				
Vãos	Alumínio				
Anexos:	Não				
Estacionamento:	Não – sem garagem				
Acessibilidades:	Não				
Logradouro:	Não				
Muros:	Não				
Estado de Conservação*:	1-Péssimo	2-Mau	3- Médio	4-Bom	5-Excelente
			X		
Processos:	S/i				
Intervenção:	Tipo de Intervenção: Intervenção ligeira Estimativa Global: 99.700€				

**Legenda:** Fotografia do Imóvel

* Não substitui a possível vistoria técnica a solicitar, aquando das ações de reabilitação, para efeitos de benefícios fiscais.

FICHA DE CARATERIZAÇÃO ORU



Identificação do Imóvel	Código de identificação na ORU	0296			
Matriz:					
Localização:	Rua Prudêncio Franco da Trindade				
					
	Legenda: Planta de localização do imóvel na ORU-s/escala				
Proprietário (s):	S/i				
Data de Construção:	1981 a 1990				
Área do terreno:	S/i				
Área coberta:	64,24 m ²				
Área descoberta:	S/i				
N.º de Pisos Total	2				
Abaixo da cota de soleira	0				
Acima da cota de soleira	2				
Utilização:	Habitação				
N.º de fogos:	1				
Revestimento exterior:					
Tipo	Reboco tradicional ou marmorite, betão armado				
Cor	Branco				
Cobertura	Inclinada - revestida a telhas cerâmicas ou de betão				
Vãos	Madeira				
Anexos:	Não				
Estacionamento:	Não – sem garagem				
Acessibilidades:	Não				
Logradouro:	Não				
Muros:	Não				
Estado de Conservação*:	1-Péssimo	2-Mau	3- Médio	4-Bom	5-Excelente
			X		
Processos:	S/i				
Intervenção:	Tipo de Intervenção: Intervenção ligeira Estimativa Global: 46.100€				



Legenda: Fotografia do Imóvel

* Não substitui a possível vistoria técnica a solicitar, aquando das ações de reabilitação, para efeitos de benefícios fiscais.

FICHA DE CARATERIZAÇÃO ORU

Identificação do Imóvel	Código de identificação na ORU	0297			
Matriz:					
Localização:	Rua Alípio Franco Leitão				
					
	Legenda: Planta de localização do imóvel na ORU-s/escala				
Proprietário (s):	S/i				
Data de Construção:	1919 a 1945				
Área do terreno:	S/i				
Área coberta:	23,33 m ²				
Área descoberta:	S/i				
N.º de Pisos Total	2				
Abaixo da cota de soleira	0				
Acima da cota de soleira	2				
Utilização:	Habitação				
N.º de fogos:	1				
					
	Legenda: Fotografia do Imóvel				
Revestimento exterior:					
Tipo	Reboco tradicional ou marmorite, betão armado				
Cor	Branco				
Cobertura	Inclinada - revestida a telhas cerâmicas ou de betão				
Vãos	Madeira				
Anexos:	Não				
Estacionamento:	Não – sem garagem				
Acessibilidades:	Não				
Logradouro:	Não				
Muros:	Não				
Estado de Conservação*:	1-Péssimo	2-Mau	3- Médio X	4-Bom	5-Excelente
Processos:	S/i				
Intervenção:	Tipo de Intervenção: Intervenção ligeira Estimativa Global: 11.700€				

* Não substitui a possível vistoria técnica a solicitar, aquando das ações de reabilitação, para efeitos de benefícios fiscais.



FICHA DE CARATERIZAÇÃO ORU

Identificação do Imóvel	Código de identificação na ORU	0298			
Matriz:					
Localização:	Rua Alípio Franco Leitão				
					
	Legenda: Planta de localização do imóvel na ORU-s/escala				
Proprietário (s):	S/i				
Data de Construção:	1919 a 1945				
Área do terreno:	S/i				
Área coberta:	33,82 m ²				
Área descoberta:	S/i				
N.º de Pisos Total	2				
Abaixo da cota de soleira	0				
Acima da cota de soleira	2				
Utilização:	Habitação				
N.º de fogos:	1				
Revestimento exterior:					
	Legenda: Fotografia do Imóvel				
Tipo	Reboco tradicional ou marmorite, paredes de adobe ou alvenaria de pedra solta				
Cor	Branco e azul				
Cobertura	Inclinada - revestida a telhas cerâmicas ou de betão				
Vãos	Madeira				
Anexos:	Não				
Estacionamento:	Não – sem garagem				
Acessibilidades:	Não				
Logradouro:	Não				
Muros:	Não				
Estado de Conservação*:	1-Péssimo	2-Mau	3- Médio	4-Bom	5-Excelente
			X		
Processos:	S/i				
Intervenção:	Tipo de Intervenção: Intervenção ligeira Estimativa Global: 17.000€				

* Não substitui a possível vistoria técnica a solicitar, aquando das ações de reabilitação, para efeitos de benefícios fiscais.



FICHA DE CARATERIZAÇÃO ORU

Identificação do Imóvel	Código de identificação na ORU	0299			
Matriz:					
Localização:	Rua Alípio Franco Leitão				
					
	Legenda: Planta de localização do imóvel na ORU-s/escala				
Proprietário (s):	Maria Helena dos Santos Varela Gomes Franco Caiado				
Data de Construção:	1919 a 1945				
Área do terreno:	S/i				
Área coberta:	34,62 m ²				
Área descoberta:	S/i				
N.º de Pisos Total	2				
Abaixo da cota de soleira	0				
Acima da cota de soleira	2				
Utilização:	Habitação				
N.º de fogos:	1				
Revestimento exterior:					
	Legenda: Fotografia do Imóvel				
Tipo	Reboco tradicional ou marmorite, paredes de adobe ou alvenaria de pedra solta				
Cor	Branco e azul				
Cobertura	Inclinada - revestida a telhas cerâmicas ou de betão				
Vãos	Alumínio				
Anexos:	Não				
Estacionamento:	Sim – Com Garagem				
Acessibilidades:	Sim				
Logradouro:	Sim				
Muros:	Sim				
Estado de Conservação*:	1-Péssimo	2-Mau	3- Médio	4-Bom	5-Excelente
		X			
Processos:	OP-243/1982: lic. obras n.º 2217/1982 e lic. utilização n.º 489/1984; OP-504/2003				
Intervenção:	Tipo de Intervenção: Intervenção média Estimativa Global: 31.200€				

* Não substitui a possível vistoria técnica a solicitar, aquando das ações de reabilitação, para efeitos de benefícios fiscais.



FICHA DE CARATERIZAÇÃO ORU

Identificação do Imóvel	Código de identificação na ORU	0300			
Matriz:					
Localização:	Rua Alípio Franco Leitão				
					
	Legenda: Planta de localização do imóvel na ORU-s/escala				
Proprietário (s):	Pedro Manuel Gonçalves Palhares Pinto				
Data de Construção:	Até 1919				
Área do terreno:	S/i				
Área coberta:					
Área descoberta:	S/i				
N.º de Pisos Total	2+1				
Abaixo da cota de soleira	0				
Acima da cota de soleira	2+1				
Utilização:	Habitação				
N.º de fogos:	1				
Revestimento exterior:					
	Legenda: Fotografia do Imóvel				
Tipo	Reboco tradicional ou marmorite, paredes de adobe ou alvenaria de pedra solta				
Cor	Branco e azul				
Cobertura	Inclinada - revestida a telhas cerâmicas ou de betão				
Vãos	Alumínio				
Anexos:	Não				
Estacionamento:	Não – sem garagem				
Acessibilidades:	Não				
Logradouro:	Não				
Muros:	Não				
Estado de Conservação*:	1-Péssimo	2-Mau	3- Médio	4-Bom	5-Excelente
			X		
Processos:	OP-15/2009: lic. obras n.º 123/2013 e lic. utilização n.º 67/2015				
Intervenção:	Tipo de Intervenção: Intervenção ligeira Estimativa Global: 53.100€				

* Não substitui a possível vistoria técnica a solicitar, aquando das ações de reabilitação, para efeitos de benefícios fiscais.



FICHA DE CARATERIZAÇÃO ORU

Identificação do Imóvel	Código de identificação na ORU	0301				
Matriz:						
Localização:	Rua Alípio Franco Leitão					
					Legenda: Planta de localização do imóvel na ORU-s/escala	
Proprietário (s):	José Carlos Diogo					
Data de Construção:	1919 a 1945					
Área do terreno:	S/i					
Área coberta:	159,04 m ²					
Área descoberta:	S/i					
N.º de Pisos Total	2					
Abaixo da cota de soleira	0					
Acima da cota de soleira	2					
Utilização:	Habitação					
N.º de fogos:	1					
Revestimento exterior:						Legenda: Fotografia do Imóvel
Tipo	Reboco tradicional ou marmorite, parede de adobe ou alvenaria de pedra solta					
Cor	Branco e azul					
Cobertura	Inclinada - revestida a telhas cerâmicas ou de betão					
Vãos	Madeira					
Anexos:	Não					
Estacionamento:	Não – sem garagem					
Acessibilidades:	Não					
Logradouro:	Não					
Muros:	Não					
Estado de Conservação*:	1-Péssimo	2-Mau	3- Médio	4-Bom	5-Excelente	
		X				
Processos:	RD-39/2014					
Intervenção:	Tipo de Intervenção: Intervenção média Estimativa Global: 171.600€					

* Não substitui a possível vistoria técnica a solicitar, aquando das ações de reabilitação, para efeitos de benefícios fiscais.



FICHA DE CARATERIZAÇÃO ORU

Identificação do Imóvel	Código de identificação na ORU	0302			
Matriz:					
Localização:	Rua Alípio Franco Leitão				
					
	Legenda: Planta de localização do imóvel na ORU-s/escala				
Proprietário (s):	S/i				
Data de Construção:	1946 a 1960				
Área do terreno:	S/i				
Área coberta:	27,43 m ²				
Área descoberta:	S/i				
N.º de Pisos Total	1				
Abaixo da cota de soleira	0				
Acima da cota de soleira	1				
Utilização:	Habitação				
N.º de fogos:	1				
Revestimento exterior:					
	Legenda: Fotografia do Imóvel				
Tipo	Reboco tradicional ou marmorite, paredes de adobe ou alvenaria de pedra				
Cor	Branco e azul				
Cobertura	Inclinada - revestida a telhas cerâmicas ou de betão				
Vãos	Madeira				
Anexos:	Não				
Estacionamento:	Não – sem garagem				
Acessibilidades:	Não				
Logradouro:	Não				
Muros:	Não				
Estado de Conservação*:	1-Péssimo	2-Mau	3- Médio	4-Bom	5-Excelente
			X		
Processos:	S/i				
Intervenção:	Tipo de Intervenção: Intervenção ligeira Estimativa Global: 6.900€				

* Não substituí a possível vistoria técnica a solicitar, aquando das ações de reabilitação, para efeitos de benefícios fiscais.



FICHA DE CARATERIZAÇÃO ORU



Identificação do Imóvel	Código de identificação na ORU	0303			
Matriz:					
Localização:	Rua Alípio Franco Leitão				
					
	Legenda: Planta de localização do imóvel na ORU-s/escala				
Proprietário (s):	S/i				
Data de Construção:	1919 a 1945				
Área do terreno:	S/i				
Área coberta:	46,55 m ²				
Área descoberta:	S/i				
N.º de Pisos Total	2				
Abaixo da cota de soleira	0				
Acima da cota de soleira	2				
Utilização:	Habitação				
N.º de fogos:	1				
Revestimento exterior:					
Tipo	Reboco tradicional ou marmorite. Paredes de adobe ou				
Cor	Branco e azul				
Cobertura	Inclinada - revestida a telhas cerâmicas ou de betão				
Vãos	Alumínio				
Anexos:	Não				
Estacionamento:	Sim – Com Garagem				
Acessibilidades:	Sim				
Logradouro:	Sim				
Muros:	Sim				
Estado de Conservação*:	1-Péssimo	2-Mau	3- Médio	4-Bom	5-Excelente
			X		
Processos:					
Intervenção:	Tipo de Intervenção: Intervenção ligeira Estimativa Global: 23.300€				



Legenda: Fotografia do Imóvel

* Não substitui a possível vistoria técnica a solicitar, aquando das ações de reabilitação, para efeitos de benefícios fiscais.



FICHA DE CARATERIZAÇÃO ORU

Identificação do Imóvel	Código de identificação na ORU	0304			
Matriz:					
Localização:					
	Legenda: Planta de localização do imóvel na ORU-s/escala				
Proprietário (s):	Abílio José Esteves/ Rui Pedro Pinheiro Esteves				
Data de Construção:					
Área do terreno:	S/i				
Área coberta:					
Área descoberta:	S/i				
N.º de Pisos Total					
Abaixo da cota de soleira					
Acima da cota de soleira					
Utilização:					
N.º de fogos:					
Revestimento exterior:					
	Legenda: Fotografia do Imóvel				
Tipo	Reboco tradicional ou marmorite, Betão armado				
Cor	Branco				
Cobertura	Inclinada - revestida a telhas cerâmicas ou de Betão				
Vãos	Alumínio				
Anexos:	Não				
Estacionamento:	Sim – Com Garagem				
Acessibilidades:	Sim				
Logradouro:	Sim				
Muros:	Sim				
Estado de Conservação*:	1-Péssimo	2-Mau	3- Médio	4-Bom	5-Excelente
			X		
Processos:	OP-951/1993: lic. obras n.º 619/1991 e lic. util n.º 265/1987; ROP-682/1985				
Intervenção:	Tipo de Intervenção: Intervenção ligeira Estimativa Global: 98.000€				

* Não substitui a possível vistoria técnica a solicitar, aquando das ações de reabilitação, para efeitos de benefícios fiscais.




FICHA DE CARATERIZAÇÃO ORU

Identificação do Imóvel	Código de identificação na ORU	0305			
Matriz:					
Localização:	Rua da Barroca				
					
	Legenda: Planta de localização do imóvel na ORU-s/escala				
Proprietário (s):	S/i				
Data de Construção:	1946 a 1960				
Área do terreno:	S/i				
Área coberta:	72,85 m ²				
Área descoberta:	S/i				
N.º de Pisos Total	1				
Abaixo da cota de soleira	0				
Acima da cota de soleira	1				
Utilização:	Habitação				
N.º de fogos:	1				
Revestimento exterior:	Legenda: Fotografia do Imóvel				
Tipo	Reboco tradicional ou marmorite, betão armado				
Cor	Branco e azul				
Cobertura	Inclinada - revestida a telhas cerâmicas ou de betão				
Vãos	Alumínio				
Anexos:	Não				
Estacionamento:	Não – sem garagem				
Acessibilidades:	Não				
Logradouro:	Não				
Muros:	Não				
Estado de Conservação*:	1-Péssimo	2-Mau	3- Médio	4-Bom	5-Excelente
			X		
Processos:	S/i				
Intervenção:	Tipo de Intervenção: Intervenção ligeira Estimativa Global: 27.900€				

* Não substitui a possível vistoria técnica a solicitar, aquando das ações de reabilitação, para efeitos de benefícios fiscais.



FICHA DE CARATERIZAÇÃO ORU



Identificação do Imóvel	Código de identificação na ORU	0306			
Matriz:					
Localização:	Rua da Barroca				
					
	Legenda: Planta de localização do imóvel na ORU-s/escala				
Proprietário (s):	Abílio José Esteves				
Data de Construção:	1961 a 1970				
Área do terreno:	S/i				
Área coberta:	80,43 m ²				
Área descoberta:	S/i				
N.º de Pisos Total	2				
Abaixo da cota de soleira	0				
Acima da cota de soleira	2				
Utilização:	Habitação				
N.º de fogos:	1				
Revestimento exterior:					
Tipo	Reboco tradicional ou marmorite, paredes de alvenaria, com placa				
Cor	Branco e azul				
Cobertura	Inclinada - revestida a telhas cerâmicas ou de betão				
Vãos	Alumínio				
Anexos:	Não				
Estacionamento:	Não – sem garagem				
Acessibilidades:	Não				
Logradouro:	Não				
Muros:	Não				
Estado de Conservação*:	1-Péssimo	2-Mau	3- Médio	4-Bom	5-Excelente
			X		
Processos:	OP-61/1991: lic. obras n.º619/1991 e lic. utilização n.º 86/1993				
Intervenção:	Tipo de Intervenção: Intervenção ligeira Estimativa Global: 40.300€				



Legenda: Fotografia do Imóvel

* Não substitui a possível vistoria técnica a solicitar, aquando das ações de reabilitação, para efeitos de benefícios fiscais.

FICHA DE CARATERIZAÇÃO ORU

Identificação do Imóvel	Código de identificação na ORU	0307			
Matriz:					
Localização:	Rua da Barroca				
					
	Legenda: Planta de localização do imóvel na ORU-s/escala				
Proprietário (s):	José dos Santos Franco dos Matos				
Data de Construção:	1961 a 1970				
Área do terreno:	S/i				
Área coberta:	130,46 m ²				
Área descoberta:	S/i				
N.º de Pisos Total	4				
Abaixo da cota de soleira	1				
Acima da cota de soleira	3				
Utilização:	Habitação				
N.º de fogos:	4				
					
	Legenda: Fotografia do Imóvel				
Revestimento exterior:					
Tipo	Reboco tradicional ou marmorite, paredes de alvenaria, com placa				
Cor	Branco e verde				
Cobertura	Inclinada - revestida a telhas cerâmicas ou de betão				
Vãos	Madeira				
Anexos:	Não				
Estacionamento:	Não – sem garagem				
Acessibilidades:	Não				
Logradouro:	Não				
Muros:	Não				
Estado de Conservação*:	1-Péssimo	2-Mau	3- Médio	4-Bom	5-Excelente
		X			
Processos:	OP-407/2006: lic. obras n.º 872/2007 e lic. utilização n.º 704/2007				
Intervenção:	Tipo de Intervenção: Intervenção média Estimativa Global: 234.900€				

* Não substitui a possível vistoria técnica a solicitar, aquando das ações de reabilitação, para efeitos de benefícios fiscais.




FICHA DE CARATERIZAÇÃO ORU

Identificação do Imóvel	Código de identificação na ORU	0308			
Matriz:					
Localização:	Rua da Barroca				
					
	Legenda: Planta de localização do imóvel na ORU-s/escala				
Proprietário (s):	s/i				
Data de Construção:	S/i				
Área do terreno:	S/i				
Área coberta:	58,59 m ²				
Área descoberta:	S/i				
N.º de Pisos Total	3				
Abaixo da cota de soleira	0				
Acima da cota de soleira	3				
Utilização:	Habitação				
N.º de fogos:	1				
Revestimento exterior:	Legenda: Fotografia do Imóvel				
Tipo	Reboco tradicional ou marmorite, paredes de alvenaria, com placa				
Cor	Branco				
Cobertura	Inclinada - revestida a telhas cerâmicas ou de betão				
Vãos	Alumínio				
Anexos:	Não				
Estacionamento:	Sim – Com Garagem				
Acessibilidades:	Não				
Logradouro:	Não				
Muros:	Não				
Estado de Conservação*:	1-Péssimo	2-Mau	3- Médio	4-Bom	5-Excelente
				X	
Processos:	S/i				
Intervenção:	Sem necessidade de intervenção				

* Não substitui a possível vistoria técnica a solicitar, aquando das ações de reabilitação, para efeitos de benefícios fiscais.



FICHA DE CARATERIZAÇÃO ORU



Identificação do Imóvel	Código de identificação na ORU	0309			
Matriz:					
Localização:	Rua da Barroca				
					
	Legenda: Planta de localização do imóvel na ORU-s/escala				
Proprietário (s):	Feco – Construções, Lda				
Data de Construção:	S/i				
Área do terreno:	S/i				
Área coberta:	67,18 m ²				
Área descoberta:	S/i				
N.º de Pisos Total	2				
Abaixo da cota de soleira	0				
Acima da cota de soleira	2				
Utilização:	Habitação				
N.º de fogos:	2				
					
	Legenda: Fotografia do Imóvel				
Revestimento exterior:					
Tipo	Reboco tradicional ou marmorite, paredes de alvenaria, com placa				
Cor	Branco e azul				
Cobertura	Inclinada - revestida a telhas cerâmicas ou de betão				
Vãos	Alumínio				
Anexos:	Não				
Estacionamento:	Não – com garagem				
Acessibilidades:	Sim				
Logradouro:	Não				
Muros:	Não				
Estado de Conservação*:	1-Péssimo	2-Mau	3- Médio	4-Bom	5-Excelente
				X	
Processos:	OP-58/2010 e OP-250/2010: lic. obras n.º 233/2011 e lic. utilização n.º 233/2014				
Intervenção:	Sem necessidade de intervenção				

Anexo V – FICHA DE EDIFICADO – dezembro 2017

* Não substitui a possível vistoria técnica a solicitar, aquando das ações de reabilitação, para efeitos de benefícios fiscais.



FICHA DE CARATERIZAÇÃO ORU

Identificação do Imóvel	Código de identificação na ORU	0310			
Matriz:					
Localização:	Rua da Barroca				
					
	Legenda: Planta de localização do imóvel na ORU-s/escala				
Proprietário (s):	António Diogo Martins de Morais Simões				
Data de Construção:	1996 a 2000				
Área do terreno:	S/i				
Área coberta:	72,10 m ²				
Área descoberta:	S/i				
N.º de Pisos Total	2				
Abaixo da cota de soleira	0				
Acima da cota de soleira	2				
Utilização:	1				
N.º de fogos:	1				
Revestimento exterior:					
	Legenda: Fotografia do Imóvel				
Tipo	Reboco tradicional ou marmorite, paredes de alvenaria, com placa				
Cor	Branco e cinza				
Cobertura	Inclinada - revestida a telhas cerâmicas ou de betão				
Vãos	Alumínio				
Anexos:	Sim				
Estacionamento:	Não – sem garagem				
Acessibilidades:	Não				
Logradouro:	Sim				
Muros:	Sim				
Estado de Conservação*:	1-Péssimo	2-Mau	3- Médio	4-Bom	5-Excelente X
Processos:	OP-340/2002: lic. obras n.º1379/2003 e lic. utilização n.º 105/2005				
Intervenção:	Sem necessidade de intervenção				

* Não substitui a possível vistoria técnica a solicitar, aquando das ações de reabilitação, para efeitos de benefícios fiscais.




FICHA DE CARATERIZAÇÃO ORU

Identificação do Imóvel	Código de identificação na ORU	0311			
Matriz:					
Localização:	Rua da Barroca				
		Legenda: Planta de localização do imóvel na ORU-s/escala			
Proprietário (s):	S/i				
Data de Construção:	1961 a 1970				
Área do terreno:	S/i				
Área coberta:	94,98 m ²				
Área descoberta:	S/i				
N.º de Pisos Total	3				
Abaixo da cota de soleira	0				
Acima da cota de soleira	3				
Utilização:	Habitação				
N.º de fogos:	3				
Revestimento exterior:					
Tipo	Reboco tradicional ou marmorite, paredes de alvenaria, com placa				
Cor	Branco e cinza				
Cobertura	Inclinada - revestida a telhas cerâmicas ou de betão				
Vãos	Madeira				
Anexos:	Sim				
Estacionamento:	Não – sem garagem				
Acessibilidades:	Não				
Logradouro:	Sim				
Muros:	Sim				
Estado de Conservação*:	1-Péssimo	2-Mau	3- Médio	4-Bom	5-Excelente
		X			
Processos:	S/i				
Intervenção:	Tipo de Intervenção: Intervenção média Estimativa Global: 128.300€				

* Não substitui a possível vistoria técnica a solicitar, aquando das ações de reabilitação, para efeitos de benefícios fiscais.



FICHA DE CARATERIZAÇÃO ORU

Identificação do Imóvel	Código de identificação na ORU	0312			
Matriz:					
Localização:	Rua da Barroca				
					
	Legenda: Planta de localização do imóvel na ORU-s/escala				
Proprietário (s):	S/i				
Data de Construção:	1946 a 1960				
Área do terreno:	S/i				
Área coberta:	88,14 m ²				
Área descoberta:	S/i				
N.º de Pisos Total	1				
Abaixo da cota de soleira	0				
Acima da cota de soleira	1				
Utilização:	Habitação				
N.º de fogos:	1				
Revestimento exterior:	Legenda: Fotografia do Imóvel				
Tipo	Reboco tradicional ou marmorite, paredes de alvenaria, com placa				
Cor	Branco e azul				
Cobertura	Inclinada - revestida a telhas cerâmicas ou de betão				
Vãos	Alumínio				
Anexos:	Sim				
Estacionamento:	Não – sem garagem				
Acessibilidades:	Não				
Logradouro:	Sim				
Muros:	Sim				
Estado de Conservação*:	1-Péssimo	2-Mau	3- Médio	4-Bom	5-Excelente
			X		
Processos:	S/i				
Intervenção:	Tipo de Intervenção: Intervenção ligeira Estimativa Global: 22.100€				

* Não substitui a possível vistoria técnica a solicitar, aquando das ações de reabilitação, para efeitos de benefícios fiscais.





FICHA DE CARATERIZAÇÃO ORU

Identificação do Imóvel	Código de identificação na ORU	0313			
Matriz:					
Localização:	Rua da Barroca				
		Legenda: Planta de localização do imóvel na ORU-s/escala			
Proprietário (s):	S/i				
Data de Construção:	1960 a 1970				
Área do terreno:	S/i				
Área coberta:	155,31 m ²				
Área descoberta:	S/i				
N.º de Pisos Total	3				
Abaixo da cota de soleira	1				
Acima da cota de soleira	2				
Utilização:	Habitação				
N.º de fogos:	2				
Revestimento exterior:					
Tipo	Reboco tradicional ou marmorite, placa de alvenaria, sem placa				
Cor	Branco e azul				
Cobertura	Inclinada - revestida a telhas cerâmicas ou de betão				
Vãos	Alumínio				
Anexos:	Não				
Estacionamento:	Sim – sem garagem				
Acessibilidades:	Não				
Logradouro:	Não				
Muros:	Não				
Estado de Conservação*:	1-Péssimo	2-Mau	3- Médio	4-Bom	5-Excelente
				X	
Processos:	S/i				
Intervenção:	Sem necessidade de intervenção				

* Não substitui a possível vistoria técnica a solicitar, aquando das ações de reabilitação, para efeitos de benefícios fiscais.





FICHA DE CARATERIZAÇÃO ORU

Identificação do Imóvel	Código de identificação na ORU	0314			
Matriz:					
Localização:	Rua da Barroca				
					
	Legenda: Planta de localização do imóvel na ORU-s/escala				
Proprietário (s):	S/i				
Data de Construção:	1996 a 2000				
Área do terreno:	S/i				
Área coberta:	59,16 m ²				
Área descoberta:	S/i				
N.º de Pisos Total	2				
Abaixo da cota de soleira	0				
Acima da cota de soleira	2				
Utilização:	Habitação				
N.º de fogos:	1				
Revestimento exterior:					
		Legenda: Fotografia do Imóvel			
Tipo	Reboco tradicional ou marmorite, paredes de alvenaria, com placa				
Cor	Branco , cinza e amarelo				
Cobertura	Inclinada - revestida a telhas cerâmicas ou de betão				
Vãos	Alumínio				
Anexos:	Não				
Estacionamento:	Sim – sem garagem				
Acessibilidades:	Não				
Logradouro:	Não				
Muros:	Não				
Estado de Conservação*:	1-Péssimo	2-Mau	3- Médio	4-Bom	5-Excelente
				X	
Processos:	S/i				
Intervenção:	Sem necessidade de intervenção				

* Não substitui a possível vistoria técnica a solicitar, aquando das ações de reabilitação, para efeitos de benefícios fiscais.





FICHA DE CARATERIZAÇÃO ORU

Identificação do Imóvel	Código de identificação na ORU	0315			
Matriz:					
Localização:	Rua da Barroca				
					
	Legenda: Planta de localização do imóvel na ORU-s/escala				
Proprietário (s):	S/i				
Data de Construção:	S/i				
Área do terreno:	S/i				
Área coberta:	45,80 m ²				
Área descoberta:	S/i				
N.º de Pisos Total	3				
Abaixo da cota de soleira	0				
Acima da cota de soleira	3				
Utilização:	Habitação				
N.º de fogos:	3				
Revestimento exterior:					
	Legenda: Fotografia do Imóvel				
Tipo	Reboco tradicional ou marmorite, paredes de alvenaria				
Cor	Branco				
Cobertura	Inclinada - revestida a telhas cerâmicas ou de betão				
Vãos	Alumínio				
Anexos:	Não				
Estacionamento:	Sim – Com Garagem				
Acessibilidades:	Sim				
Logradouro:	Sim				
Muros:	Sim				
Estado de Conservação*:	1-Péssimo	2-Mau	3- Médio	4-Bom	5-Excelente
			X		
Processos:	S/i				
Intervenção:	Tipo de Intervenção: Intervenção ligeira Estimativa Global: 34.400€				

* Não substitui a possível vistoria técnica a solicitar, aquando das ações de reabilitação, para efeitos de benefícios fiscais.



FICHA DE CARATERIZAÇÃO ORU

Identificação do Imóvel	Código de identificação na ORU	0316			
Matriz:					
Localização:	Rua da Barroca				
					
	Legenda: Planta de localização do imóvel na ORU-s/escala				
Proprietário (s):	S/i				
Data de Construção:	1996 a 2000				
Área do terreno:	S/i				
Área coberta:	198,56 m ²				
Área descoberta:	S/i				
N.º de Pisos Total	4				
Abaixo da cota de soleira	0				
Acima da cota de soleira	4				
Utilização:	Habitação				
N.º de fogos:	4				
Revestimento exterior:	Legenda: Fotografia do Imóvel				
Tipo	Reboco tradicional ou marmorite, paredes de alvenaria, com placa				
Cor	Branco e amarelo				
Cobertura	Inclinada - revestida a telhas cerâmicas ou de betão				
Vãos	Alumínio				
Anexos:	Não				
Estacionamento:	Sim – sem garagem				
Acessibilidades:	Não				
Logradouro:	Não				
Muros:	Não				
Estado de Conservação*:	1-Péssimo	2-Mau	3- Médio	4-Bom	5-Excelente
				X	
Processos:	S/i				
Intervenção:	Sem necessidade de intervenção				

* Não substitui a possível vistoria técnica a solicitar, aquando das ações de reabilitação, para efeitos de benefícios fiscais.



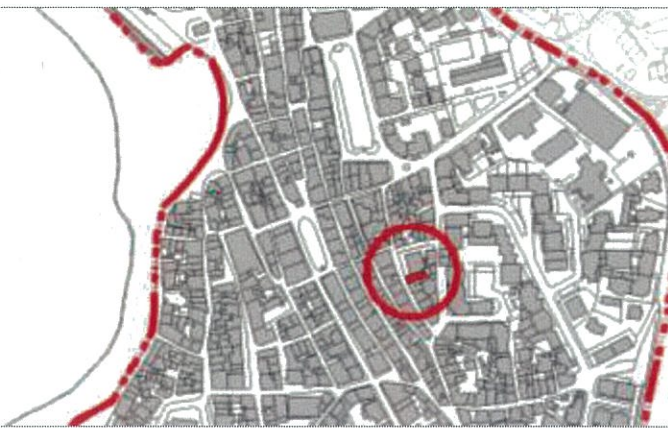

FICHA DE CARATERIZAÇÃO ORU

Identificação do Imóvel	Código de identificação na ORU	0317			
Matriz:					
Localização:	Rua Alípio Franco Leitão				
		Legenda: Planta de localização do imóvel na ORU-s/escala			
Proprietário (s):	S/i				
Data de Construção:	1981 a 1990				
Área do terreno:	S/i				
Área coberta:	94,74 m ²				
Área descoberta:	S/i				
N.º de Pisos Total	3				
Abaixo da cota de soleira	0				
Acima da cota de soleira	3				
Utilização:	Habitação				
N.º de fogos:	3				
Revestimento exterior:		Legenda: Fotografia do Imóvel			
Tipo	Reboco tradicional ou marmorite, paredes de alvenaria, sem placa				
Cor	Branco e azul				
Cobertura	Inclinada - revestida a telhas cerâmicas ou de betão				
Vãos	Madeira e alumínio				
Anexos:	Não				
Estacionamento:	Não – Com Garagem				
Acessibilidades:	Não				
Logradouro:	Não				
Muros:	Não				
Estado de Conservação*:	1-Péssimo	2-Mau	3- Médio	4-Bom	5-Excelente
			X		
Processos:	S/i				
Intervenção:	Tipo de Intervenção: Intervenção ligeira Estimativa Global: 71.100€				

* Não substitui a possível vistoria técnica a solicitar, aquando das ações de reabilitação, para efeitos de benefícios fiscais.



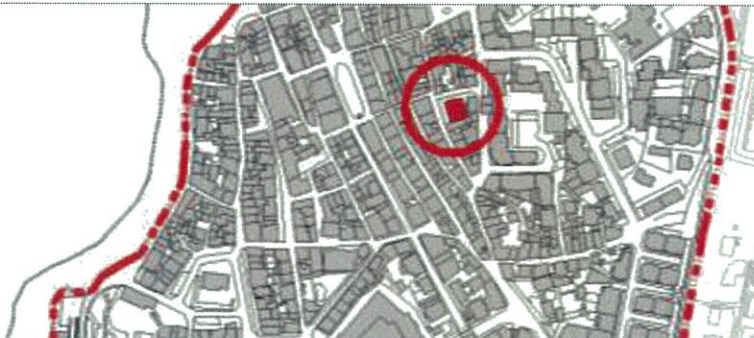

FICHA DE CARATERIZAÇÃO ORU

Identificação do Imóvel	Código de identificação na ORU	0318			
Matriz:					
Localização:	Rua Alípio Franco Leitão	 <p style="text-align: center;">Legenda: Planta de localização do imóvel na ORU-s/escala</p>			
Proprietário (s):	S/i				
Data de Construção:	S/i				
Área do terreno:	S/i				
Área coberta:	101,70 m ²				
Área descoberta:	S/i				
N.º de Pisos Total	3				
Abaixo da cota de soleira	0				
Acima da cota de soleira	3				
Utilização:	Habitação	 <p style="text-align: center;">Legenda: Fotografia do Imóvel</p>			
N.º de fogos:					
Revestimento exterior:					
Tipo	Reboco tradicional ou marmorite, paredes de alvenaria, sem placa				
Cor	Branco				
Cobertura	Inclinada - revestida a telhas cerâmicas ou de betão				
Vãos	Madeira e alumínio				
Anexos:	Não				
Estacionamento:	Sim – sem garagem				
Acessibilidades:	Não				
Logradouro:	Não				
Muros:	Não				
Estado de Conservação*:	1-Péssimo	2-Mau	3- Médio	4-Bom	5-Excelente
				X	
Processos:	S/i				
Intervenção:	Sem necessidade de intervenção				

* Não substitui a possível vistoria técnica a solicitar, aquando das ações de reabilitação, para efeitos de benefícios fiscais.



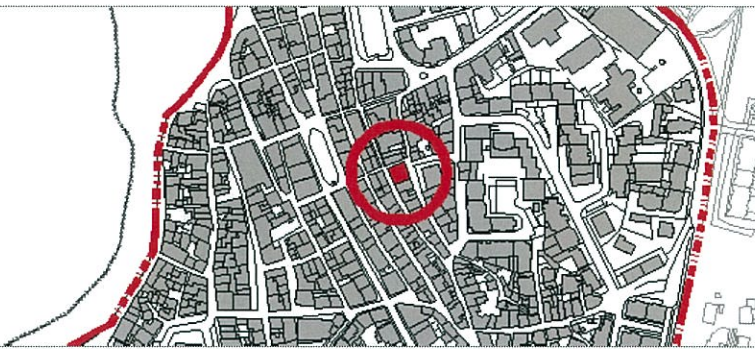

FICHA DE CARATERIZAÇÃO ORU

Identificação do Imóvel	Código de identificação na ORU	0319			
Matriz:					
Localização:	Rua Alípio Franco Leitão				
		Legenda: Planta de localização do imóvel na ORU-s/escala			
Proprietário (s):	S/i				
Data de Construção:	1981 a 1990				
Área do terreno:	S/i				
Área coberta:	222,02 m ²				
Área descoberta:	S/i				
N.º de Pisos Total	4				
Abaixo da cota de soleira	0				
Acima da cota de soleira	4				
Utilização:	Habitação				
N.º de fogos:	4				
Revestimento exterior:					
Tipo	Reboco tradicional ou marmorite, paredes de alvenaria, sem placa				
Cor	Cinza e branco				
Cobertura	Inclinada - revestida a telhas cerâmicas ou de betão				
Vãos	Madeira e alumínio				
Anexos:	Não				
Estacionamento:	Não – com garagem				
Acessibilidades:	Não				
Logradouro:	Sim				
Muros:	Sim				
Estado de Conservação*:	1-Péssimo	2-Mau	3- Médio	4-Bom	5-Excelente
		X			
Processos:	S/i				
Intervenção:	Tipo de Intervenção: Intervenção média Estimativa Global: 399.700€				

* Não substitui a possível vistoria técnica a solicitar, aquando das ações de reabilitação, para efeitos de benefícios fiscais.





FICHA DE CARATERIZAÇÃO ORU

Identificação do Imóvel	Código de identificação na ORU	0320			
Matriz:					
Localização:	Rua Alípio Franco Leitão				
					
	Legenda: Planta de localização do imóvel na ORU-s/escala				
Proprietário (s):	Comunidade Vida e Paz				
Data de Construção:	1991 a 1995				
Área do terreno:	S/i				
Área coberta:	107,12 m ²				
Área descoberta:	S/i				
N.º de Pisos Total	2+1				
Abaixo da cota de soleira	0				
Acima da cota de soleira	2+1				
Utilização:	Habitação				
N.º de fogos:	4				
					
	Legenda: Fotografia do Imóvel				
Revestimento exterior:					
Tipo	Reboco tradicional ou marmorite, paredes de alvenaria, com placa				
Cor	Branco				
Cobertura	Inclinada - revestida a telhas cerâmicas ou de betão				
Vãos	Alumínio				
Anexos:	Não				
Estacionamento:	Não – sem garagem				
Acessibilidades:	Não				
Logradouro:	Não				
Muros:	Não				
Estado de Conservação*:	1-Péssimo	2-Mau	3- Médio	4-Bom	5-Excelente
			X		
Processos:	OP-621/1992: lic. 76/1992 e lic. utilização n.º 88/1995				
Intervenção:	Tipo de Intervenção: Intervenção ligeira Estimativa Global: 118.700€				

* Não substitui a possível vistoria técnica a solicitar, aquando das ações de reabilitação, para efeitos de benefícios fiscais.



FICHA DE CARATERIZAÇÃO ORU

Identificação do Imóvel	Código de identificação na ORU	0321			
Matriz:					
Localização:	Rua do Caldeira				
Proprietário (s):	S/i	Legenda: Planta de localização do imóvel na ORU-s/escala			
Data de Construção:	1946 a 1960				
Área do terreno:	S/i				
Área coberta:	50,95 m ²				
Área descoberta:	S/i				
N.º de Pisos Total	2				
Abaixo da cota de soleira	0				
Acima da cota de soleira	1				
Utilização:	Habitação				
N.º de fogos:	2	Legenda: Fotografia do Imóvel			
Revestimento exterior:					
Tipo	Reboco tradicional ou marmorite, paredes de alvenaria, com placa				
Cor	Branco e azul				
Cobertura	Inclinada - revestida a telhas cerâmicas ou de betão				
Vãos	Alumínio				
Anexos:	Não				
Estacionamento:	Não – sem garagem				
Acessibilidades:	Não				
Logradouro:	Não				
Muros:	Não				
Estado de Conservação*:	1-Péssimo	2-Mau	3- Médio	4-Bom	5-Excelente
		X			
Processos:	S/i				
Intervenção:	Tipo de Intervenção: Intervenção média Estimativa Global: 45.900€				

* Não substitui a possível vistoria técnica a solicitar, aquando das ações de reabilitação, para efeitos de benefícios fiscais.



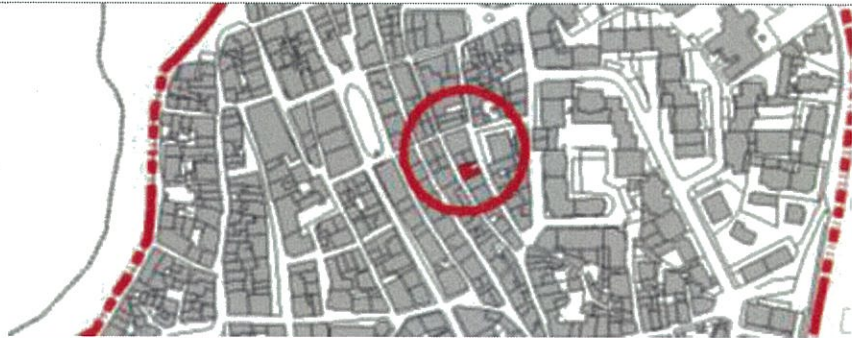
FICHA DE CARATERIZAÇÃO ORU

Identificação do Imóvel	Código de identificação na ORU	0322			
Matriz:					
Localização:	Rua Alípio Franco Leitão				
					
	Legenda: Planta de localização do imóvel na ORU-s/escala				
Proprietário (s):	S/i				
Data de Construção:	Até 1919				
Área do terreno:	S/i				
Área coberta:	46,89 m ²				
Área descoberta:	S/i				
N.º de Pisos Total	2				
Abaixo da cota de soleira	0				
Acima da cota de soleira	2				
Utilização:	Habitação				
N.º de fogos:	1				
Revestimento exterior:					
	Legenda: Fotografia do Imóvel				
Tipo	Reboco tradicional ou marmorite, paredes de adobe ou alvenaria de pedra solta				
Cor	Branco e azul				
Cobertura	Inclinada - revestida a telhas cerâmicas ou de Betão				
Vãos	Alumínio				
Anexos:	Não				
Estacionamento:	Não – sem garagem				
Acessibilidades:	Não				
Logradouro:	Não				
Muros:	Não				
Estado de Conservação*:	1-Péssimo	2-Mau	3- Médio	4-Bom	5-Excelente
			X		
Processos:	S/i				
Intervenção:	Tipo de Intervenção: Intervenção ligeira Estimativa Global: 23.500€				

* Não substitui a possível vistoria técnica a solicitar, aquando das ações de reabilitação, para efeitos de benefícios fiscais.





FICHA DE CARATERIZAÇÃO ORU

Identificação do Imóvel	Código de identificação na ORU	0323			
Matriz:					
Localização:	Rua do Caldeira				
		Legenda: Planta de localização do imóvel na ORU-s/escala			
Proprietário (s):	S/i				
Data de Construção:	1919 a 1945				
Área do terreno:	S/i				
Área coberta:	74,11 m ²				
Área descoberta:	S/i				
N.º de Pisos Total	2				
Abaixo da cota de soleira	0				
Acima da cota de soleira	2				
Utilização:	Habitação				
N.º de fogos:	1				
Revestimento exterior:					
Tipo	Reboco tradicional ou marmorite, paredes de alvenaria, sem placa				
Cor	Branco				
Cobertura	Inclinada - revestida a telhas cerâmicas ou de betão				
Vãos	Madeira e alumínio				
Anexos:	Não				
Estacionamento:	Não – sem garagem				
Acessibilidades:	Não				
Logradouro:	Não				
Muros:	Não				
Estado de Conservação*:	1-Péssimo	2-Mau	3- Médio	4-Bom	5-Excelente
		X			
Processos:	S/i				
Intervenção:	Tipo de Intervenção: Intervenção média Estimativa Global: 74.800€				

* Não substitui a possível vistoria técnica a solicitar, aquando das ações de reabilitação, para efeitos de benefícios fiscais.



FICHA DE CARATERIZAÇÃO ORU

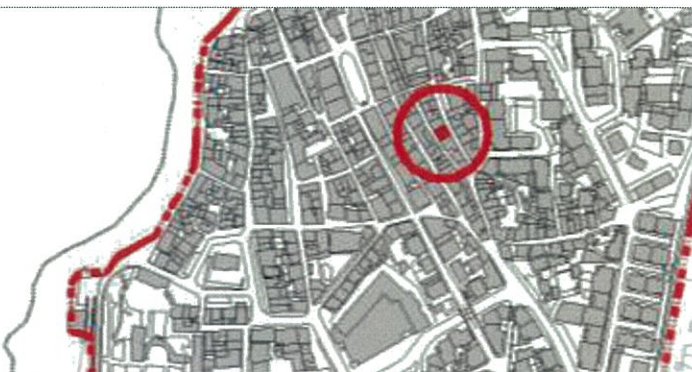

Identificação do Imóvel	Código de identificação na ORU	0324			
Matriz:					
Localização:	Rua do Caldeira				
					
	Legenda: Planta de localização do imóvel na ORU-s/escala				
Proprietário (s):	S/i				
Data de Construção:	1946 a 1960				
Área do terreno:	S/i				
Área coberta:	46,43 m ²				
Área descoberta:	S/i				
N.º de Pisos Total	3				
Abaixo da cota de soleira	0				
Acima da cota de soleira	3				
Utilização:	Habitação, comércio e serviços				
N.º de fogos:	1				
Revestimento exterior:					
	Legenda: Fotografia do Imóvel				
Tipo	Reboco tradicional ou marmorite, paredes de alvenaria, sem placa				
Cor	Branco e azul				
Cobertura	Inclinada - revestida a telhas cerâmicas ou de betão				
Vãos	Alumínio				
Anexos:	Não				
Estacionamento:	Não – sem garagem				
Acessibilidades:	Não				
Logradouro:	Não				
Muros:	Não				
Estado de Conservação*:	1-Péssimo	2-Mau	3- Médio	4-Bom	5-Excelente
			X		
Processos:	S/i				
Intervenção:	Tipo de Intervenção: Intervenção ligeira Estimativa Global: 68.000€				

Anexo V – FICHA DE EDIFICADO – dezembro 2017

* Não substitui a possível vistoria técnica a solicitar, aquando das ações de reabilitação, para efeitos de benefícios fiscais.





FICHA DE CARATERIZAÇÃO ORU

Identificação do Imóvel	Código de identificação na ORU	0325			
Matriz:					
Localização:	Rua do Caldeira				
					
	Legenda: Planta de localização do imóvel na ORU-s/escala				
Proprietário (s):	S/i				
Data de Construção:	1946 a 1960				
Área do terreno:	S/i				
Área coberta:	105,54 m ²				
Área descoberta:	S/i				
N.º de Pisos Total	3				
Abaixo da cota de soleira	0				
Acima da cota de soleira	3				
Utilização:	Habitação				
N.º de fogos:	3				
Revestimento exterior:					
	Legenda: Fotografia do Imóvel				
Tipo	Reboco tradicional ou marmorite, betão armado				
Cor	Branco				
Cobertura	Inclinada - revestida a telhas cerâmicas ou de betão				
Vãos	Alumínio				
Anexos:	Não				
Estacionamento:	Não – sem garagem				
Acessibilidades:	Não				
Logradouro:	Não				
Muros:	Não				
Estado de Conservação*:	1-Péssimo	2-Mau	3- Médio	4-Bom	5-Excelente
			X		
Processos:	S/i				
Intervenção:	Tipo de Intervenção: Intervenção ligeira Estimativa Global: 79.200€				

* Não substitui a possível vistoria técnica a solicitar, aquando das ações de reabilitação, para efeitos de benefícios fiscais.





FICHA DE CARATERIZAÇÃO ORU

Identificação do Imóvel	Código de identificação na ORU	0326			
Matriz:					
Localização:	Rua do Caldeira				
		Legenda: Planta de localização do imóvel na ORU-s/escala			
Proprietário (s):	S/i				
Data de Construção:	1971 a 1980				
Área do terreno:	S/i				
Área coberta:	45,15 m ²				
Área descoberta:	S/i				
N.º de Pisos Total	2				
Abaixo da cota de soleira	0				
Acima da cota de soleira	2				
Utilização:	Habitação				
N.º de fogos:	2				
Revestimento exterior:		Legenda: Fotografia do Imóvel			
Tipo	Reboco tradicional ou marmorite, paredes de alvenaria, com placa				
Cor	Branco e cinza				
Cobertura	Inclinada - revestida a telhas cerâmicas ou de betão				
Vãos	Alumínio				
Anexos:	Não				
Estacionamento:	Não – sem garagem				
Acessibilidades:	Não				
Logradouro:	Não				
Muros:	Não				
Estado de Conservação*:	1-Péssimo	2-Mau	3- Médio	4-Bom	5-Excelente
			X		
Processos:	S/i				
Intervenção:	Tipo de Intervenção: Intervenção ligeira Estimativa Global: 67.600€				

* Não substitui a possível vistoria técnica a solicitar, aquando das ações de reabilitação, para efeitos de benefícios fiscais.





FICHA DE CARATERIZAÇÃO ORU

Identificação do Imóvel	Código de identificação na ORU	0327			
Matriz:					
Localização:	Rua do Caldeira				
					
	Legenda: Planta de localização do imóvel na ORU-s/escala				
Proprietário (s):	S/i				
Data de Construção:	1971 a 1980				
Área do terreno:	S/i				
Área coberta:	40,12 m ²				
Área descoberta:	S/i				
N.º de Pisos Total	2				
Abaixo da cota de soleira	0				
Acima da cota de soleira	2				
Utilização:	Habitação				
N.º de fogos:	2				
					
	Legenda: Fotografia do Imóvel				
Revestimento exterior:					
Tipo	Reboco tradicional ou marmorite, paredes de alvenaria, com placa				
Cor	Branco e azul				
Cobertura	Inclinada - revestida a telhas cerâmicas ou de betão				
Vãos	Alumínio				
Anexos:	Não				
Estacionamento:	Não – sem garagem				
Acessibilidades:	Não				
Logradouro:	Não				
Muros:	Não				
Estado de Conservação*:	1-Péssimo	2-Mau	3- Médio	4-Bom	5-Excelente
			X		
Processos:	S/i				
Intervenção:	Tipo de Intervenção: Intervenção ligeira Estimativa Global: 37.500€				

* Não substitui a possível vistoria técnica a solicitar, aquando das ações de reabilitação, para efeitos de benefícios fiscais.



FICHA DE CARATERIZAÇÃO ORU

Identificação do Imóvel	Código de identificação na ORU	0328			
Matriz:					
Localização:	Rua do Caldeira				
		Legenda: Planta de localização do imóvel na ORU-s/escala			
Proprietário (s):	S/i				
Data de Construção:	1971 a 1980				
Área do terreno:	S/i				
Área coberta:	34,45 m ²				
Área descoberta:	S/i				
N.º de Pisos Total	2				
Abaixo da cota de soleira	0				
Acima da cota de soleira	2				
Utilização:	Habitação				
N.º de fogos:	1				
Revestimento exterior:		Legenda: Fotografia do Imóvel			
Tipo	Reboco tradicional ou marmorite, paredes de alvenaria, com placa				
Cor	Branco e azul				
Cobertura	Inclinada - revestida a telhas cerâmicas ou de Betão				
Vãos	Alumínio				
Anexos:	Não				
Estacionamento:	Não – sem garagem				
Acessibilidades:	Não				
Logradouro:	Não				
Muros:	Não				
Estado de Conservação*:	1-Péssimo	2-Mau	3- Médio	4-Bom	5-Excelente
			X		
Processos:	S/i				
Intervenção:	Tipo de Intervenção: Intervenção ligeira Estimativa Global: 17.300€				

* Não substitui a possível vistoria técnica a solicitar, aquando das ações de reabilitação, para efeitos de benefícios fiscais.





FICHA DE CARATERIZAÇÃO ORU

Identificação do Imóvel	Código de identificação na ORU	0329			
Matriz:					
Localização:	Rua do Caldeira				
					
	Legenda: Planta de localização do imóvel na ORU-s/escala				
Proprietário (s):	S/i				
Data de Construção:	1961 a 1970				
Área do terreno:	S/i				
Área coberta:	31,19 m ²				
Área descoberta:	S/i				
N.º de Pisos Total	2				
Abaixo da cota de soleira	0				
Acima da cota de soleira	2				
Utilização:	Habitação				
N.º de fogos:	1				
Revestimento exterior:					
	Legenda: Fotografia do Imóvel				
Tipo	Reboco tradicional ou marmorite, betão armado				
Cor	Branco, azul e amarelo				
Cobertura	Inclinada - revestida a telhas cerâmicas ou de Betão				
Vãos	Alumínio				
Anexos:	Não				
Estacionamento:	Não – sem garagem				
Acessibilidades:	Não				
Logradouro:	Não				
Muros:	Não				
Estado de Conservação*:	1-Péssimo	2-Mau	3- Médio	4-Bom	5-Excelente
			X		
Processos:	S/i				
Intervenção:	Tipo de Intervenção: Intervenção Estimativa Global: 15.600€				

* Não substitui a possível vistoria técnica a solicitar, aquando das ações de reabilitação, para efeitos de benefícios fiscais.



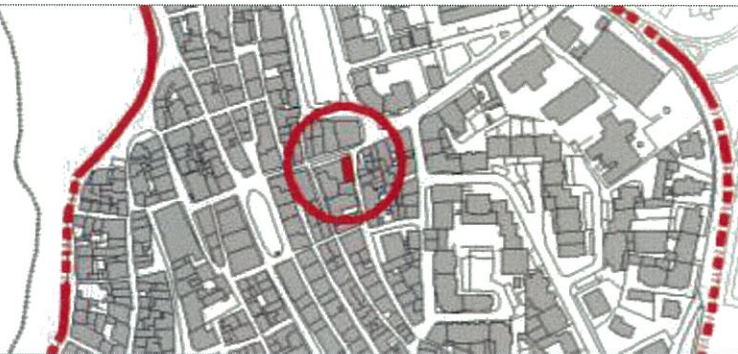
FICHA DE CARATERIZAÇÃO ORU


Identificação do Imóvel	Código de identificação na ORU	0330			
Matriz:					
Localização:	Rua do Caldeira				
		Legenda: Planta de localização do imóvel na ORU-s/escala			
Proprietário (s):	S/i				
Data de Construção:	1946 a 1960				
Área do terreno:	S/i				
Área coberta:	19,07 m ²				
Área descoberta:	S/i				
N.º de Pisos Total	2				
Abaixo da cota de soleira	0				
Acima da cota de soleira	2				
Utilização:	Habitação				
N.º de fogos:	1				
Revestimento exterior:					
Tipo	Reboco tradicional ou marmorite, paredes de alvenaria, com placa				
Cor	Branco, azul e amarelo				
Cobertura	Inclinada - revestida a telhas cerâmicas ou de betão				
Vãos	Alumínio				
Anexos:	Não				
Estacionamento:	Não – sem garagem				
Acessibilidades:	Não				
Logradouro:	Sim				
Muros:	Sim				
Estado de Conservação*:	1-Péssimo	2-Mau	3- Médio	4-Bom	5-Excelente
			X		
Processos:	S/i				
Intervenção:	Tipo de Intervenção: Intervenção ligeira Estimativa Global: 9.600€				

* Não substitui a possível vistoria técnica a solicitar, aquando das ações de reabilitação, para efeitos de benefícios fiscais.



FICHA DE CARATERIZAÇÃO ORU

Identificação do Imóvel	Código de identificação na ORU	0331			
Matriz:					
Localização:	Rua Alípio Franco Leitão				
					
	Legenda: Planta de localização do imóvel na ORU-s/escala				
Proprietário (s):	Maria da Luz Jorge Barros				
Data de Construção:	Até 1919				
Área do terreno:	S/i				
Área coberta:	99,89 m ²				
Área descoberta:	S/i				
N.º de Pisos Total	2				
Abaixo da cota de soleira	0				
Acima da cota de soleira	2				
Utilização:	Habitação				
N.º de fogos:	2				
Revestimento exterior:					
Tipo	Reboco tradicional ou marmorite, paredes de adobe ou alvenaria de pedra solta				
Cor	Amarelo				
Cobertura	Inclinada - revestida a telhas cerâmicas ou de betão				
Vãos	Alumínio				
Anexos:	Não				
Estacionamento:	Não – sem garagem				
Acessibilidades:	Não				
Logradouro:	Não				
Muros:	Não				
Estado de Conservação*:	1-Péssimo	2-Mau	3- Médio	4-Bom	5-Excelente
				X	
Processos:	ROP-603/1983				
Intervenção:	Tipo de Intervenção: Sem necessidade de intervenção Estimativa Global: 89.900€				



Legenda: Fotografia do Imóvel

* Não substitui a possível vistoria técnica a solicitar, aquando das ações de reabilitação, para efeitos de benefícios fiscais.


FICHA DE CARATERIZAÇÃO ORU

Identificação do Imóvel	Código de identificação na ORU	0332			
Matriz:					
Localização:	Rua Prudêncio Franco da Trindade				
		Legenda: Planta de localização do imóvel na ORU-s/escala			
Proprietário (s):	João Artur Sardinha Alves				
Data de Construção:	1919 a 1945				
Área do terreno:	S/i				
Área coberta:	90,48 m ²				
Área descoberta:	S/i				
N.º de Pisos Total	3				
Abaixo da cota de soleira	0				
Acima da cota de soleira	3				
Utilização:	Comércio e serviços (alojamento local)				
N.º de fogos:	0				
Revestimento exterior:					Legenda: Fotografia do Imóvel
Tipo	Reboco tradicional ou marmorite, parede de adobe ou alvenaria de pedra solta				
Cor	Branco				
Cobertura	Inclinada - revestida a telhas cerâmicas ou de betão				
Vãos	Alumínio				
Anexos:	Não				
Estacionamento:	Não – sem garagem				
Acessibilidades:	Não				
Logradouro:	Não				
Muros:	Não				
Estado de Conservação*:	1-Péssimo	2-Mau	3- Médio	4-Bom	5-Excelente
				X	
Processos:	OP-1384/2000: lic. obras n.º 266/200; OP-885/1987: lic. obras n.º 850/1988 e lic. utilização n.º 19/1990; OP-346/2009; OP-1333/2014: lic. obras n.º 88/2015 e lic. utilização n.º 332/2015				
Intervenção:	Sem necessidade de intervenção				

* Não substituí a possível vistoria técnica a solicitar, aquando das ações de reabilitação, para efeitos de benefícios fiscais.



FICHA DE CARATERIZAÇÃO ORU

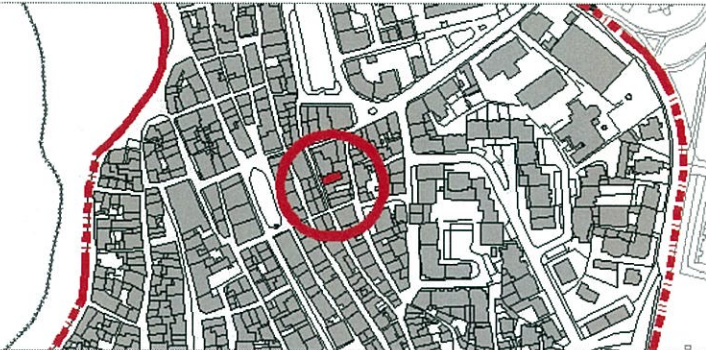

Identificação do Imóvel	Código de identificação na ORU	0333			
Matriz:					
Localização:	Rua do Caldeira				
					
	Legenda: Planta de localização do imóvel na ORU-s/escala				
Proprietário (s):	S/i				
Data de Construção:	1996 a 2000				
Área do terreno:	S/i				
Área coberta:	162,14 m ²				
Área descoberta:	S/i				
N.º de Pisos Total	3+1				
Abaixo da cota de soleira	0				
Acima da cota de soleira	3+1				
Utilização:	Habitação e comércio				
N.º de fogos:	3				
Revestimento exterior:					
Tipo	Reboco tradicional ou marmorite, paredes de alvenaria, com placa				
Cor	Branco e cinza				
Cobertura	Inclinada - revestida a telhas cerâmicas ou de betão				
Vãos	Alumínio				
Anexos:	Não				
Estacionamento:	Não – sem garagem				
Acessibilidades:	Não				
Logradouro:	Não				
Muros:	Não				
Estado de Conservação*:	1-Péssimo	2-Mau	3- Médio	4-Bom	5-Excelente X
Processos:	S/i				
Intervenção:	Sem necessidade de intervenção				



Legenda: Fotografia do Imóvel

* Não substitui a possível vistoria técnica a solicitar, aquando das ações de reabilitação, para efeitos de benefícios fiscais.

FICHA DE CARATERIZAÇÃO ORU

Identificação do Imóvel	Código de identificação na ORU	0334			
Matriz:					
Localização:	Rua do Caldeira				
					
	Legenda: Planta de localização do imóvel na ORU-s/escala				
Proprietário (s):	S/i				
Data de Construção:	1991 a 1995				
Área do terreno:	S/i				
Área coberta:	220,20 m ²				
Área descoberta:	S/i				
N.º de Pisos Total	2				
Abaixo da cota de soleira	0				
Acima da cota de soleira	2				
Utilização:	Habitação e comércio				
N.º de fogos:	1				
Revestimento exterior:	Legenda: Fotografia do Imóvel				
Tipo	Reboco tradicional ou marmorite, paredes de alvenaria, com placa				
Cor	Branco e amarelo				
Cobertura	Inclinada - revestida a telhas cerâmicas ou de betão				
Vãos	Madeira e alumínio				
Anexos:	Não				
Estacionamento:	Não – sem garagem				
Acessibilidades:	Não				
Logradouro:	Não				
Muros:	Não				
Estado de Conservação*:	1-Péssimo	2-Mau	3- Médio	4-Bom	5-Excelente
			X		
Processos:	OP-1023/1986: lic. obras n.º 1023/1986 e lic. utilização n.º 220/1987				
Intervenção:	Tipo de Intervenção: Intervenção ligeira Estimativa Global: 29.300€				

* Não substitui a possível vistoria técnica a solicitar, aquando das ações de reabilitação, para efeitos de benefícios fiscais.



FICHA DE CARATERIZAÇÃO ORU

Identificação do Imóvel	Código de identificação na ORU	0335			
Matriz:					
Localização:	Rua do Caldeira				
					
	Legenda: Planta de localização do imóvel na ORU-s/escala				
Proprietário (s):	Carlos Galiza de Sousa				
Data de Construção:	1991 a 1995				
Área do terreno:	S/i				
Área coberta:	220,20 m ²				
Área descoberta:	S/i				
N.º de Pisos Total	3				
Abaixo da cota de soleira	0				
Acima da cota de soleira	3				
Utilização:	Habitação				
N.º de fogos:	1				
Revestimento exterior:					
	Legenda: Fotografia do Imóvel				
Tipo	Reboco tradicional ou marmorite, paredes de alvenaria, com placa				
Cor	Branco e cinza				
Cobertura	Inclinada - revestida a telhas cerâmicas ou de betão				
Vãos	Madeira e alumínio				
Anexos:	Não				
Estacionamento:	Não – sem garagem				
Acessibilidades:	Não				
Logradouro:	Não				
Muros:	Não				
Estado de Conservação*:	1-Péssimo	2-Mau	3- Médio	4-Bom	5-Excelente
			X		
Processos:	RP-1153/2015: lic. utilização n.º 244/2015				
Intervenção:	Tipo de Intervenção: Intervenção ligeira Estimativa Global: 121.300€				





Anexo V – FICHA DE EDIFICADO – dezembro 2017

* Não substitui a possível vistoria técnica a solicitar, aquando das ações de reabilitação, para efeitos de benefícios fiscais.



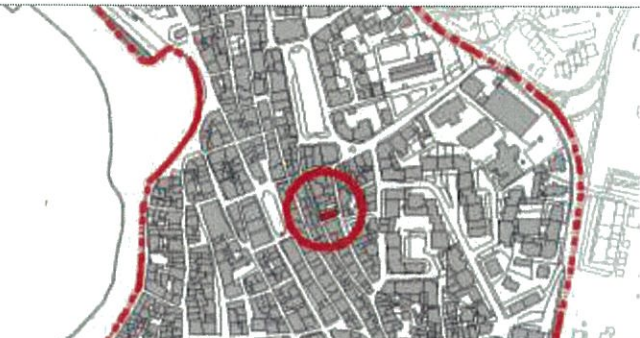

FICHA DE CARATERIZAÇÃO ORU

Identificação do Imóvel	Código de identificação na ORU	0336			
Matriz:					
Localização:	Rua do Caldeira				
					
	Legenda: Planta de localização do imóvel na ORU-s/escala				
Proprietário (s):	S/i				
Data de Construção:	1971 a 1980				
Área do terreno:	S/i				
Área coberta:	75,03 m ²				
Área descoberta:	S/i				
N.º de Pisos Total	2				
Abaixo da cota de soleira	0				
Acima da cota de soleira	2				
Utilização:	Serviços				
N.º de fogos:	0				
Revestimento exterior:					
Tipo	Reboco tradicional ou marmorite, betão armado				
Cor	Branco e pedra				
Cobertura	Inclinada - revestida a telhas cerâmicas ou de betão				
Vãos	Madeira				
Anexos:	Não				
Estacionamento:	Não – sem garagem				
Acessibilidades:	Não				
Logradouro:	Não				
Muros:	Não				
Estado de Conservação*:	1-Péssimo	2-Mau	3- Médio	4-Bom	5-Excelente
			X		
Processos:	S/i				
Intervenção:	Tipo de Intervenção: Intervenção ligeira Estimativa Global: 37.600€				

* Não substitui a possível vistoria técnica a solicitar, aquando das ações de reabilitação, para efeitos de benefícios fiscais.





FICHA DE CARATERIZAÇÃO ORU

Identificação do Imóvel	Código de identificação na ORU	0337			
Matriz:					
Localização:	Rua do Caldeira				
Proprietário (s):	S/i	Legenda: Planta de localização do imóvel na ORU-s/escala			
Data de Construção:	1946 a 1960				
Área do terreno:	S/i				
Área coberta:	92,32 m ²				
Área descoberta:	S/i				
N.º de Pisos Total	2				
Abaixo da cota de soleira	0				
Acima da cota de soleira	2				
Utilização:	Habitação				
N.º de fogos:	1	Legenda: Fotografia do Imóvel			
Revestimento exterior:					
Tipo	Reboco tradicional ou marmorite, betão armado				
Cor	Branco				
Cobertura	Inclinada - revestida a telhas cerâmicas ou de betão				
Vãos	Madeira				
Anexos:	Não				
Estacionamento:	Não – sem garagem				
Acessibilidades:	Não				
Logradouro:	Não				
Muros:	Não				
Estado de Conservação*:	1-Péssimo	2-Mau	3- Médio	4-Bom	5-Excelente
			X		
Processos:	S/i				
Intervenção:	Tipo de Intervenção: Intervenção ligeira Estimativa Global: 46.200€				

* Não substitui a possível vistoria técnica a solicitar, aquando das ações de reabilitação, para efeitos de benefícios fiscais.



FICHA DE CARATERIZAÇÃO ORU

Identificação do Imóvel	Código de identificação na ORU	0338			
Matriz:					
Localização:	Rua Alípio Franco Leitão				
					
Legenda: Planta de localização do imóvel na ORU-s/escala					
Proprietário (s):	S/i				
Data de Construção:	1971 a 1980				
Área do terreno:	S/i				
Área coberta:	84,94 m ²				
Área descoberta:	S/i				
N.º de Pisos Total	3				
Abaixo da cota de soleira	0				
Acima da cota de soleira	3				
Utilização:	Habitação				
N.º de fogos:	2				
					
Legenda: Fotografia do Imóvel					
Revestimento exterior:					
Tipo	Reboco tradicional ou marmorite, paredes de alvenaria, com placa				
Cor	Branco e pedra				
Cobertura	Inclinada - revestida a telhas cerâmicas ou de betão				
Vãos	Alumínio				
Anexos:	Não				
Estacionamento:	Não – sem garagem				
Acessibilidades:	Não				
Logradouro:	Não				
Muros:	Não				
Estado de Conservação*:	1-Péssimo	2-Mau	3- Médio	4-Bom X	5-Excelente
Processos:	S/i				
Intervenção:	Sem necessidade de intervenção				

* Não substitui a possível vistoria técnica a solicitar, aquando das ações de reabilitação, para efeitos de benefícios fiscais.



FICHA DE CARATERIZAÇÃO ORU

Identificação do Imóvel	Código de identificação na ORU	0339			
Matriz:					
Localização:	Rua Prudêncio Franco da Trindade				
					
	Legenda: Planta de localização do imóvel na ORU-s/escala				
Proprietário (s):	S/i				
Data de Construção:	1981 a 1990				
Área do terreno:	S/i				
Área coberta:	154,87 m ²				
Área descoberta:	S/i				
N.º de Pisos Total	3+1				
Abaixo da cota de soleira	1				
Acima da cota de soleira	2+1				
Utilização:	Habitação e comércio				
N.º de fogos:	5				
Revestimento exterior:					
Tipo	Reboco tradicional ou marmorite, paredes de alvenaria, com placa				
Cor	Branco e amarelo				
Cobertura	Inclinada - revestida a telhas cerâmicas ou de betão				
Vãos	Alumínio				
Anexos:	Não				
Estacionamento:	Não – sem garagem				
Acessibilidades:	Não				
Logradouro:	Não				
Muros:	Não				
Estado de Conservação*:	1-Péssimo	2-Mau	3- Médio	4-Bom	5-Excelente X
Processos:	S/i				
Intervenção:	Sem necessidade de intervenção				





Legenda: Fotografia do Imóvel

* Não substitui a possível vistoria técnica a solicitar, aquando das ações de reabilitação, para efeitos de benefícios fiscais.





FICHA DE CARATERIZAÇÃO ORU

Identificação do Imóvel	Código de identificação na ORU	0340			
Matriz:					
Localização:	Rua Fonte do Cabo				
					
	Legenda: Planta de localização do imóvel na ORU-s/escala				
Proprietário (s):	S/i				
Data de Construção:	1996 a 2000				
Área do terreno:	S/i				
Área coberta:	72,28 m ²				
Área descoberta:	S/i				
N.º de Pisos Total	3				
Abaixo da cota de soleira	0				
Acima da cota de soleira	3				
Utilização:	Habitação				
N.º de fogos:	1				
Revestimento exterior:					
		Legenda: Fotografia do Imóvel			
Tipo	Reboco tradicional ou marmorite, betão armado				
Cor	Branco				
Cobertura	Inclinada - revestida a telhas cerâmicas ou de Betão				
Vãos	Madeira e alumínio				
Anexos:	Não				
Estacionamento:	Não – sem garagem				
Acessibilidades:	Não				
Logradouro:	Não				
Muros:	Não				
Estado de Conservação*:	1-Péssimo	2-Mau	3- Médio	4-Bom	5-Excelente
			X		
Processos:	S/i				
Intervenção:	Tipo de Intervenção: Intervenção ligeira Estimativa Global: 33.500€				

* Não substitui a possível vistoria técnica a solicitar, aquando das ações de reabilitação, para efeitos de benefícios fiscais.



FICHA DE CARATERIZAÇÃO ORU



Identificação do Imóvel	Código de identificação na ORU	0341			
Matriz:					
Localização:	Rua Fonte do Cabo				
					
	Legenda: Planta de localização do imóvel na ORU-s/escala				
Proprietário (s):	S/i				
Data de Construção:	1991 a 1995				
Área do terreno:	S/i				
Área coberta:	51,04 m ²				
Área descoberta:	S/i				
N.º de Pisos Total	2				
Abaixo da cota de soleira	0				
Acima da cota de soleira	2				
Utilização:	Habitação				
N.º de fogos:	1				
Revestimento exterior:	Legenda: Fotografia do Imóvel				
Tipo	Reboco tradicional ou marmorite, paredes de alvenaria, sem placa				
Cor	Branco e amarelo				
Cobertura	Inclinada - revestida a telhas cerâmicas ou de betão				
Vãos	Madeira				
Anexos:	Não				
Estacionamento:	Não – sem garagem				
Acessibilidades:	Não				
Logradouro:	Não				
Muros:	Não				
Estado de Conservação*:	1-Péssimo	2-Mau	3- Médio	4-Bom	5-Excelente
		X			
Processos:	S/i				
Intervenção:	Tipo de Intervenção: Intervenção média Estimativa Global: 46.000€				

Anexo V – FICHA DE EDIFICADO – dezembro 2017

* Não substitui a possível vistoria técnica a solicitar, aquando das ações de reabilitação, para efeitos de benefícios fiscais.



FICHA DE CARATERIZAÇÃO ORU

Identificação do Imóvel	Código de identificação na ORU	0342			
Matriz:					
Localização:	Rua do Caldeira				
					
	Legenda: Planta de localização do imóvel na ORU-s/escala				
Proprietário (s):	S/i				
Data de Construção:	1981 a 1990				
Área do terreno:	S/i				
Área coberta:	34,94 m ²				
Área descoberta:	S/i				
N.º de Pisos Total	2+1				
Abaixo da cota de soleira	0				
Acima da cota de soleira	2+1				
Utilização:	Habitação				
N.º de fogos:	2				
	Legenda: Fotografia do Imóvel				
Revestimento exterior:					
Tipo	Reboco tradicional ou marmorite, betão armado				
Cor	Branco e pedra				
Cobertura	Inclinada - revestida a telhas cerâmicas ou de betão				
Vãos	Madeira				
Anexos:	Não				
Estacionamento:	Não – sem garagem				
Acessibilidades:	Não				
Logradouro:	Não				
Muros:	Não				
Estado de Conservação*:	1-Péssimo	2-Mau	3- Médio	4-Bom	5-Excelente
			X		
Processos:	S/i				
Intervenção:	Tipo de Intervenção: Intervenção ligeira Estimativa Global: 39.200€				

* Não substitui a possível vistoria técnica a solicitar, aquando das ações de reabilitação, para efeitos de benefícios fiscais.



FICHA DE CARATERIZAÇÃO ORU

Identificação do Imóvel	Código de identificação na ORU	0343			
Matriz:					
Localização:	Rua Fonte do Cabo				
		Legenda: Planta de localização do imóvel na ORU-s/escala			
Proprietário (s):	S/i				
Data de Construção:	1981 a 1990				
Área do terreno:	S/i				
Área coberta:	49,96 m ²				
Área descoberta:	S/i				
N.º de Pisos Total	2				
Abaixo da cota de soleira	0				
Acima da cota de soleira	2				
Utilização:	Habitação				
N.º de fogos:	2				
Revestimento exterior:					
Tipo	Reboco tradicional ou marmorite, paredes de alvenaria, com placa				
Cor	Branco e pedra				
Cobertura	Inclinada - revestida a telhas cerâmicas ou de betão				
Vãos	Alumínio				
Anexos:	Não				
Estacionamento:	Não – sem garagem				
Acessibilidades:	Não				
Logradouro:	Não				
Muros:	Não				
Estado de Conservação*:	1-Péssimo	2-Mau	3- Médio	4-Bom	5-Excelente
		X			
Processos:	S/i				
Intervenção:	Tipo de Intervenção: Intervenção médio Estimativa Global: 126.300€				

* Não substitui a possível vistoria técnica a solicitar, aquando das ações de reabilitação, para efeitos de benefícios fiscais.



FICHA DE CARATERIZAÇÃO ORU

Identificação do Imóvel	Código de identificação na ORU	0344			
Matriz:					
Localização:	Rua da Fonte do Cabo				
					
	Legenda: Planta de localização do imóvel na ORU-s/escala				
Proprietário (s):	S/i				
Data de Construção:	1981 a 1990				
Área do terreno:	S/i				
Área coberta:	65,17 m ²				
Área descoberta:	S/i				
N.º de Pisos Total	2+1				
Abaixo da cota de soleira	0				
Acima da cota de soleira	2+1				
Utilização:	Habitação				
N.º de fogos:	1				
Revestimento exterior:					
	Legenda: Fotografia do Imóvel				
Tipo	Reboco tradicional ou marmorite, parede de alvenaria, com placa				
Cor	Branco e bege				
Cobertura	Inclinada - revestida a telhas cerâmicas ou de betão				
Vãos	Alumínio				
Anexos:	Não				
Estacionamento:	Não – sem garagem				
Acessibilidades:	Não				
Logradouro:	Não				
Muros:	Não				
Estado de Conservação*:	1-Péssimo	2-Mau	3- Médio	4-Bom	5-Excelente
			X		
Processos:	S/i				
Intervenção:	Tipo de Intervenção: Intervenção ligeira Estimativa Global: 40.800€				

* Não substitui a possível vistoria técnica a solicitar, aquando das ações de reabilitação, para efeitos de benefícios fiscais.





FICHA DE CARATERIZAÇÃO ORU

Identificação do Imóvel	Código de identificação na ORU	0345			
Matriz:					
Localização:	Rua da Fonte do Cabo				
		Legenda: Planta de localização do imóvel na ORU-s/escala			
Proprietário (s):	S/i				
Data de Construção:	1981 a 1990				
Área do terreno:	S/i				
Área coberta:	99,81 m ²				
Área descoberta:	S/i				
N.º de Pisos Total	3				
Abaixo da cota de soleira	0				
Acima da cota de soleira	3				
Utilização:	Habitação e comércio				
N.º de fogos:	2				
Revestimento exterior:					
		Legenda: Fotografia do Imóvel			
Tipo	Reboco tradicional ou marmorite, betão armado				
Cor	Branco e pedra				
Cobertura	Inclinada - revestida a telhas cerâmicas ou de betão				
Vãos	Alumínio				
Anexos:	Não				
Estacionamento:	Não – sem garagem				
Acessibilidades:	Sim				
Logradouro:	Não				
Muros:	Não				
Estado de Conservação*:	1-Péssimo	2-Mau	3- Médio	4-Bom	5-Excelente
				X	
Processos:	S/i				
Intervenção:	Sem necessidade de intervenção				

* Não substitui a possível vistoria técnica a solicitar, aquando das ações de reabilitação, para efeitos de benefícios fiscais.



FICHA DE CARATERIZAÇÃO ORU

Identificação do Imóvel	Código de identificação na ORU	0346			
Matriz:					
Localização:	Praça da República				
					
	Legenda: Planta de localização do imóvel na ORU-s/escala				
Proprietário (s):	Maria de Lurdes Crava Pereira de Nápoles/ António Sebastião Franco Pereira/ Miranda e Sardinha, Lda				
Data de Construção:	1981 a 1990				
Área do terreno:	S/i				
Área coberta:	125,04 m ²				
Área descoberta:	S/i				
N.º de Pisos Total	3				
Abaixo da cota de soleira	0				
Acima da cota de soleira	3				
Utilização:	Comércio e serviços				
N.º de fogos:	0				
					
	Legenda: Fotografia do Imóvel				
Revestimento exterior:					
Tipo	Reboco tradicional ou marmorite, betão armado				
Cor	Branco				
Cobertura	Inclinada - revestida a telhas cerâmicas ou de betão				
Vãos	Madeira e alumínio				
Anexos:	Não				
Estacionamento:	Não – sem garagem				
Acessibilidades:	Não				
Logradouro:	Não				
Muros:	Não				
Estado de Conservação*:	1-Péssimo	2-Mau	3- Médio	4-Bom	5-Excelente
			X		
Processos:	OP-339/2015; RO-212/1985; RO-965/1991: lic. obras n.º 207/1993 OP-766/1987: lic. obras n.º 1254/1988 e lic. utilização n.º 250/2016				
Intervenção:	Tipo de Intervenção: Intervenção ligeira Estimativa Global: 78.200€				

* Não substitui a possível vistoria técnica a solicitar, aquando das ações de reabilitação, para efeitos de benefícios fiscais.



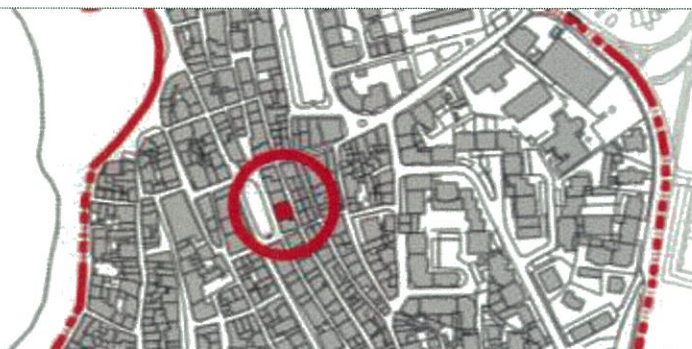
FICHA DE CARATERIZAÇÃO ORU

Identificação do Imóvel	Código de identificação na ORU	0347			
Matriz:					
Localização:	Praça da República				
					
	Legenda: Planta de localização do imóvel na ORU-s/escala				
Proprietário (s):	Empriroma – Empreendimentos Urbanos e Turísticos Roma, Lda				
Data de Construção:	1981 a 1990				
Área do terreno:	S/i				
Área coberta:	110,35 m ²				
Área descoberta:	S/i				
N.º de Pisos Total	3				
Abaixo da cota de soleira	0				
Acima da cota de soleira	3				
Utilização:	Comércio e serviços				
N.º de fogos:	0				
					
	Legenda: Fotografia do Imóvel				
Revestimento exterior:					
Tipo	Reboco tradicional ou marmorite, betão armado				
Cor	Branco				
Cobertura	Inclinada - revestida a telhas cerâmicas ou de betão				
Vãos	Alumínio				
Anexos:	Não				
Estacionamento:	Não – sem garagem				
Acessibilidades:	Não				
Logradouro:	Não				
Muros:	Não				
Estado de Conservação*:	1-Péssimo	2-Mau	3- Médio	4-Bom	5-Excelente
			X		
Processos:	OP-188/2009 OP-695/1981: lic. obras n.º 2022/1983 e lic. utilização n.º 2/1984 e 3/1984				
Intervenção:	Tipo de Intervenção: Intervenção média Estimativa Global: 82.800€				

* Não substitui a possível vistoria técnica a solicitar, aquando das ações de reabilitação, para efeitos de benefícios fiscais.



FICHA DE CARATERIZAÇÃO ORU



Identificação do Imóvel	Código de identificação na ORU	0348			
Matriz:					
Localização:	Praça da República				
					
	Legenda: Planta de localização do imóvel na ORU-s/escala				
Proprietário (s):	Duarte Manuel Simas de Carvalho Simões				
Data de Construção:	1981 a 1990				
Área do terreno:	S/i				
Área coberta:	146,52 m ²				
Área descoberta:	S/i				
N.º de Pisos Total	3				
Abaixo da cota de soleira	0				
Acima da cota de soleira	3				
Utilização:	Habitação e comércio				
N.º de fogos:	2				
Revestimento exterior:					
Tipo	Reboco tradicional ou marmorite, paredes de alvenaria, sem placa				
Cor	Branco e azul				
Cobertura	Inclinada - revestida a telhas cerâmicas ou de betão				
Vãos	Alumínio				
Anexos:	Não				
Estacionamento:	Não – sem garagem				
Acessibilidades:	Não				
Logradouro:	Não				
Muros:	Não				
Estado de Conservação*:	1-Péssimo	2-Mau	3- Médio	4-Bom	5-Excelente
			X		
Processos:	RD-1188/2014: lic. utilização n.º 292/2014				
Intervenção:	Tipo de Intervenção: Intervenção ligeira Estimativa Global: 109.900€				



Legenda: Fotografia do Imóvel

* Não substitui a possível vistoria técnica a solicitar, aquando das ações de reabilitação, para efeitos de benefícios fiscais.

FICHA DE CARATERIZAÇÃO ORU

Identificação do Imóvel	Código de identificação na ORU	0349			
Matriz:					
Localização:	Praça da República				
Proprietário (s):	S/i	Legenda: Planta de localização do imóvel na ORU-s/escala			
Data de Construção:	1981 a 1990				
Área do terreno:	S/i				
Área coberta:	120,10 m ²				
Área descoberta:	S/i				
N.º de Pisos Total	3				
Abaixo da cota de soleira	0				
Acima da cota de soleira	3				
Utilização:	Habitação e comércio				
N.º de fogos:	1	Legenda: Fotografia do Imóvel			
Revestimento exterior:					
Tipo	Reboco tradicional ou marmorite, betão armado				
Cor	Branco e azul				
Cobertura	Inclinada - revestida a telhas cerâmicas ou de betão				
Vãos	Madeira e alumínio				
Anexos:	Não				
Estacionamento:	Não – sem garagem				
Acessibilidades:	Não				
Logradouro:	Não				
Muros:	Não				
Estado de Conservação*:	1-Péssimo	2-Mau	3- Médio	4-Bom	5-Excelente
			X		
Processos:	S/i				
Intervenção:	Tipo de Intervenção: Intervenção ligeira Estimativa Global: 90.100€				

* Não substitui a possível vistoria técnica a solicitar, aquando das ações de reabilitação, para efeitos de benefícios fiscais.



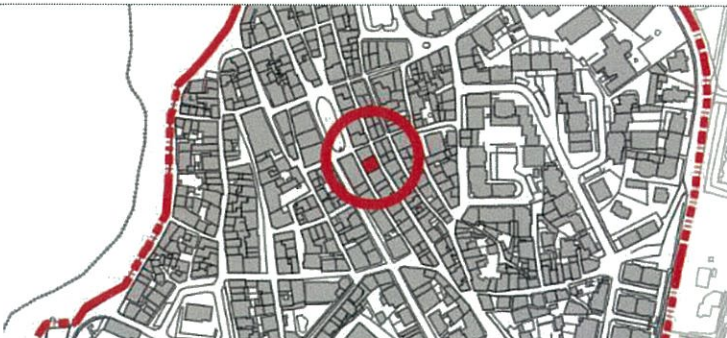

FICHA DE CARATERIZAÇÃO ORU

Identificação do Imóvel	Código de identificação na ORU	0350			
Matriz:					
Localização:	Praça da República				
					
	Legenda: Planta de localização do imóvel na ORU-s/escala				
Proprietário (s):	S/i				
Data de Construção:	1981 a 1990				
Área do terreno:	S/i				
Área coberta:	117,88 m ²				
Área descoberta:	S/i				
N.º de Pisos Total	2				
Abaixo da cota de soleira	0				
Acima da cota de soleira	2				
Utilização:	Habitação e comércio				
N.º de fogos:	1				
Revestimento exterior:					
	Legenda: Fotografia do Imóvel				
Tipo	Reboco tradicional ou marmorite, paredes de alvenaria, com placa				
Cor	Branco e azul				
Cobertura	Inclinada - revestida a telhas cerâmicas ou de betão				
Vãos	Alumínio				
Anexos:	Não				
Estacionamento:	Não – sem garagem				
Acessibilidades:	Não				
Logradouro:	Não				
Muros:	Não				
Estado de Conservação*:	1-Péssimo	2-Mau	3- Médio	4-Bom	5-Excelente
			X		
Processos:	S/i				
Intervenção:	Tipo de Intervenção: Intervenção ligeiro Estimativa Global: 59.000€				

* Não substitui a possível vistoria técnica a solicitar, aquando das ações de reabilitação, para efeitos de benefícios fiscais.



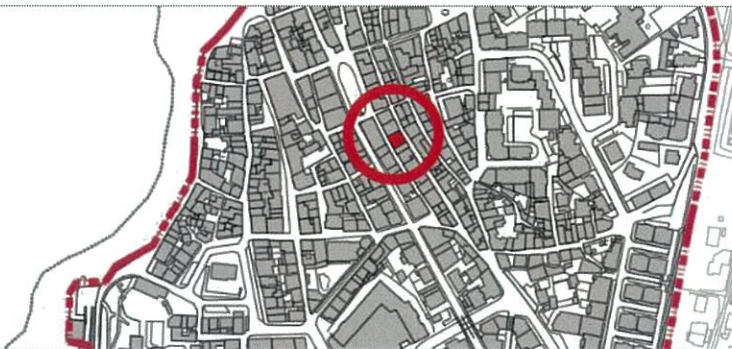

FICHA DE CARATERIZAÇÃO ORU

Identificação do Imóvel	Código de identificação na ORU	0351			
Matriz:					
Localização:	Rua Provedor Jorge Fialho				
Proprietário (s):	S/i				
Data de Construção:	1981 a 1990				
Área do terreno:	S/i				
Área coberta:	127,30 m ²				
Área descoberta:	S/i				
N.º de Pisos Total	2				
Abaixo da cota de soleira	0				
Acima da cota de soleira	2				
Utilização:	Habitação				
N.º de fogos:	2				
Revestimento exterior:					
Tipo	Reboco tradicional ou marmorite, paredes de alvenaria, com placa				
Cor	Branco				
Cobertura	Inclinada - revestida a telhas cerâmicas ou de betão				
Vãos	Alumínio				
Anexos:	Não				
Estacionamento:	Não – sem garagem				
Acessibilidades:	Não				
Logradouro:	Não				
Muros:	Não				
Estado de Conservação*:	1-Péssimo	2-Mau	3- Médio	4-Bom	5-Excelente
					X
Processos:	S/i				
Intervenção:	Sem necessidade de intervenção				

* Não substitui a possível vistoria técnica a solicitar, aquando das ações de reabilitação, para efeitos de benefícios fiscais.





FICHA DE CARATERIZAÇÃO ORU

Identificação do Imóvel	Código de identificação na ORU	0352			
Matriz:					
Localização:	Rua Provedor Jorge Fialho				
					
	Legenda: Planta de localização do imóvel na ORU-s/escala				
Proprietário (s):	António Batalha Reis				
Data de Construção:	1981 a 1990				
Área do terreno:	S/i				
Área coberta:	129,98 m ²				
Área descoberta:	S/i				
N.º de Pisos Total	2				
Abaixo da cota de soleira	0				
Acima da cota de soleira	2				
Utilização:	Habitação				
N.º de fogos:	1				
Revestimento exterior:					
	Legenda: Fotografia do Imóvel				
Tipo	Reboco tradicional ou marmorite, paredes de alvenaria, sem placa				
Cor	Azulejo, telha e branco				
Cobertura	Inclinada - revestida a telhas cerâmicas ou de betão				
Vãos	Alumínio				
Anexos:	Não				
Estacionamento:	Não – sem garagem				
Acessibilidades:	Não				
Logradouro:	Não				
Muros:	Não				
Estado de Conservação*:	1-Péssimo	2-Mau	3- Médio	4-Bom	5-Excelente
			X		
Processos:	OP-1133/1962: lic. obras n.º 577/1962 e lic. utilização n.º 1041/1965				
Intervenção:	Tipo de Intervenção: Intervenção ligeira Estimativa Global: 65.000€				

* Não substitui a possível vistoria técnica a solicitar, aquando das ações de reabilitação, para efeitos de benefícios fiscais.





FICHA DE CARATERIZAÇÃO ORU

Identificação do Imóvel	Código de identificação na ORU	0353			
Matriz:					
Localização:	Rua Provedor Jorge Fialho				
		Legenda: Planta de localização do imóvel na ORU-s/escala			
Proprietário (s):	Manuel da Costa Gaspar e Arcelino de Sousa da Silva				
Data de Construção:	1971 a 1980				
Área do terreno:	S/i				
Área coberta:	65,65 m ²				
Área descoberta:	S/i				
N.º de Pisos Total	3				
Abaixo da cota de soleira	0				
Acima da cota de soleira	3				
Utilização:	Habitação				
N.º de fogos:	2				
Revestimento exterior:					
	Legenda: Fotografia do Imóvel				
Tipo	Reboco tradicional ou marmorite, betão armado				
Cor	Branco e azul				
Cobertura	Inclinada - revestida a telhas cerâmicas ou de betão				
Vãos	Alumínio				
Anexos:	Não				
Estacionamento:	Sim – com garagem				
Acessibilidades:	Não				
Logradouro:	Não				
Muros:	Não				
Estado de Conservação*:	1-Péssimo	2-Mau	3- Médio	4-Bom	5-Excelente
				X	
Processos:	OP-389/2005: lic. obras n.º 26/2006 e lic. utilização n.º 771/2007				
Intervenção:	Sem necessidade de intervenção				

* Não substitui a possível vistoria técnica a solicitar, aquando das ações de reabilitação, para efeitos de benefícios fiscais.





FICHA DE CARATERIZAÇÃO ORU

Identificação do Imóvel	Código de identificação na ORU	0354							
Matriz:									
Localização:	Rua do Provedor Jorge Fialho								
		Legenda: Planta de localização do imóvel na ORU-s/escala							
Proprietário (s):	Arcelino de Sousa da Silva								
Data de Construção:	1981 a 1990								
Área do terreno:	S/i								
Área coberta:	111,73 m ²								
Área descoberta:	S/i								
N.º de Pisos Total	3								
Abaixo da cota de soleira	0								
Acima da cota de soleira	3								
Utilização:	Habitação								
N.º de fogos:	3								
Revestimento exterior:									
Tipo						Reboco tradicional ou marmorite, betão armado			
Cor						Branco e azul			
Cobertura						Inclinada - revestida a telhas cerâmicas ou de betão			
Vãos						Alumínio			
Anexos:	Não								
Estacionamento:	Não – sem garagem								
Acessibilidades:	Não								
Logradouro:	Não								
Muros:	Não								
Estado de Conservação*:	1-Péssimo	2-Mau	3- Médio	4-Bom	5-Excelente X				
Processos:	OP-85/2004								
Intervenção:	Sem necessidade de intervenção								

* Não substitui a possível vistoria técnica a solicitar, aquando das ações de reabilitação, para efeitos de benefícios fiscais.



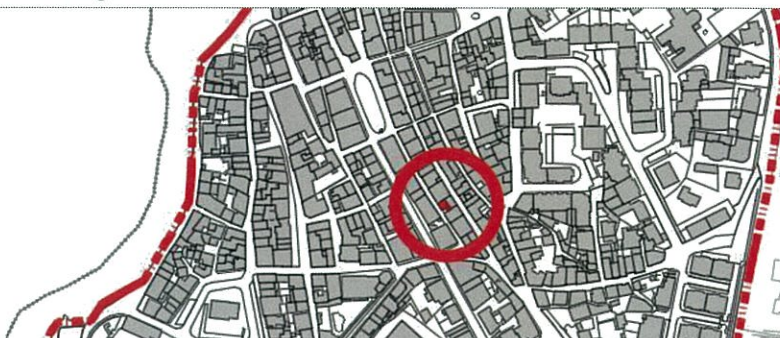

FICHA DE CARATERIZAÇÃO ORU

Identificação do Imóvel	Código de identificação na ORU	0355				
Matriz:						
Localização:	Rua do Provedor Jorge Fialho					
Proprietário (s):	S/i					
Data de Construção:	1996 a 2000					
Área do terreno:	S/i					
Área coberta:	80,96 m ²					
Área descoberta:	S/i					
N.º de Pisos Total	3					
Abaixo da cota de soleira	0					
Acima da cota de soleira	3					
Utilização:	Habitação e comércio					
N.º de fogos:	2					
Revestimento exterior:						
Tipo	Reboco tradicional ou marmorite, betão armado					
Cor	Bege					
Cobertura	Inclinada - revestida a telhas cerâmicas ou de betão					
Vãos	Alumínio					
Anexos:	Não					
Estacionamento:	Não – sem garagem					
Acessibilidades:	Não					
Logradouro:	Não					
Muros:	Não					
Estado de Conservação*:		1-Péssimo	2-Mau	3- Médio	4-Bom	5-Excelente
					X	
Processos:	S/i					
Intervenção:	Sem necessidade de intervenção					

* Não substitui a possível vistoria técnica a solicitar, aquando das ações de reabilitação, para efeitos de benefícios fiscais.



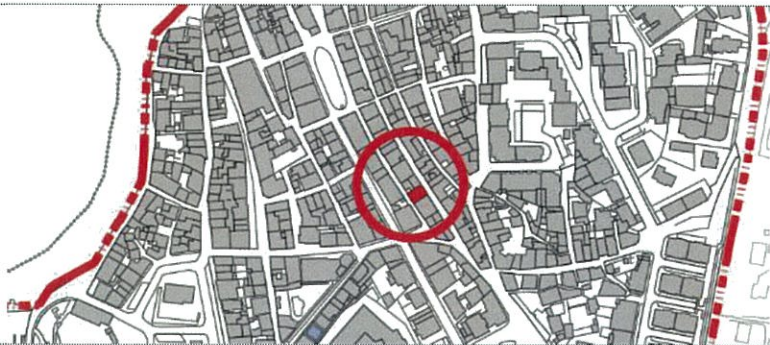
FICHA DE CARATERIZAÇÃO ORU

Identificação do Imóvel	Código de identificação na ORU	0356			
Matriz:					
Localização:	Rua do Provedor Jorge Fialho				
					
	Legenda: Planta de localização do imóvel na ORU-s/escala				
Proprietário (s):	S/i				
Data de Construção:	1981 a 1990				
Área do terreno:	S/i				
Área coberta:	44,65 m ²				
Área descoberta:	S/i				
N.º de Pisos Total	2				
Abaixo da cota de soleira	0				
Acima da cota de soleira	2				
Utilização:	Habitação				
N.º de fogos:	1				
					
	Legenda: Fotografia do Imóvel				
Revestimento exterior:					
Tipo	Reboco tradicional ou marmorite, paredes de alvenaria, com placa				
Cor	Branco, bege e castanho				
Cobertura	Inclinada - revestida a telhas cerâmicas ou de betão				
Vãos	Madeira				
Anexos:	Não				
Estacionamento:	Não – sem garagem				
Acessibilidades:	Não				
Logradouro:	Não				
Muros:	Não				
Estado de Conservação*:	1-Péssimo	2-Mau	3- Médio X	4-Bom	5-Excelente
Processos:	S/i				
Intervenção:	Tipo de Intervenção: Intervenção média Estimativa Global: 22.400€				

* Não substitui a possível vistoria técnica a solicitar, aquando das ações de reabilitação, para efeitos de benefícios fiscais.



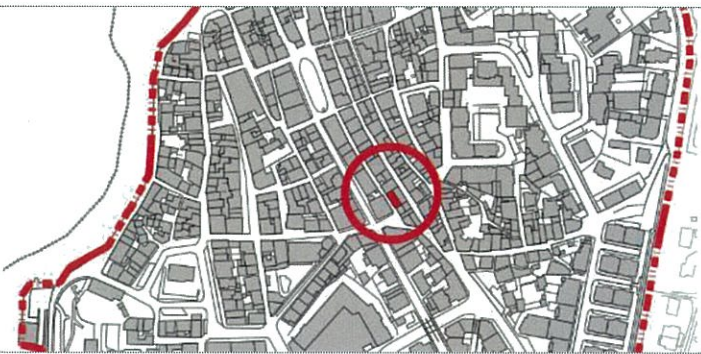

FICHA DE CARATERIZAÇÃO ORU

Identificação do Imóvel	Código de identificação na ORU	0357			
Matriz:					
Localização:	Rua do Provedor Jorge Fialho				
		Legenda: Planta de localização do imóvel na ORU-s/escala			
Proprietário (s):	S/i				
Data de Construção:	1991 a 1995				
Área do terreno:	S/i				
Área coberta:	99,18 m ²				
Área descoberta:	S/i				
N.º de Pisos Total	2				
Abaixo da cota de soleira	0				
Acima da cota de soleira	2				
Utilização:	Habitação				
N.º de fogos:	2				
Revestimento exterior:		Legenda: Fotografia do Imóvel			
Tipo	Reboco tradicional ou marmorite, paredes de alvenaria, com placa				
Cor	Branco				
Cobertura	Inclinada - revestida a telhas cerâmicas ou de betão				
Vãos	Alumínio				
Anexos:	Não				
Estacionamento:	Não – sem garagem				
Acessibilidades:	Não				
Logradouro:	Não				
Muros:	Não				
Estado de Conservação*:	1-Péssimo	2-Mau	3- Médio	4-Bom	5-Excelente
			X		
Processos:	S/i				
Intervenção:	Tipo de Intervenção: Intervenção ligeira Estimativa Global: 49.600€				

* Não substitui a possível vistoria técnica a solicitar, aquando das ações de reabilitação, para efeitos de benefícios fiscais.



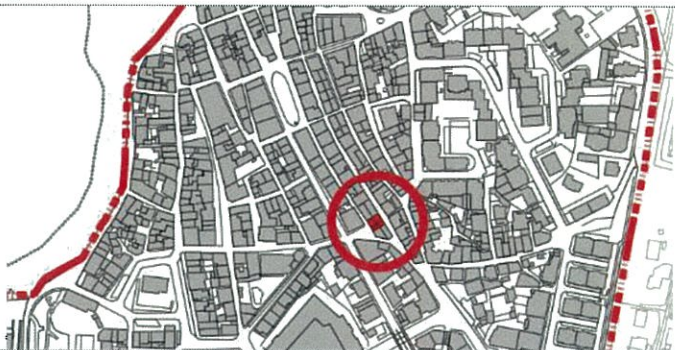

FICHA DE CARATERIZAÇÃO ORU

Identificação do Imóvel	Código de identificação na ORU	0358			
Matriz:					
Localização:	Rua do Provedor Jorge Fialho				
					
	Legenda: Planta de localização do imóvel na ORU-s/escala				
Proprietário (s):	S/i				
Data de Construção:	1981 a 1990				
Área do terreno:	S/i				
Área coberta:	80,00 m ²				
Área descoberta:	S/i				
N.º de Pisos Total	2				
Abaixo da cota de soleira	0				
Acima da cota de soleira	2				
Utilização:	Habitação				
N.º de fogos:	1				
Revestimento exterior:	Legenda: Fotografia do Imóvel				
Tipo	Reboco tradicional ou marmorite, paredes de alvenaria, com placa				
Cor	Branco e azul				
Cobertura	Inclinada - revestida a telhas cerâmicas ou de betão				
Vãos	Madeira				
Anexos:	Não				
Estacionamento:	Não – sem garagem				
Acessibilidades:	Não				
Logradouro:	Não				
Muros:	Não				
Estado de Conservação*:	1-Péssimo	2-Mau	3- Médio	4-Bom	5-Excelente
		X			
Processos:	S/i				
Intervenção:	Tipo de Intervenção: Intervenção média Estimativa Global: 54.100€				

* Não substitui a possível vistoria técnica a solicitar, aquando das ações de reabilitação, para efeitos de benefícios fiscais.



FICHA DE CARATERIZAÇÃO ORU

Identificação do Imóvel	Código de identificação na ORU	0359			
Matriz:					
Localização:	Rua do Provedor Jorge Fialho				
Proprietário (s):	S/i				
Data de Construção:	1981 a 1990				
Área do terreno:	S/i				
Área coberta:	37,22 m ²				
Área descoberta:	S/i				
N.º de Pisos Total	1+1				
Abaixo da cota de soleira	0				
Acima da cota de soleira	1+1				
Utilização:	Habitação				
N.º de fogos:	2				
Revestimento exterior:					
Tipo	Reboco tradicional ou marmorite, paredes de alvenaria, com placa				
Cor	Branco, verde e azulejo				
Cobertura	Inclinada - revestida a telhas cerâmicas ou de betão				
Vãos	Alumínio				
Anexos:	Não				
Estacionamento:	Não – sem garagem				
Acessibilidades:	Não				
Logradouro:	Não				
Muros:	Não				
Estado de Conservação*:	1-Péssimo	2-Mau	3- Médio	4-Bom	5-Excelente
					X
Processos:	OP-52/2012: lic. obras n.º 52/2012 e lic. utilização n.º 125/2014				
Intervenção:	Sem necessidade de intervenção				

* Não substitui a possível vistoria técnica a solicitar, aquando das ações de reabilitação, para efeitos de benefícios fiscais.




FICHA DE CARATERIZAÇÃO ORU

Identificação do Imóvel	Código de identificação na ORU	0360			
Matriz:					
Localização:	Calçada da Baleia				
					
	Legenda: Planta de localização do imóvel na ORU-s/escala				
Proprietário (s):	S/i				
Data de Construção:	1981 a 1990				
Área do terreno:	S/i				
Área coberta:	59,97 m ²				
Área descoberta:	S/i				
N.º de Pisos Total	2				
Abaixo da cota de soleira	0				
Acima da cota de soleira	2				
Utilização:	Habitação				
N.º de fogos:	1				
Revestimento exterior:					
	Legenda: Fotografia do Imóvel				
Tipo	Reboco tradicional ou marmorite, paredes de alvenaria, com placa				
Cor	Branco e azul				
Cobertura	Inclinada - revestida a telhas cerâmicas ou de betão				
Vãos	Madeira				
Anexos:	Não				
Estacionamento:	Não – sem garagem				
Acessibilidades:	Não				
Logradouro:	Não				
Muros:	Não				
Estado de Conservação*:	1-Péssimo	2-Mau	3- Médio	4-Bom	5-Excelente
			X		
Processos:	S/i				
Intervenção:	Tipo de Intervenção: Intervenção ligeira Estimativa Global: 30.000€				

* Não substitui a possível vistoria técnica a solicitar, aquando das ações de reabilitação, para efeitos de benefícios fiscais.



FICHA DE CARATERIZAÇÃO ORU

Identificação do Imóvel	Código de identificação na ORU	0361			
Matriz:					
Localização:	Calçada da Baleia				
		Legenda: Planta de localização do imóvel na ORU-s/escala			
Proprietário (s):	S/i				
Data de Construção:	1971 a 1980				
Área do terreno:	S/i				
Área coberta:	57,24 m ²				
Área descoberta:	S/i				
N.º de Pisos Total	2+1				
Abaixo da cota de soleira	0				
Acima da cota de soleira	2+1				
Utilização:	Habitação				
N.º de fogos:	2				
Revestimento exterior:		Legenda: Fotografia do Imóvel			
Tipo	Reboco tradicional ou marmorite, paredes de alvenaria, sem placa				
Cor	Bege				
Cobertura	Inclinada - revestida a telhas cerâmicas ou de betão				
Vãos	Madeira				
Anexos:	Não				
Estacionamento:	Não – sem garagem				
Acessibilidades:	Não				
Logradouro:	Não				
Muros:	Não				
Estado de Conservação*:	1-Péssimo	2-Mau	3- Médio	4-Bom	5-Excelente
			X		
Processos:	S/i				
Intervenção:	Tipo de Intervenção: Intervenção ligeira Estimativa Global: 35.800€				

* Não substitui a possível vistoria técnica a solicitar, aquando das ações de reabilitação, para efeitos de benefícios fiscais.





FICHA DE CARATERIZAÇÃO ORU

Identificação do Imóvel	Código de identificação na ORU	0362			
Matriz:					
Localização:	Rua da Fonte do Cabo				
		Legenda: Planta de localização do imóvel na ORU-s/escaleta			
Proprietário (s):	S/i				
Data de Construção:	1981 a 1990				
Área do terreno:	S/i				
Área coberta:	78,04 m ²				
Área descoberta:	S/i				
N.º de Pisos Total	2				
Abaixo da cota de soleira	0				
Acima da cota de soleira	2				
Utilização:	Habitação				
N.º de fogos:	2				
Revestimento exterior:		Legenda: Fotografia do Imóvel			
Tipo	Reboco tradicional ou marmorite, paredes de alvenaria, com placa				
Cor	Branco				
Cobertura	Inclinada - revestida a telhas cerâmicas ou de betão				
Vãos	Alumínio				
Anexos:	Não				
Estacionamento:	Não – sem garagem				
Acessibilidades:	Não				
Logradouro:	Não				
Muros:	Não				
Estado de Conservação*:	1-Péssimo	2-Mau	3- Médio	4-Bom	5-Excelente
				X	
Processos:	S/i				
Intervenção:	Sem necessidade de intervenção				

* Não substitui a possível vistoria técnica a solicitar, aquando das ações de reabilitação, para efeitos de benefícios fiscais.



FICHA DE CARATERIZAÇÃO ORU

Identificação do Imóvel	Código de identificação na ORU	0363			
Matriz:					
Localização:	Rua da Fonte do Cabo				
		Legenda: Planta de localização do imóvel na ORU-s/escala			
Proprietário (s):	S/i				
Data de Construção:	1971 a 1980				
Área do terreno:	S/i				
Área coberta:	45,30 m ²				
Área descoberta:	S/i				
N.º de Pisos Total	2				
Abaixo da cota de soleira	0				
Acima da cota de soleira	2				
Utilização:	Habitação				
N.º de fogos:	1				
Revestimento exterior:					
Tipo	Reboco tradicional ou marmorite, paredes de alvenaria, com placa				
Cor	Rosa, branco e cinza				
Cobertura	Inclinada - revestida a telhas cerâmicas ou de betão				
Vãos	Alumínio				
Anexos:	Não				
Estacionamento:	Não – sem garagem				
Acessibilidades:	Não				
Logradouro:	Não				
Muros:	Não				
Estado de Conservação*:	1-Péssimo	2-Mau	3- Médio	4-Bom	5-Excelente
				X	
Processos:	S/i				
Intervenção:	Sem necessidade de intervenção				

* Não substitui a possível vistoria técnica a solicitar, aquando das ações de reabilitação, para efeitos de benefícios fiscais.





FICHA DE CARATERIZAÇÃO ORU

Identificação do Imóvel	Código de identificação na ORU	0364			
Matriz:					
Localização:	Rua da Fonte do Cabo	 <p style="text-align: center;">Legenda: Planta de localização do imóvel na ORU-s/escala</p>			
Proprietário (s):	S/i				
Data de Construção:	1981 a 1990	 <p style="text-align: center;">Legenda: Fotografia do Imóvel</p>			
Área do terreno:	S/i				
Área coberta:	32,66 m ²				
Área descoberta:	S/i				
N.º de Pisos Total	2				
Abaixo da cota de soleira	0				
Acima da cota de soleira	2				
Utilização:	Habitação				
N.º de fogos:	1				
Revestimento exterior:					
Tipo	Reboco tradicional ou marmorite, paredes de alvenaria, com placa				
Cor	Rosa, branco e cinza				
Cobertura	Inclinada - revestida a telhas cerâmicas ou de betão				
Vãos	Madeira				
Anexos:	Não				
Estacionamento:	Não – sem garagem				
Acessibilidades:	Não				
Logradouro:	Não				
Muros:	Não				
Estado de Conservação*:	1-Péssimo	2-Mau	3- Médio	4-Bom	5-Excelente
			X		
Processos:	S/i				
Intervenção:	Tipo de Intervenção: Intervenção ligeira Estimativa Global: 36.500€				

* Não substitui a possível vistoria técnica a solicitar, aquando das ações de reabilitação, para efeitos de benefícios fiscais.



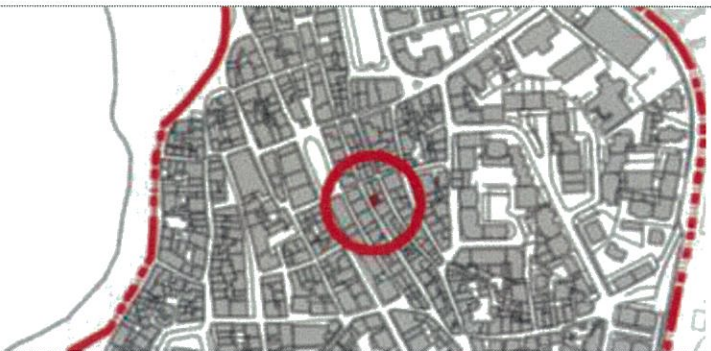

FICHA DE CARATERIZAÇÃO ORU

Identificação do Imóvel	Código de identificação na ORU	0365			
Matriz:					
Localização:	Rua do Caldeira				
Proprietário (s):	S/i	Legenda: Planta de localização do imóvel na ORU-s/escala			
Data de Construção:	1981 a 1990				
Área do terreno:	S/i				
Área coberta:	67,40 m ²				
Área descoberta:	S/i				
N.º de Pisos Total	2				
Abaixo da cota de soleira	0				
Acima da cota de soleira	2				
Utilização:	Habitação				
N.º de fogos:	1	Legenda: Fotografia do Imóvel			
Revestimento exterior:					
Tipo	Reboco tradicional ou marmorite, paredes de alvenaria, com placa				
Cor	Branco				
Cobertura	Inclinada - revestida a telhas cerâmicas ou de betão				
Vãos	Madeira				
Anexos:	Não				
Estacionamento:	Não – sem garagem				
Acessibilidades:	Não				
Logradouro:	Não				
Muros:	Não				
Estado de Conservação*:	1-Péssimo	2-Mau	3- Médio	4-Bom	5-Excelente
			X		
Processos:					
Intervenção:	Tipo de Intervenção: Intervenção ligeira Estimativa Global: 33.700€				

* Não substitui a possível vistoria técnica a solicitar, aquando das ações de reabilitação, para efeitos de benefícios fiscais.



FICHA DE CARATERIZAÇÃO ORU

Identificação do Imóvel	Código de identificação na ORU	0366			
Matriz:					
Localização:	Rua Fonte do Cabo				
					
	Legenda: Planta de localização do imóvel na ORU-s/escala				
Proprietário (s):	S/i				
Data de Construção:	1981 a 1990				
Área do terreno:	S/i				
Área coberta:	35,51 m ²				
Área descoberta:	S/i				
N.º de Pisos Total	2				
Abaixo da cota de soleira	0				
Acima da cota de soleira	2				
Utilização:	Habitação				
N.º de fogos:	1				
Revestimento exterior:					
	Legenda: Fotografia do Imóvel				
Tipo	Reboco tradicional ou marmorite, paredes de alvenaria, sem placa				
Cor	Branco e cinza				
Cobertura	Inclinada - revestida a telhas cerâmicas ou de betão				
Vãos	Madeira				
Anexos:	Não				
Estacionamento:	Não – sem garagem				
Acessibilidades:	Não				
Logradouro:	Não				
Muros:	Não				
Estado de Conservação*:	1-Péssimo	2-Mau	3- Médio	4-Bom	5-Excelente
		X			
Processos:	S/i				
Intervenção:	Tipo de Intervenção: Intervenção média Estimativa Global: 32.000€				

* Não substitui a possível vistoria técnica a solicitar, aquando das ações de reabilitação, para efeitos de benefícios fiscais.



FICHA DE CARATERIZAÇÃO ORU

Identificação do Imóvel	Código de identificação na ORU	0367			
Matriz:					
Localização:	Rua Fonte do Cabo				
					
	Legenda: Planta de localização do imóvel na ORU-s/escala				
Proprietário (s):	Alfredo Ferreira Lopes				
Data de Construção:	1981 a 1990				
Área do terreno:	S/i				
Área coberta:	67,64 m ²				
Área descoberta:	S/i				
N.º de Pisos Total	2				
Abaixo da cota de soleira	0				
Acima da cota de soleira	2				
Utilização:	Habitação				
N.º de fogos:	1				
Revestimento exterior:					
Tipo	Reboco tradicional ou marmorite, paredes de alvenaria, com placa				
Cor	Branco e cinza				
Cobertura	Inclinada - revestida a telhas cerâmicas ou de betão				
Vãos	Madeira				
Anexos:	Não				
Estacionamento:	Não – sem garagem				
Acessibilidades:	Não				
Logradouro:	Não				
Muros:	Não				
Estado de Conservação*:	1-Péssimo	2-Mau	3- Médio	4-Bom	5-Excelente
		X			
Processos:	OP-7834/1973: lic. obras n.º 216/1974 e lic. utilização n.º 230/1974				
Intervenção:	Tipo de Intervenção: Intervenção média Estimativa Global: 60.900€				



Legenda: Fotografia do Imóvel

* Não substitui a possível vistoria técnica a solicitar, aquando das ações de reabilitação, para efeitos de benefícios fiscais.

FICHA DE CARATERIZAÇÃO ORU

Identificação do Imóvel	Código de identificação na ORU	0368			
Matriz:					
Localização:	Rua Fonte do Cabo				
					
	Legenda: Planta de localização do imóvel na ORU-s/escala				
Proprietário (s):	S/i				
Data de Construção:	1971 a 1980				
Área do terreno:	S/i				
Área coberta:	142,98 m ²				
Área descoberta:	S/i				
N.º de Pisos Total	2				
Abaixo da cota de soleira	0				
Acima da cota de soleira	2				
Utilização:	Habitação				
N.º de fogos:	4				
Revestimento exterior:	Legenda: Fotografia do Imóvel				
Tipo	Reboco tradicional ou marmorite, paredes de alvenaria, com placa				
Cor	Bege e amarelo				
Cobertura	Inclinada - revestida a telhas cerâmicas ou de betão				
Vãos	Madeira				
Anexos:	Não				
Estacionamento:	Não – sem garagem				
Acessibilidades:	Não				
Logradouro:	Não				
Muros:	Não				
Estado de Conservação*:	1-Péssimo	2-Mau	3- Médio	4-Bom	5-Excelente
			X		
Processos:	S/i				
Intervenção:	Tipo de Intervenção: Intervenção ligeira Estimativa Global: 71.500€				

* Não substituí a possível vistoria técnica a solicitar, aquando das ações de reabilitação, para efeitos de benefícios fiscais.





FICHA DE CARATERIZAÇÃO ORU

Identificação do Imóvel	Código de identificação na ORU	0369							
Matriz:									
Localização:	Rua Fonte do Cabo								
		Legenda: Planta de localização do imóvel na ORU-s/escala							
Proprietário (s):	Isiobras – Sociedade de Construções, Lda								
Data de Construção:	1996 a 2000								
Área do terreno:	S/i								
Área coberta:	61,02 m ²								
Área descoberta:	S/i								
N.º de Pisos Total	2								
Abaixo da cota de soleira	0								
Acima da cota de soleira	2								
Utilização:	Habitação								
N.º de fogos:	1								
Revestimento exterior:									
Tipo						Reboco tradicional ou marmorite, betão armado			
Cor						Branco e azul			
Cobertura						Inclinada - revestida a telhas cerâmicas ou de betão			
Vãos						Alumínio			
Anexos:	Não								
Estacionamento:	Não – sem garagem								
Acessibilidades:	Não								
Logradouro:	Não								
Muros:	Não								
Estado de Conservação*:	1-Péssimo	2-Mau	3- Médio	4-Bom	5-Excelente				
				X					
Processos:	OP-922/2004: lic. obras n.º 423/2005 e lic. utilização n.º 612/2006								
Intervenção:	Sem necessidade de Intervenção								

* Não substitui a possível vistoria técnica a solicitar, aquando das ações de reabilitação, para efeitos de benefícios fiscais.



FICHA DE CARATERIZAÇÃO ORU

Identificação do Imóvel	Código de identificação na ORU	0370
Matriz:		
Localização:	Rua Fonte do Cabo	
		
	Legenda: Planta de localização do imóvel na ORU-s/escala	
Proprietário (s):	Isiobra – Sociedade de Construções, Lda	
Data de Construção:	1996 a 2000	
Área do terreno:	S/i	
Área coberta:	64,55 m ²	
Área descoberta:	S/i	
N.º de Pisos Total	2	
Abaixo da cota de soleira	0	
Acima da cota de soleira	2	
Utilização:	Habitação	
N.º de fogos:	1	
		
	Legenda: Fotografia do Imóvel	
Revestimento exterior:		
Tipo	Reboco tradicional ou marmorite, betão armado	
Cor	Branco e azul	
Cobertura	Inclinada - revestida a telhas cerâmicas ou de betão	
Vãos	Alumínio	
Anexos:	Não	
Estacionamento:	Não – sem garagem	
Acessibilidades:	Não	
Logradouro:	Não	
Muros:	Não	
Estado de Conservação*:	1-Péssimo	2-Mau
	3- Médio	4-Bom
		5-Excelente
		X
Processos:	OP-922/2004: lic. obras n.º 423/2005 e lic. utilização n.º 612/2006	
Intervenção:	Sem necessidade de intervenção	

* Não substitui a possível vistoria técnica a solicitar, aquando das ações de reabilitação, para efeitos de benefícios fiscais.




FICHA DE CARATERIZAÇÃO ORU

Identificação do Imóvel	Código de identificação na ORU	0371			
Matriz:					
Localização:	Rua Fonte do Cabo				
					
	Legenda: Planta de localização do imóvel na ORU-s/escala				
Proprietário (s):	Maria Manuela Pinheiro da Silva				
Data de Construção:	1991 a 1995				
Área do terreno:	S/i				
Área coberta:	68,04 m ²				
Área descoberta:	S/i				
N.º de Pisos Total	2				
Abaixo da cota de soleira	0				
Acima da cota de soleira	2				
Utilização:	Habitação				
N.º de fogos:	1				
Revestimento exterior:					
	Legenda: Fotografia do Imóvel				
Tipo	Reboco tradicional ou marmorite, betão armado				
Cor	Branco e azul				
Cobertura	Inclinada - revestida a telhas cerâmicas ou de betão				
Vãos	Alumínio				
Anexos:	Não				
Estacionamento:	Não – sem garagem				
Acessibilidades:	Não				
Logradouro:	Não				
Muros:	Não				
Estado de Conservação*:	1-Péssimo	2-Mau	3- Médio	4-Bom	5-Excelente
			X		
Processos:	OP-668/2005				
Intervenção:	Tipo de Intervenção: Intervenção ligeira Estimativa Global: 34.100€				

* Não substitui a possível vistoria técnica a solicitar, aquando das ações de reabilitação, para efeitos de benefícios fiscais.



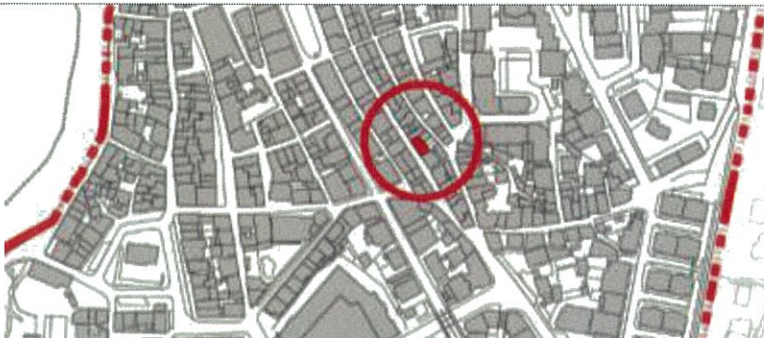

FICHA DE CARATERIZAÇÃO ORU

Identificação do Imóvel	Código de identificação na ORU	0372			
Matriz:					
Localização:	Rua Fonte do Cabo				
					
	Legenda: Planta de localização do imóvel na ORU-s/escala				
Proprietário (s):	S/i				
Data de Construção:	1996 a 2000				
Área do terreno:	S/i				
Área coberta:	51,85 m ²				
Área descoberta:	S/i				
N.º de Pisos Total	2				
Abaixo da cota de soleira	0				
Acima da cota de soleira	2				
Utilização:	Habitação				
N.º de fogos:	1				
Revestimento exterior:					
	Legenda: Fotografia do Imóvel				
Tipo	Reboco tradicional ou marmorite, betão armado				
Cor	Branco e azul				
Cobertura	Inclinada - revestida a telhas cerâmicas ou de betão				
Vãos	Alumínio				
Anexos:	Não				
Estacionamento:	Não – sem garagem				
Acessibilidades:	Não				
Logradouro:	Não				
Muros:	Não				
Estado de Conservação*:	1-Péssimo	2-Mau	3- Médio	4-Bom	5-Excelente
			X		
Processos:	S/i				
Intervenção:	Tipo de Intervenção: Intervenção ligeira Estimativa Global: 26.000€				

* Não substitui a possível vistoria técnica a solicitar, aquando das ações de reabilitação, para efeitos de benefícios fiscais.





FICHA DE CARATERIZAÇÃO ORU

Identificação do Imóvel	Código de identificação na ORU	0373			
Matriz:					
Localização:	Rua Fonte do Cabo				
		Legenda: Planta de localização do imóvel na ORU-s/escala			
Proprietário (s):	S/i				
Data de Construção:	1981 a 1990				
Área do terreno:	S/i				
Área coberta:	120,46 m ²				
Área descoberta:	S/i				
N.º de Pisos Total	2				
Abaixo da cota de soleira	0				
Acima da cota de soleira	2				
Utilização:	Habitação				
N.º de fogos:	2				
Revestimento exterior:					
Tipo	Reboco tradicional ou marmorite, paredes de alvenaria, com placa				
Cor	Branco e azul				
Cobertura	Inclinada - revestida a telhas cerâmicas ou de betão				
Vãos	Alumínio				
Anexos:	Não				
Estacionamento:	Não – sem garagem				
Acessibilidades:	Não				
Logradouro:	Não				
Muros:	Não				
Estado de Conservação*:	1-Péssimo	2-Mau	3- Médio	4-Bom	5-Excelente
			X		
Processos:	S/i				
Intervenção:	Tipo de Intervenção: Intervenção ligeira Estimativa Global: 41.000€				

* Não substitui a possível vistoria técnica a solicitar, aquando das ações de reabilitação, para efeitos de benefícios fiscais.



FICHA DE CARATERIZAÇÃO ORU

Identificação do Imóvel	Código de identificação na ORU	0374			
Matriz:					
Localização:	Rua Fonte do Cabo				
					
	Legenda: Planta de localização do imóvel na ORU-s/escala				
Proprietário (s):	S/i				
Data de Construção:	1981 a 1990				
Área do terreno:	S/i				
Área coberta:	90,23 m ²				
Área descoberta:	S/i				
N.º de Pisos Total	2				
Abaixo da cota de soleira	0				
Acima da cota de soleira	2				
Utilização:	Habitação				
N.º de fogos:	1				
					
	Legenda: Fotografia do Imóvel				
Revestimento exterior:					
Tipo	Reboco tradicional ou marmorite, paredes de alvenaria, com placa				
Cor	Branco e azul				
Cobertura	Inclinada - revestida a telhas cerâmicas ou de betão				
Vãos	Madeira e alumínio				
Anexos:	Não				
Estacionamento:	Não – sem garagem				
Acessibilidades:	Não				
Logradouro:	Não				
Muros:	Não				
Estado de Conservação*:	1-Péssimo	2-Mau	3- Médio	4-Bom	5-Excelente
			X		
Processos:	S/i				
Intervenção:	Tipo de Intervenção: Intervenção ligeira Estimativa Global: 45.200€				

* Não substitui a possível vistoria técnica a solicitar, aquando das ações de reabilitação, para efeitos de benefícios fiscais.



FICHA DE CARATERIZAÇÃO ORU

Identificação do Imóvel	Código de identificação na ORU	0375			
Matriz:					
Localização:	Rua Fonte do Cabo				
		Legenda: Planta de localização do imóvel na ORU-s/escala			
Proprietário (s):	S/i				
Data de Construção:	1981 a 1990				
Área do terreno:	S/i				
Área coberta:	107,57 m ²				
Área descoberta:	S/i				
N.º de Pisos Total	2				
Abaixo da cota de soleira	0				
Acima da cota de soleira	2				
Utilização:	Habitação				
N.º de fogos:	2				
Revestimento exterior:		Legenda: Fotografia do Imóvel			
Tipo	Reboco tradicional ou marmorite, paredes de alvenaria, sem placa				
Cor	Branco e azul				
Cobertura	Inclinada - revestida a telhas cerâmicas ou de betão				
Vãos	Madeira e alumínio				
Anexos:	Não				
Estacionamento:	Não – sem garagem				
Acessibilidades:	Não				
Logradouro:	Não				
Muros:	Não				
Estado de Conservação*:	1-Péssimo	2-Mau	3- Médio	4-Bom	5-Excelente
			X		
Processos:	S/i				
Intervenção:	Tipo de Intervenção: Intervenção ligeira Estimativa Global: 53.800€				

* Não substitui a possível vistoria técnica a solicitar, aquando das ações de reabilitação, para efeitos de benefícios fiscais.





FICHA DE CARATERIZAÇÃO ORU

Identificação do Imóvel	Código de identificação na ORU	0376			
Matriz:					
Localização:	Rua Fonte do Cabo				
					
	Legenda: Planta de localização do imóvel na ORU-s/escala				
Proprietário (s):	Elvira Manuela Pereira Bispo Tarré				
Data de Construção:	1981 a 1990				
Área do terreno:	S/i				
Área coberta:	90,56 m ²				
Área descoberta:	S/i				
N.º de Pisos Total	2				
Abaixo da cota de soleira	0				
Acima da cota de soleira	2				
Utilização:	Habitação				
N.º de fogos:	2				
Revestimento exterior:					
	Legenda: Fotografia do Imóvel				
Tipo	Reboco tradicional ou marmorite, paredes de alvenaria, sem placa				
Cor	Branco e azul				
Cobertura	Inclinada - revestida a telhas cerâmicas ou de betão				
Vãos	Madeira e alumínio				
Anexos:	Não				
Estacionamento:	Não – sem garagem				
Acessibilidades:	Sim				
Logradouro:	Não				
Muros:	Não				
Estado de Conservação*:	1-Péssimo	2-Mau	3- Médio	4-Bom	5-Excelente
			X		
Processos:	OP-333/2016: lic. obras n.º 65/2017 e lic. utilização n.º 64/2017 Capa branca: 93/1958: lic. obras n.º 93/1958 e lic. utilização n.º 675/1958				
Intervenção:	Tipo de Intervenção: Intervenção ligeira Estimativa Global: 45.300€				

* Não substitui a possível vistoria técnica a solicitar, aquando das ações de reabilitação, para efeitos de benefícios fiscais.



FICHA DE CARATERIZAÇÃO ORU

Identificação do Imóvel	Código de identificação na ORU	0377			
Matriz:					
Localização:	Rua Fonte do Cabo				
					
	Legenda: Planta de localização do imóvel na ORU-s/escala				
Proprietário (s):	S/i				
Data de Construção:	1981 a 1990				
Área do terreno:	S/i				
Área coberta:	45,27 m ²				
Área descoberta:	S/i				
N.º de Pisos Total	2				
Abaixo da cota de soleira	0				
Acima da cota de soleira	2				
Utilização:	Habitação				
N.º de fogos:	1				
	Legenda: Fotografia do Imóvel				
Revestimento exterior:					
Tipo	Reboco tradicional ou marmorite, paredes de alvenaria, com placa				
Cor	Branco, azul, azulejo				
Cobertura	Inclinada - revestida a telhas cerâmicas ou de betão				
Vãos	Madeira e alumínio				
Anexos:	Não				
Estacionamento:	Não – sem garagem				
Acessibilidades:	Não				
Logradouro:	Não				
Muros:	Não				
Estado de Conservação*:	1-Péssimo	2-Mau	3- Médio	4-Bom	5-Excelente
				X	
Processos:	S/i				
Intervenção:	Sem necessidade de intervenção				

* Não substitui a possível vistoria técnica a solicitar, aquando das ações de reabilitação, para efeitos de benefícios fiscais.



FICHA DE CARATERIZAÇÃO ORU

Identificação do Imóvel	Código de identificação na ORU	0378			
Matriz:					
Localização:	Rua Fonte do Cabo				
					
	Legenda: Planta de localização do imóvel na ORU-s/escala				
Proprietário (s):	Irmãos Clementes – Construção Civil, Lda				
Data de Construção:	1981 a 1990				
Área do terreno:	S/i				
Área coberta:	112,09 m ²				
Área descoberta:	S/i				
N.º de Pisos Total	2				
Abaixo da cota de soleira	0				
Acima da cota de soleira	2				
Utilização:	Habitação				
N.º de fogos:	4				
Revestimento exterior:					
Tipo	Reboco tradicional ou marmorite, paredes de alvenaria, sem placa				
Cor	Branco e azul				
Cobertura	Inclinada - revestida a telhas cerâmicas ou de betão				
Vãos	Alumínio				
Anexos:	Não				
Estacionamento:	Não – sem garagem				
Acessibilidades:	Não				
Logradouro:	Não				
Muros:	Não				
Estado de Conservação*:	1-Péssimo	2-Mau	3- Médio	4-Bom X	5-Excelente
Processos:	OP-75/2012: lic. obras n.º 52/2012 e lic. utilização n.º 37/2015				
Intervenção:	Sem necessidade de intervenção				

**Legenda:** Fotografia do Imóvel

* Não substitui a possível vistoria técnica a solicitar, aquando das ações de reabilitação, para efeitos de benefícios fiscais.

FICHA DE CARATERIZAÇÃO ORU

Identificação do Imóvel	Código de identificação na ORU	0379			
Matriz:					
Localização:	Rua Fonte do Cabo				
					
	Legenda: Planta de localização do imóvel na ORU-s/escala				
Proprietário (s):	S/i				
Data de Construção:	1981 a 1990				
Área do terreno:	S/i				
Área coberta:	51,43 m ²				
Área descoberta:	S/i				
N.º de Pisos Total	2				
Abaixo da cota de soleira	0				
Acima da cota de soleira	2				
Utilização:	Habitação				
N.º de fogos:	1				
Revestimento exterior:					
Tipo	Reboco tradicional ou marmorite, paredes de alvenaria, sem placa				
Cor	Branco e bege				
Cobertura	Inclinada - revestida a telhas cerâmicas ou de betão				
Vãos	Madeira				
Anexos:	Não				
Estacionamento:	Não – sem garagem				
Acessibilidades:	Não				
Logradouro:	Não				
Muros:	Não				
Estado de Conservação*:	1-Péssimo	2-Mau	3- Médio	4-Bom	5-Excelente
	X				
Processos:	S/i				
Intervenção:	Tipo de Intervenção: Grande intervenção Estimativa Global: 72.000€				



Legenda: Fotografia do Imóvel

* Não substitui a possível vistoria técnica a solicitar, aquando das ações de reabilitação, para efeitos de benefícios fiscais.

FICHA DE CARATERIZAÇÃO ORU

Identificação do Imóvel	Código de identificação na ORU	0380			
Matriz:					
Localização:	Rua do Caldeira				
		Legenda: Planta de localização do imóvel na ORU-s/escala			
Proprietário (s):	Elvira Manuela Pereira Bispo Tarré				
Data de Construção:	1996 a 2000				
Área do terreno:	S/i				
Área coberta:	22,01 m ²				
Área descoberta:	S/i				
N.º de Pisos Total	2				
Abaixo da cota de soleira	0				
Acima da cota de soleira	2				
Utilização:	Habitação				
N.º de fogos:	1				
					
	Legenda: Fotografia do Imóvel				
Revestimento exterior:					
Tipo	Reboco tradicional ou marmorite, paredes de alvenaria, sem placa				
Cor	Branco e azul				
Cobertura	Inclinada - revestida a telhas cerâmicas ou de betão				
Vãos	Alumínio				
Anexos:	Não				
Estacionamento:	Não – sem garagem				
Acessibilidades:	Não				
Logradouro:	Não				
Muros:	Não				
Estado de Conservação*:	1-Péssimo	2-Mau	3- Médio	4-Bom	5-Excelente
			X		
Processos:	OP-333/2016: lic. obras n.º 65/2017 e lic. utilização n.º 64/2017 Capa branca: 93/1958: lic. obras n.º 93/1958 e lic. utilização n.º 675/1958				
Intervenção:	Tipo de Intervenção: Sem necessidade de intervenção Estimativa Global: 19.000€				

* Não substitui a possível vistoria técnica a solicitar, aquando das ações de reabilitação, para efeitos de benefícios fiscais.



FICHA DE CARATERIZAÇÃO ORU

Identificação do Imóvel	Código de identificação na ORU	0381			
Matriz:					
Localização:	Rua do Caldeira				
					
	Legenda: Planta de localização do imóvel na ORU-s/escala				
Proprietário (s):	S/i				
Data de Construção:	1981 a 1990				
Área do terreno:	S/i				
Área coberta:	47,94 m ²				
Área descoberta:	S/i				
N.º de Pisos Total	1				
Abaixo da cota de soleira	0				
Acima da cota de soleira	1				
Utilização:	Habitação				
N.º de fogos:	1				
Revestimento exterior:	Legenda: Fotografia do Imóvel				
Tipo	Reboco tradicional ou marmorite, paredes de alvenaria, com placa				
Cor	Branco e azul				
Cobertura	Inclinada - revestida a telhas cerâmicas ou de betão				
Vãos	Alumínio				
Anexos:	Não				
Estacionamento:	Não – sem garagem				
Acessibilidades:	Não				
Logradouro:	Não				
Muros:	Não				
Estado de Conservação*:	1-Péssimo	2-Mau	3- Médio	4-Bom	5-Excelente
			X		
Processos:	S/i				
Intervenção:	Tipo de Intervenção: Intervenção ligeira Estimativa Global: 12.000€				

* Não substitui a possível vistoria técnica a solicitar, aquando das ações de reabilitação, para efeitos de benefícios fiscais.



FICHA DE CARATERIZAÇÃO ORU

Identificação do Imóvel	Código de identificação na ORU	0382			
Matriz:					
Localização:	Rua do Barroca				
		Legenda: Planta de localização do imóvel na ORU-s/escala			
Proprietário (s):	Maria Antónia Caré da Costa Gaspar				
Data de Construção:	1971 a 1980				
Área do terreno:	S/i				
Área coberta:	49,63 m ²				
Área descoberta:	S/i				
N.º de Pisos Total	1				
Abaixo da cota de soleira	0				
Acima da cota de soleira	1				
Utilização:	Habitação				
N.º de fogos:	1				
Revestimento exterior:					
	Legenda: Fotografia do Imóvel				
Tipo	Reboco tradicional ou marmorite, paredes de alvenaria, sem placa				
Cor	Branco e azul				
Cobertura	Inclinada - revestida a telhas cerâmicas ou de betão				
Vãos	Alumínio				
Anexos:	Não				
Estacionamento:	Não – sem garagem				
Acessibilidades:	Não				
Logradouro:	Não				
Muros:	Não				
Estado de Conservação*:	1-Péssimo	2-Mau	3- Médio	4-Bom	5-Excelente
				X	
Processos:	OP-191/1999 e ER/2012/2118				
Intervenção:	Sem necessidade de intervenção				

* Não substitui a possível vistoria técnica a solicitar, aquando das ações de reabilitação, para efeitos de benefícios fiscais.



FICHA DE CARATERIZAÇÃO ORU

Identificação do Imóvel	Código de identificação na ORU	0383			
Matriz:					
Localização:	Rua do Caldeira				
		Legenda: Planta de localização do imóvel na ORU-s/escala			
Proprietário (s):	S/i				
Data de Construção:	1981 a 1990				
Área do terreno:	S/i				
Área coberta:	120,46 m ²				
Área descoberta:	S/i				
N.º de Pisos Total	2				
Abaixo da cota de soleira	0				
Acima da cota de soleira	2				
Utilização:	Habitação				
N.º de fogos:	1				
Revestimento exterior:					
Tipo	Reboco tradicional ou marmorite, paredes de alvenaria, com placa				
Cor	Branco, azul e cinza				
Cobertura	Inclinada - revestida a telhas cerâmicas ou de betão				
Vãos	Madeira				
Anexos:	Não				
Estacionamento:	Não – sem garagem				
Acessibilidades:	Não				
Logradouro:	Não				
Muros:	Não				
Estado de Conservação*:	1-Péssimo	2-Mau	3- Médio	4-Bom	5-Excelente
		X			
Processos:	S/i				
Intervenção:	Tipo de Intervenção: Intervenção média Estimativa Global: 34.700€				

* Não substitui a possível vistoria técnica a solicitar, aquando das ações de reabilitação, para efeitos de benefícios fiscais.



FICHA DE CARATERIZAÇÃO ORU

Identificação do Imóvel	Código de identificação na ORU	0384			
Matriz:					
Localização:	Rua do Caldeira				
					
	Legenda: Planta de localização do imóvel na ORU-s/escala				
Proprietário (s):	S/i				
Data de Construção:	1981 a 1990				
Área do terreno:	S/i				
Área coberta:	57,52 m ²				
Área descoberta:	S/i				
N.º de Pisos Total	2				
Abaixo da cota de soleira	0				
Acima da cota de soleira	2				
Utilização:	Habitação				
N.º de fogos:	1				
					
	Legenda: Fotografia do Imóvel				
Revestimento exterior:					
Tipo	Reboco tradicional ou marmorite, paredes de alvenaria, sem placa				
Cor	Branco e azul				
Cobertura	Inclinada - revestida a telhas cerâmicas ou de betão				
Vãos	Madeira				
Anexos:	Não				
Estacionamento:	Não – sem garagem				
Acessibilidades:	Sim				
Logradouro:	Não				
Muros:	Não				
Estado de Conservação*:	1-Péssimo	2-Mau	3- Médio	4-Bom	5-Excelente
			X		
Processos:	S/i				
Intervenção:	Tipo de Intervenção: Intervenção ligeira Estimativa Global: 28.800€				

* Não substituí a possível vistoria técnica a solicitar, aquando das ações de reabilitação, para efeitos de benefícios fiscais.





FICHA DE CARATERIZAÇÃO ORU

Identificação do Imóvel	Código de identificação na ORU	0385			
Matriz:					
Localização:	Rua do Caldeira				
					
	Legenda: Planta de localização do imóvel na ORU-s/escala				
Proprietário (s):	S/i				
Data de Construção:	1981 a 1990				
Área do terreno:	S/i				
Área coberta:	53,43 m ²				
Área descoberta:	S/i				
N.º de Pisos Total	2				
Abaixo da cota de soleira	0				
Acima da cota de soleira	2				
Utilização:	Habitação				
N.º de fogos:	2				
Revestimento exterior:					
Tipo	Reboco tradicional ou marmorite, paredes de alvenaria, com placa				
Cor	Branco e cinza				
Cobertura	Inclinada - revestida a telhas cerâmicas ou de betão				
Vãos	Madeira				
Anexos:	Não				
Estacionamento:	Não – sem garagem				
Acessibilidades:	Sim				
Logradouro:	Não				
Muros:	Não				
Estado de Conservação*:	1-Péssimo	2-Mau	3- Médio	4-Bom	5-Excelente
			X		
Processos:	S/i				
Intervenção:	Tipo de Intervenção: Intervenção ligeira Estimativa Global: 26.800€				

* Não substitui a possível vistoria técnica a solicitar, aquando das ações de reabilitação, para efeitos de benefícios fiscais.





FICHA DE CARATERIZAÇÃO ORU

Identificação do Imóvel	Código de identificação na ORU	0386			
Matriz:					
Localização:	Rua do Caldeira				
		Legenda: Planta de localização do imóvel na ORU-s/escala			
Proprietário (s):	S/i				
Data de Construção:	1981 a 1990				
Área do terreno:	S/i				
Área coberta:	39,74 m ²				
Área descoberta:	S/i				
N.º de Pisos Total	2				
Abaixo da cota de soleira	0				
Acima da cota de soleira	2				
Utilização:	Habitação				
N.º de fogos:	1				
Revestimento exterior:		Legenda: Fotografia do Imóvel			
Tipo	Reboco tradicional ou marmorite, paredes de alvenaria, sem placa				
Cor	Branco e cinza				
Cobertura	Inclinada - revestida a telhas cerâmicas ou de betão				
Vãos	Madeira				
Anexos:	Não				
Estacionamento:	Não – sem garagem				
Acessibilidades:	Sim				
Logradouro:	Não				
Muros:	Não				
Estado de Conservação*:	1-Péssimo	2-Mau	3- Médio	4-Bom	5-Excelente
			X		
Processos:	S/i				
Intervenção:	Tipo de Intervenção: Intervenção ligeira Estimativa Global: 19.900€				

* Não substitui a possível vistoria técnica a solicitar, aquando das ações de reabilitação, para efeitos de benefícios fiscais.



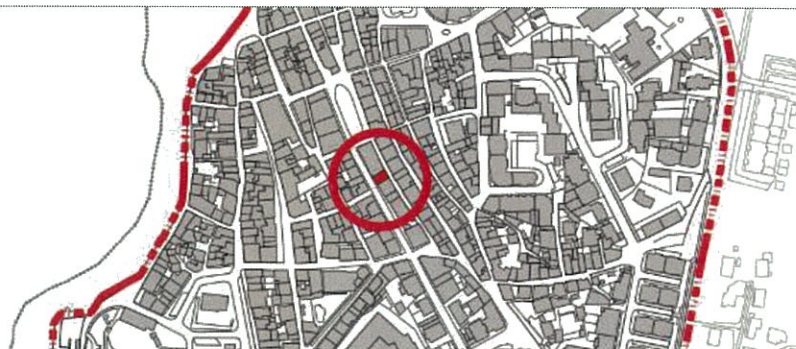
FICHA DE CARATERIZAÇÃO ORU

Identificação do Imóvel	Código de identificação na ORU	0387			
Matriz:					
Localização:	Rua Dr. Eduardo Burnay				
					
	Legenda: Planta de localização do imóvel na ORU-s/escala				
Proprietário (s):	S/i				
Data de Construção:	S/i				
Área do terreno:	S/i				
Área coberta:	306,17 m ²				
Área descoberta:	S/i				
N.º de Pisos Total	2				
Abaixo da cota de soleira	0				
Acima da cota de soleira	2				
Utilização:	Comércio e serviços				
N.º de fogos:	0				
					
	Legenda: Fotografia do Imóvel				
Revestimento exterior:					
Tipo	Reboco tradicional ou marmorite, betão armado				
Cor	Branco				
Cobertura	Inclinada - revestida a telhas cerâmicas ou de betão				
Vãos	Alumínio				
Anexos:	Não				
Estacionamento:	Não – sem garagem				
Acessibilidades:	Sim				
Logradouro:	Não				
Muros:	Não				
Estado de Conservação*:	1-Péssimo	2-Mau	3- Médio	4-Bom	5-Excelente X
Processos:	S/i				
Intervenção:	Sem necessidade de intervenção				

* Não substitui a possível vistoria técnica a solicitar, aquando das ações de reabilitação, para efeitos de benefícios fiscais.



FICHA DE CARATERIZAÇÃO ORU



Identificação do Imóvel	Código de identificação na ORU	0388			
Matriz:					
Localização:	Rua Dr. Eduardo Burnay				
					
	Legenda: Planta de localização do imóvel na ORU-s/escala				
Proprietário (s):	Custódio Alves de Sá/ Antónia Maria dos Santos				
Data de Construção:	1981 a 1990				
Área do terreno:	S/i				
Área coberta:	76,03 m ²				
Área descoberta:	S/i				
N.º de Pisos Total	2				
Abaixo da cota de soleira	0				
Acima da cota de soleira	2				
Utilização:	Habitação, comércio e serviços				
N.º de fogos:	2				
Revestimento exterior:					
Tipo	Reboco tradicional ou marmorite, betão armado				
Cor	Amarelo				
Cobertura	Inclinada - revestida a telhas cerâmicas ou de betão				
Vãos	Alumínio				
Anexos:	Não				
Estacionamento:	Não – sem garagem				
Acessibilidades:	Sim				
Logradouro:	Não				
Muros:	Não				
Estado de Conservação*:	1-Péssimo	2-Mau	3- Médio	4-Bom	5-Excelente
				X	
Processos:	OP-5284/1970: lic. obras n.º 739/1970 e lic. utilização n.º 148/1971; OP-117/2015				
Intervenção:	Sem necessidade de intervenção				



Legenda: Fotografia do Imóvel

* Não substitui a possível vistoria técnica a solicitar, aquando das ações de reabilitação, para efeitos de benefícios fiscais.



FICHA DE CARATERIZAÇÃO ORU

Identificação do Imóvel	Código de identificação na ORU	0389			
Matriz:					
Localização:	Rua Dr. Eduardo Burnay				
Proprietário (s):	S/i	Legenda: Planta de localização do imóvel na ORU-s/escala			
Data de Construção:	1971 a 1980				
Área do terreno:	S/i				
Área coberta:	124,54 m ²				
Área descoberta:	S/i				
N.º de Pisos Total	3				
Abaixo da cota de soleira	0				
Acima da cota de soleira	3				
Utilização:	Habitação e comércio				
N.º de fogos:	2	Legenda: Fotografia do Imóvel			
Revestimento exterior:					
Tipo	Reboco tradicional ou marmorite, paredes de alvenaria, com placa				
Cor	Rosa e branco				
Cobertura	Inclinada - revestida a telhas cerâmicas ou de betão				
Vãos	Alumínio				
Anexos:	Não				
Estacionamento:	Não – sem garagem				
Acessibilidades:	Sim				
Logradouro:	Não				
Muros:	Não				
Estado de Conservação*:	1-Péssimo	2-Mau	3- Médio	4-Bom	5-Excelente
				X	
Processos:	S/i				
Intervenção:	em necessidade de intervenção				

* Não substitui a possível vistoria técnica a solicitar, aquando das ações de reabilitação, para efeitos de benefícios fiscais.




FICHA DE CARATERIZAÇÃO ORU


Identificação do Imóvel	Código de identificação na ORU	0390			
Matriz:					
Localização:	Rua Dr. Eduardo Burnay				
Proprietário (s):	S/i	Legenda: Planta de localização do imóvel na ORU-s/escala			
Data de Construção:	1981 a 1990				
Área do terreno:	S/i				
Área coberta:	61,33 m ²				
Área descoberta:	S/i				
N.º de Pisos Total	3				
Abaixo da cota de soleira	0				
Acima da cota de soleira	3				
Utilização:	Habitação e comércio				
N.º de fogos:	2	Legenda: Fotografia do Imóvel			
Revestimento exterior:					
Tipo	Reboco tradicional ou marmorite, paredes de alvenaria, com placa				
Cor	Beje				
Cobertura	Inclinada - revestida a telhas cerâmicas ou de betão				
Vãos	Madeira				
Anexos:	Não				
Estacionamento:	Não – sem garagem				
Acessibilidades:	Sim				
Logradouro:	Não				
Muros:	Não				
Estado de Conservação*:	1-Péssimo	2-Mau	3- Médio	4-Bom	5-Excelente
			X		
Processos:	S/i				
Intervenção:	Tipo de Intervenção: Intervenção ligeira Estimativa Global: 46.100€				

* Não substitui a possível vistoria técnica a solicitar, aquando das ações de reabilitação, para efeitos de benefícios fiscais.



FICHA DE CARATERIZAÇÃO ORU



Identificação do Imóvel	Código de identificação na ORU	0391			
Matriz:					
Localização:	Rua Dr. Eduardo Burnay				
					
	Legenda: Planta de localização do imóvel na ORU-s/escala				
Proprietário (s):	S/i				
Data de Construção:	1981 a 1990				
Área do terreno:	S/i				
Área coberta:	217,96 m ²				
Área descoberta:	S/i				
N.º de Pisos Total	1				
Abaixo da cota de soleira	0				
Acima da cota de soleira	1				
Utilização:	Habitação				
N.º de fogos:	1				
Revestimento exterior:					
Tipo	Reboco tradicional ou marmorite, paredes de alvenaria, com placa				
Cor	Branco e azulejo				
Cobertura	Inclinada - revestida a telhas cerâmicas ou de betão				
Vãos	Alumínio				
Anexos:	Não				
Estacionamento:	Não – sem garagem				
Acessibilidades:	Não				
Logradouro:	Não				
Muros:	Não				
Estado de Conservação*:	1-Péssimo	2-Mau	3- Médio	4-Bom	5-Excelente
				X	
Processos:	S/i				
Intervenção:	Sem necessidade de intervenção				



Legenda: Fotografia do Imóvel

* Não substitui a possível vistoria técnica a solicitar, aquando das ações de reabilitação, para efeitos de benefícios fiscais.

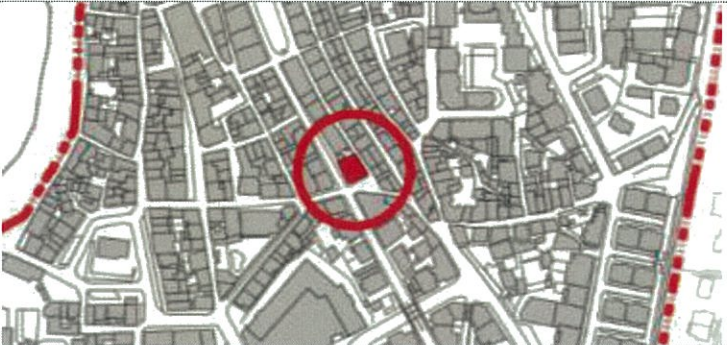

FICHA DE CARATERIZAÇÃO ORU

Identificação do Imóvel	Código de identificação na ORU	0392			
Matriz:					
Localização:	Rua Dr. Eduardo Burnay				
		Legenda: Planta de localização do imóvel na ORU-s/escala			
Proprietário (s):	S/i				
Data de Construção:	1981 a 1990				
Área do terreno:	S/i				
Área coberta:	21,42 m ²				
Área descoberta:	S/i				
N.º de Pisos Total	1				
Abaixo da cota de soleira	0				
Acima da cota de soleira	1				
Utilização:	Comércio				
N.º de fogos:	0				
Revestimento exterior:		Legenda: Fotografia do Imóvel			
Tipo	Reboco tradicional ou marmorite, paredes de alvenaria, com placa				
Cor	Branco				
Cobertura	Inclinada - revestida a telhas cerâmicas ou de betão				
Vãos	Alumínio				
Anexos:	Não				
Estacionamento:	Não – sem garagem				
Acessibilidades:	Não				
Logradouro:	Não				
Muros:	Não				
Estado de Conservação*:	1-Péssimo	2-Mau	3- Médio	4-Bom	5-Excelente
				X	
Processos:	S/i				
Intervenção:	Sem necessidade de intervenção				

* Não substitui a possível vistoria técnica a solicitar, aquando das ações de reabilitação, para efeitos de benefícios fiscais.



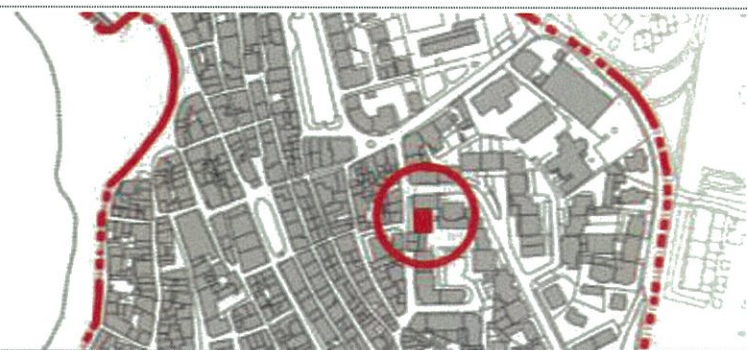

FICHA DE CARATERIZAÇÃO ORU

Identificação do Imóvel	Código de identificação na ORU	0393			
Matriz:					
Localização:	Rua Dr. Eduardo Burnay				
					
	Legenda: Planta de localização do imóvel na ORU-s/escala				
Proprietário (s):	Miranda e Ribeiro, Lda				
Data de Construção:	1981 a 1990				
Área do terreno:	S/i				
Área coberta:	225,94 m ²				
Área descoberta:	S/i				
N.º de Pisos Total	1				
Abaixo da cota de soleira	0				
Acima da cota de soleira	1				
Utilização:	Habitação e comércio				
N.º de fogos:	2				
Revestimento exterior:	Legenda: Fotografia do Imóvel				
Tipo	Reboco tradicional ou marmorite, paredes de alvenaria, com placa				
Cor	Branco				
Cobertura	Inclinada - revestida a telhas cerâmicas ou de betão				
Vãos	Alumínio				
Anexos:	Não				
Estacionamento:	Não – sem garagem				
Acessibilidades:	Não				
Logradouro:	Não				
Muros:	Não				
Estado de Conservação*:	1-Péssimo	2-Mau	3- Médio	4-Bom	5-Excelente
				X	
Processos:	OP-492/1995: lic. obras n.º 202/1996				
Intervenção:	Sem necessidade de intervenção				

* Não substitui a possível vistoria técnica a solicitar, aquando das ações de reabilitação, para efeitos de benefícios fiscais.



FICHA DE CARATERIZAÇÃO ORU

Identificação do Imóvel	Código de identificação na ORU	0394			
Matriz:					
Localização:	Rua da Barroca				
					
	Legenda: Planta de localização do imóvel na ORU-s/escala				
Proprietário (s):	S/i				
Data de Construção:	1981 a 1990				
Área do terreno:	S/i				
Área coberta:	239,89 m ²				
Área descoberta:	S/i				
N.º de Pisos Total	3				
Abaixo da cota de soleira	0				
Acima da cota de soleira	3				
Utilização:	Habitação				
N.º de fogos:	8				
Revestimento exterior:					
	Legenda: Fotografia do Imóvel				
Tipo	Reboco tradicional ou marmorite, paredes de alvenaria, com placa				
Cor	Azul e branco				
Cobertura	Inclinada - revestida a telhas cerâmicas ou de betão				
Vãos	Madeira				
Anexos:	Não				
Estacionamento:	Não – sem garagem				
Acessibilidades:	Não				
Logradouro:	Não				
Muros:	Não				
Estado de Conservação*:	1-Péssimo	2-Mau	3- Médio X	4-Bom	5-Excelente
Processos:	S/i				
Intervenção:	Tipo de Intervenção: Intervenção ligeira Estimativa Global: 180.000€				

* Não substitui a possível vistoria técnica a solicitar, aquando das ações de reabilitação, para efeitos de benefícios fiscais.



FICHA DE CARATERIZAÇÃO ORU

Identificação do Imóvel	Código de identificação na ORU	0395			
Matriz:					
Localização:	Rua do Casal São João				
					
	Legenda: Planta de localização do imóvel na ORU-s/escala				
Proprietário (s):	Fernando José Henriques Esteves				
Data de Construção:	1996 a 2000				
Área do terreno:	S/i				
Área coberta:	221,39 m ²				
Área descoberta:	S/i				
N.º de Pisos Total	5				
Abaixo da cota de soleira	1				
Acima da cota de soleira	4				
Utilização:	Habitação				
N.º de fogos:	4				
					
	Legenda: Fotografia do Imóvel				
Revestimento exterior:					
Tipo	Reboco tradicional ou marmorite, paredes de alvenaria, com placa				
Cor	Branco e azul				
Cobertura	Inclinada - revestida a telhas cerâmicas ou de betão				
Vãos	Alumínio				
Anexos:	Não				
Estacionamento:	Não – sem garagem				
Acessibilidades:	Não				
Logradouro:	Não				
Muros:	Não				
Estado de Conservação*:	1-Péssimo	2-Mau	3- Médio	4-Bom	5-Excelente
				X	
Processos:	OP-307/1998; LP-3/1998: lic. obras n.º 22/1998; LP-112/1981: lic. obras n.º 57/1986; 31/1987; 19/1989; 4/2015				
Intervenção:	Sem necessidade de intervenção				

* Não substituí a possível vistoria técnica a solicitar, aquando das ações de reabilitação, para efeitos de benefícios fiscais.



FICHA DE CARATERIZAÇÃO ORU

Identificação do Imóvel	Código de identificação na ORU	0396			
Matriz:					
Localização:	Rua do Casal São João				
Proprietário (s):	Fernando José Henriques Esteves/ António Cândido Esteves				
Data de Construção:	S/i				
Área do terreno:	S/i				
Área coberta:	125,48 m ²				
Área descoberta:	S/i				
N.º de Pisos Total	5				
Abaixo da cota de soleira	1				
Acima da cota de soleira	4				
Utilização:	Habitação				
N.º de fogos:	7				
Revestimento exterior:	Legenda: Fotografia do Imóvel				
Tipo	Reboco tradicional ou marmorite, paredes de alvenaria, com placa				
Cor	Branco e azul				
Cobertura	Inclinada - revestida a telhas cerâmicas ou de betão				
Vãos	Alumínio				
Anexos:	Não				
Estacionamento:	Sim – com garagem				
Acessibilidades:	Não				
Logradouro:	Não				
Muros:	Não				
Estado de Conservação*:	1-Péssimo	2-Mau	3- Médio	4-Bom	5-Excelente
				X	
Processos:	OP-32/2009: lic. obras n.º 169/2011 e certidão n.º 198/2009; LP-112/1981: lic. obras n.º 57/1986; 31/1987; 19/1989; 4/2015; LP-3/1998: lic. obras n.º 22/1998				
Intervenção:	Sem necessidade de intervenção				

* Não substitui a possível vistoria técnica a solicitar, aquando das ações de reabilitação, para efeitos de benefícios fiscais.



FICHA DE CARATERIZAÇÃO ORU

Identificação do Imóvel	Código de identificação na ORU	0397			
Matriz:					
Localização:	Rua do Casal São João				
Proprietário (s):	António Cândido Esteves				
Data de Construção:	2006 a 2011				
Área do terreno:	S/i				
Área coberta:	109,19 m ²				
Área descoberta:	S/i				
N.º de Pisos Total	5				
Abaixo da cota de soleira	1				
Acima da cota de soleira	4				
Utilização:	Habitação				
N.º de fogos:	8				
Revestimento exterior:		Legenda: Fotografia do Imóvel			
Tipo	Reboco tradicional ou marmorite, paredes de alvenaria, com placa				
Cor	Branco e azul				
Cobertura	Inclinada - revestida a telhas cerâmicas ou de betão				
Vãos	Alumínio				
Anexos:	Não				
Estacionamento:	Sim – com garagem				
Acessibilidades:	Não				
Logradouro:	Não				
Muros:	Não				
Estado de Conservação*:	1-Péssimo	2-Mau	3- Médio	4-Bom	5-Excelente
				X	
Processos:	LP-112/1981: lic. obras n.º 57/1986; 31/1987; 19/1989; 4/2015; LP-3/1998: lic. obras n.º 22/1998; OP-294/2004: lic. obras n.º 594/2005 e lic. utilização n.º 157/2008				
Intervenção:	Sem necessidade de intervenção				

* Não substitui a possível vistoria técnica a solicitar, aquando das ações de reabilitação, para efeitos de benefícios fiscais.



FICHA DE CARATERIZAÇÃO ORU

Identificação do Imóvel	Código de identificação na ORU	0398			
Matriz:					
Localização:	Rua do Casal São João				
		Legenda: Planta de localização do imóvel na ORU-s/escala			
Proprietário (s):	Fernando José Henriques Esteves				
Data de Construção:	2006 a 2011				
Área do terreno:	S/i				
Área coberta:	112,56 m ²				
Área descoberta:	S/i				
N.º de Pisos Total	5				
Abaixo da cota de soleira	1				
Acima da cota de soleira	4				
Utilização:	Habitação				
N.º de fogos:	8				
Revestimento exterior:					
	Legenda: Fotografia do Imóvel				
Tipo	Reboco tradicional ou marmorite, paredes de alvenaria, com placa				
Cor	Branco e azul				
Cobertura	Inclinada - revestida a telhas cerâmicas ou de betão				
Vãos	Alumínio				
Anexos:	Não				
Estacionamento:	Sim – com garagem				
Acessibilidades:	Não				
Logradouro:	Não				
Muros:	Não				
Estado de Conservação*:	1-Péssimo	2-Mau	3- Médio	4-Bom	5-Excelente
				X	
Processos:	LP-112/1981: lic. obras n.º 57/1986; 31/1987; 19/1989; 4/2015 OP-439/2003: lic. obras n.º 850/2004 e lic. utilização n.º 316/2006; LP-3/1998				
Intervenção:	Sem necessidade de intervenção				

* Não substitui a possível vistoria técnica a solicitar, aquando das ações de reabilitação, para efeitos de benefícios fiscais.



FICHA DE CARATERIZAÇÃO ORU

Identificação do Imóvel	Código de identificação na ORU	0399			
Matriz:					
Localização:	Rua do Casal São João				
					
	Legenda: Planta de localização do imóvel na ORU-s/escala				
Proprietário (s):	S/i				
Data de Construção:	2006 a 2011				
Área do terreno:	S/i				
Área coberta:	285,16 m ²				
Área descoberta:	S/i				
N.º de Pisos Total	5				
Abaixo da cota de soleira	1				
Acima da cota de soleira	4				
Utilização:	Habitação				
N.º de fogos:	15				
Revestimento exterior:	Legenda: Fotografia do Imóvel				
Tipo	Reboco tradicional ou marmorite, paredes de alvenaria, com placa				
Cor	Branco				
Cobertura	Inclinada - revestida a telhas cerâmicas ou de betão				
Vãos	Alumínio				
Anexos:	Não				
Estacionamento:	Sim – com garagem				
Acessibilidades:	Não				
Logradouro:	Não				
Muros:	Não				
Estado de Conservação*:	1-Péssimo	2-Mau	3- Médio	4-Bom	5-Excelente
				X	
Processos:	LP-112/1981: lic. obras n.º 57/1986; 31/1987; 19/1989; 4/2015 LP-3/1998: lic. obras n.º 22/1998				
Intervenção:	Sem necessidade de intervenção				

* Não substitui a possível vistoria técnica a solicitar, aquando das ações de reabilitação, para efeitos de benefícios fiscais.

FICHA DE CARATERIZAÇÃO ORU

Identificação do Imóvel	Código de identificação na ORU	0400			
Matriz:					
Localização:	Rua do Casal São João				
		Legenda: Planta de localização do imóvel na ORU-s/escala			
Proprietário (s):	Maria Gertrudes Alexandre Maximiano				
Data de Construção:	1991 a 1995				
Área do terreno:	S/i				
Área coberta:	355,42 m ²				
Área descoberta:	S/i				
N.º de Pisos Total	5				
Abaixo da cota de soleira	1				
Acima da cota de soleira	4				
Utilização:	Habitação				
N.º de fogos:	14				
Revestimento exterior:					
	Legenda: Fotografia do Imóvel				
Tipo	Reboco tradicional ou marmorite, paredes de alvenaria, com placa				
Cor	Branco e amarelo				
Cobertura	Inclinada - revestida a telhas cerâmicas ou de betão				
Vãos	Alumínio				
Anexos:	Não				
Estacionamento:	Sim – com garagem				
Acessibilidades:	Não				
Logradouro:	Não				
Muros:	Não				
Estado de Conservação*:	1-Péssimo	2-Mau	3- Médio	4-Bom	5-Excelente
				X	
Processos:	OP-835/1993: lic. obras n.º 891/1995 e lic. utilização n.º 193/1999				
Intervenção:	Sem necessidade de intervenção				

* Não substitui a possível vistoria técnica a solicitar, aquando das ações de reabilitação, para efeitos de benefícios fiscais.



FICHA DE CARATERIZAÇÃO ORU

Identificação do Imóvel	Código de identificação na ORU	0401			
Matriz:					
Localização:	Rua do Casal de s. João				
					
	Legenda: Planta de localização do imóvel na ORU-s/escala				
Proprietário (s):	Joaquim António do Carmo Júnior				
Data de Construção:	1991 a 1995				
Área do terreno:	S/i				
Área coberta:	250,20 m ²				
Área descoberta:	S/i				
N.º de Pisos Total	5				
Abaixo da cota de soleira	1				
Acima da cota de soleira	4				
Utilização:	Habitação				
N.º de fogos:	8				
Revestimento exterior:					
Tipo	Reboco tradicional ou marmorite, betão armado				
Cor	Branco e azul				
Cobertura	Inclinada - revestida a telhas cerâmicas ou de betão				
Vãos	Alumínio				
Anexos:	Não				
Estacionamento:	Sim – com garagem				
Acessibilidades:	Não				
Logradouro:	Não				
Muros:	Não				
Estado de Conservação*:	1-Péssimo	2-Mau	3- Médio	4-Bom	5-Excelente
				X	
Processos:	OP-550/1995_ lic. obras n.º 1415/1995 e lic. utilização n.º 139/1997				
Intervenção:	Sem necessidade de intervenção				



Legenda: Fotografia do Imóvel



* Não substitui a possível vistoria técnica a solicitar, aquando das ações de reabilitação, para efeitos de benefícios fiscais.

FICHA DE CARATERIZAÇÃO ORU

Identificação do Imóvel	Código de identificação na ORU	0402			
Matriz:					
Localização:	Rua do Casal de S. João				
Proprietário (s):	S/i	Legenda: Planta de localização do imóvel na ORU-s/escala			
Data de Construção:	1971 a 1985				
Área do terreno:	S/i				
Área coberta:	250,20 m ²				
Área descoberta:	S/i				
N.º de Pisos Total	1				
Abaixo da cota de soleira	0				
Acima da cota de soleira	1				
Utilização:	Habitação				
N.º de fogos:	1				
Revestimento exterior:					
Tipo	Reboco tradicional ou marmorite, betão armado				
Cor	Branco e amarelo				
Cobertura	Inclinada - revestida a telhas cerâmicas ou de betão				
Vãos	Alumínio				
Anexos:	Sim				
Estacionamento:	Sim – com garagem				
Acessibilidades:	Sim				
Logradouro:	Sim				
Muros:	Sim				
Estado de Conservação*:	1-Péssimo	2-Mau	3- Médio	4-Bom	5-Excelente
					X
Processos:	S/i				
Intervenção:	Sem necessidade de intervenção				

* Não substitui a possível vistoria técnica a solicitar, aquando das ações de reabilitação, para efeitos de benefícios fiscais.

FICHA DE CARATERIZAÇÃO ORU

Identificação do Imóvel	Código de identificação na ORU	0403			
Matriz:					
Localização:	Rua do Casal de S. João				
					
	Legenda: Planta de localização do imóvel na ORU-s/escala				
Proprietário (s):	S/i				
Data de Construção:	1971 a 1985				
Área do terreno:	S/i				
Área coberta:	57,62 m ²				
Área descoberta:	S/i				
N.º de Pisos Total	1				
Abaixo da cota de soleira	0				
Acima da cota de soleira	1				
Utilização:	Habitação				
N.º de fogos:	1				
Revestimento exterior:					
	Legenda: Fotografia do Imóvel				
Tipo	Reboco tradicional ou marmorite, betão armado				
Cor	Branco e amarelo				
Cobertura	Inclinada - revestida a telhas cerâmicas ou de betão				
Vãos	Alumínio				
Anexos:	Não				
Estacionamento:	Sim – sem garagem				
Acessibilidades:	Sim				
Logradouro:	Sim				
Muros:	Sim				
Estado de Conservação*:	1-Péssimo	2-Mau	3- Médio	4-Bom	5-Excelente X
Processos:	S/i				
Intervenção:	Sem necessidade de intervenção				

* Não substitui a possível vistoria técnica a solicitar, aquando das ações de reabilitação, para efeitos de benefícios fiscais.





FICHA DE CARATERIZAÇÃO ORU

Identificação do Imóvel	Código de identificação na ORU	0404			
Matriz:					
Localização:	Rua do Casal de S. João				
		Legenda: Planta de localização do imóvel na ORU-s/escala			
Proprietário (s):	José da Silva Luzio				
Data de Construção:	1981 a 1990				
Área do terreno:	S/i				
Área coberta:	156,79 m ²				
Área descoberta:	S/i				
N.º de Pisos Total	4				
Abaixo da cota de soleira	1				
Acima da cota de soleira	3				
Utilização:	Habitação				
N.º de fogos:	3				
Revestimento exterior:					
	Legenda: Fotografia do Imóvel				
Tipo	Reboco tradicional ou marmorite, betão armado				
Cor	Branco e amarelo				
Cobertura	Inclinada - revestida a telhas cerâmicas ou de betão				
Vãos	Madeira				
Anexos:	Não				
Estacionamento:	Sim – sem garagem				
Acessibilidades:	Sim				
Logradouro:	Sim				
Muros:	Sim				
Estado de Conservação*:	1-Péssimo	2-Mau	3- Médio	4-Bom	5-Excelente
			X		
Processos:	OP-2408/1964: lic. obras n.º 2196/1965 e lic. utilização n.º 105/1965; OP-636/1976: lic. obras n.º 478/1997 e lic. utilização n.º 265/1977 OP-1217/1997: lic. obras n.º 466/1998				
Intervenção:	Tipo de Intervenção: Intervenção ligeira Estimativa Global: 156.800€				

* Não substitui a possível vistoria técnica a solicitar, aquando das ações de reabilitação, para efeitos de benefícios fiscais.




FICHA DE CARATERIZAÇÃO ORU

Identificação do Imóvel	Código de identificação na ORU	0405			
Matriz:					
Localização:	Rua do Casal de S. João				
		Legenda: Planta de localização do imóvel na ORU-s/escala			
Proprietário (s):	José da Silva Luzio				
Data de Construção:	S/i				
Área do terreno:	S/i				
Área coberta:	63,01 m ²				
Área descoberta:	S/i				
N.º de Pisos Total	1				
Abaixo da cota de soleira	1				
Acima da cota de soleira	1				
Utilização:	Habitação				
N.º de fogos:	1				
Revestimento exterior:					
Tipo	Reboco tradicional ou marmorite, betão armado				
Cor	Branco e azul				
Cobertura	Inclinada - revestida a telhas cerâmicas ou de betão				
Vãos	Madeira				
Anexos:	Não				
Estacionamento:	Não – sem garagem				
Acessibilidades:	Não				
Logradouro:	Não				
Muros:	Não				
Estado de Conservação*:	1-Péssimo	2-Mau	3- Médio	4-Bom	5-Excelente
		X			
Processos:	OP-2408/1964: lic. obras n.º 2196/1965 e lic. utilização n.º 105/1965; OP-636/1976: lic. obras n.º 478/1997 e lic. utilização n.º 265/1977; OP-1217/1997: lic. obras n.º 466/1998				
Intervenção:	Tipo de Intervenção: Intervenção média Estimativa Global: 28.400€				

* Não substitui a possível vistoria técnica a solicitar, aquando das ações de reabilitação, para efeitos de benefícios fiscais.



FICHA DE CARATERIZAÇÃO ORU

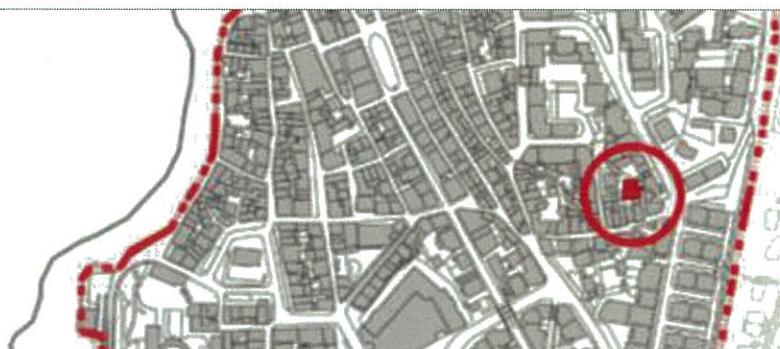

Identificação do Imóvel	Código de identificação na ORU	0406			
Matriz:					
Localização:	Rua do Arvoredo				
		Legenda: Planta de localização do imóvel na ORU-s/escala			
Proprietário (s):	Venância de Lurdes de Carvalho Franco Alberto				
Data de Construção:	1971 a 1980				
Área do terreno:	S/i				
Área coberta:	126,26 m ²				
Área descoberta:	S/i				
N.º de Pisos Total	3				
Abaixo da cota de soleira	1				
Acima da cota de soleira	2				
Utilização:	Habitação				
N.º de fogos:	1				
Revestimento exterior:					
Tipo	Reboco tradicional ou marmorite, betão armado				
Cor	Branco e azul				
Cobertura	Inclinada - revestida a telhas cerâmicas ou de betão				
Vãos	Madeira				
Anexos:	Não				
Estacionamento:	Sim – com garagem				
Acessibilidades:	Não				
Logradouro:	Sim				
Muros:	Sim				
Estado de Conservação*:	1-Péssimo	2-Mau	3- Médio	4-Bom	5-Excelente
		X			
Processos:	OP-132/2004: lic. obras n.º 725/2004 e lic. utilização n.º 75/2005				
Intervenção:	Tipo de Intervenção: Intervenção média Estimativa Global: 170.500€				



Legenda: Fotografia do Imóvel

* Não substitui a possível vistoria técnica a solicitar, aquando das ações de reabilitação, para efeitos de benefícios fiscais.



FICHA DE CARATERIZAÇÃO ORU

Identificação do Imóvel	Código de identificação na ORU	0407			
Matriz:					
Localização:	Beco dos Murtórios				
		Legenda: Planta de localização do imóvel na ORU-s/escala			
Proprietário (s):	S/i				
Data de Construção:	1946 a 1960				
Área do terreno:	S/i				
Área coberta:	181,26 m ²				
Área descoberta:	S/i				
N.º de Pisos Total	4				
Abaixo da cota de soleira	1				
Acima da cota de soleira	3				
Utilização:	Habitação				
N.º de fogos:	3				
Revestimento exterior:					
Tipo	Reboco tradicional ou marmorite, betão armado				
Cor	Branco e rosa				
Cobertura	Inclinada - revestida a telhas cerâmicas ou de betão				
Vãos	Alumínio				
Anexos:	Não				
Estacionamento:	Sim – sem garagem				
Acessibilidades:	Não				
Logradouro:	Não				
Muros:	Não				
Estado de Conservação*:	1-Péssimo	2-Mau	3- Médio	4-Bom	5-Excelente
				X	
Processos:	S/i				
Intervenção:	Sem necessidade de intervenção				

* Não substitui a possível vistoria técnica a solicitar, aquando das ações de reabilitação, para efeitos de benefícios fiscais.





FICHA DE CARATERIZAÇÃO ORU

Identificação do Imóvel	Código de identificação na ORU	0408			
Matriz:					
Localização:	Beco dos Murtórios				
		Legenda: Planta de localização do imóvel na ORU-s/escala			
Proprietário (s):	S/i				
Data de Construção:	S/i				
Área do terreno:	S/i				
Área coberta:	32,54 m ²				
Área descoberta:	S/i				
N.º de Pisos Total	2				
Abaixo da cota de soleira	0				
Acima da cota de soleira	2				
Utilização:	Habitação				
N.º de fogos:	1				
Revestimento exterior:					
Tipo	Reboco tradicional ou marmorite, betão armado				
Cor	Branco e azul				
Cobertura	Inclinada - revestida a telhas cerâmicas ou de betão				
Vãos	Madeira				
Anexos:	Não				
Estacionamento:	Sim – sem garagem				
Acessibilidades:	Não				
Logradouro:	Não				
Muros:	Não				
Estado de Conservação*:	1-Péssimo	2-Mau	3- Médio	4-Bom	5-Excelente
		X			
Processos:	S/i				
Intervenção:	Tipo de Intervenção: Intervenção médio Estimativa Global: 29.300€				

* Não substitui a possível vistoria técnica a solicitar, aquando das ações de reabilitação, para efeitos de benefícios fiscais.





FICHA DE CARATERIZAÇÃO ORU

Identificação do Imóvel	Código de identificação na ORU	0409			
Matriz:					
Localização:	Rua do Arvoredo				
		Legenda: Planta de localização do imóvel na ORU-s/escala			
Proprietário (s):	S/i				
Data de Construção:	1961 a 1970				
Área do terreno:	S/i				
Área coberta:	96,47 m ²				
Área descoberta:	S/i				
N.º de Pisos Total	2				
Abaixo da cota de soleira	0				
Acima da cota de soleira	2				
Utilização:	Habitação				
N.º de fogos:	1				
Revestimento exterior:		Legenda: Fotografia do Imóvel			
Tipo	Reboco tradicional ou marmorite, betão armado				
Cor	Branco e azul				
Cobertura	Inclinada - revestida a telhas cerâmicas ou de betão				
Vãos	Madeira				
Anexos:	Não				
Estacionamento:	Não – sem garagem				
Acessibilidades:	Sim				
Logradouro:	Não				
Muros:	Não				
Estado de Conservação*:	1-Péssimo	2-Mau	3- Médio	4-Bom	5-Excelente
			X		
Processos:	S/i				
Intervenção:	Tipo de Intervenção: Intervenção ligeira Estimativa Global: 48.300€				

* Não substitui a possível vistoria técnica a solicitar, aquando das ações de reabilitação, para efeitos de benefícios fiscais.




FICHA DE CARATERIZAÇÃO ORU

Identificação do Imóvel	Código de identificação na ORU	0410			
Matriz:					
Localização:	Rua do Arvoredo				
Proprietário (s):	S/i	Legenda: Planta de localização do imóvel na ORU-s/escala			
Data de Construção:	1946 a 1960				
Área do terreno:	S/i				
Área coberta:	79,47 m ²				
Área descoberta:	S/i				
N.º de Pisos Total	2				
Abaixo da cota de soleira	0				
Acima da cota de soleira	2				
Utilização:	Habitação				
N.º de fogos:	2				
Revestimento exterior:					
Tipo	Reboco tradicional ou marmorite, betão armado				
Cor	Branco e azul				
Cobertura	Inclinada - revestida a telhas cerâmicas ou de betão				
Vãos	Alumínio				
Anexos:	Não				
Estacionamento:	Não – sem garagem				
Acessibilidades:	Sim				
Logradouro:	Sim				
Muros:	Sim				
Estado de Conservação*:	1-Péssimo	2-Mau	3- Médio	4-Bom	5-Excelente
			X		
Processos:	S/i				
Intervenção:	Tipo de Intervenção: Intervenção ligeira Estimativa Global: 39.800€				

* Não substitui a possível vistoria técnica a solicitar, aquando das ações de reabilitação, para efeitos de benefícios fiscais.



FICHA DE CARATERIZAÇÃO ORU

Identificação do Imóvel	Código de identificação na ORU	0411			
Matriz:					
Localização:	Rua do Arvoredo				
					
	Legenda: Planta de localização do imóvel na ORU-s/escala				
Proprietário (s):	S/i				
Data de Construção:	1946 a 1960				
Área do terreno:	S/i				
Área coberta:	74,21 m ²				
Área descoberta:	S/i				
N.º de Pisos Total	2				
Abaixo da cota de soleira	0				
Acima da cota de soleira	2				
Utilização:	Habitação				
N.º de fogos:	1				
Revestimento exterior:					
Tipo	Reboco tradicional ou marmorite, betão armado				
Cor	Branco e azul				
Cobertura	Inclinada - revestida a telhas cerâmicas ou de betão				
Vãos	Alumínio				
Anexos:	Não				
Estacionamento:	Não – sem garagem				
Acessibilidades:	Sim				
Logradouro:	Sim				
Muros:	Sim				
Estado de Conservação*:	1-Péssimo	2-Mau	3- Médio	4-Bom	5-Excelente
			X		
Processos:	S/i				
Intervenção:	Tipo de Intervenção: Intervenção ligeira Estimativa Global: 37.200€				

**Legenda:** Fotografia do Imóvel

* Não substitui a possível vistoria técnica a solicitar, aquando das ações de reabilitação, para efeitos de benefícios fiscais.

FICHA DE CARATERIZAÇÃO ORU

Identificação do Imóvel	Código de identificação na ORU	0412				
Matriz:						
Localização:	Rua do Arvoredo					
Proprietário (s):	S/i	Legenda: Planta de localização do imóvel na ORU-s/escala				
Data de Construção:	1919 a 1945					
Área do terreno:	S/i					
Área coberta:	65,60 m ²					
Área descoberta:	S/i					
N.º de Pisos Total	3					
Abaixo da cota de soleira	0					
Acima da cota de soleira	3					
Utilização:	Habitação	Legenda: Fotografia do Imóvel				
N.º de fogos:	1					
Revestimento exterior:						
Tipo	Reboco tradicional ou marmorite, betão armado					
Cor	Branco e amarelo					
Cobertura	Inclinada - revestida a telhas cerâmicas ou de betão					
Vãos	Alumínio					
Anexos:	Não					
Estacionamento:	Não – sem garagem					
Acessibilidades:	Sim					
Logradouro:	Não					
Muros:	Não					
Estado de Conservação*:		1-Péssimo	2-Mau	3- Médio	4-Bom	5-Excelente
Processos:	S/i					X
Intervenção:	Sem necessidade de intervenção					

* Não substitui a possível vistoria técnica a solicitar, aquando das ações de reabilitação, para efeitos de benefícios fiscais.



FICHA DE CARATERIZAÇÃO ORU

Identificação do Imóvel	Código de identificação na ORU	0413				
Matriz:						
Localização:	Rua do Arvoredo					
		Legenda: Planta de localização do imóvel na ORU-s/escala				
Proprietário (s):	Jerónimo Chaveiro Joana					
Data de Construção:	1946 a 1960					
Área do terreno:	S/i					
Área coberta:	92,04 m ²					
Área descoberta:	S/i					
N.º de Pisos Total	2					
Abaixo da cota de soleira	0					
Acima da cota de soleira	2					
Utilização:	Habitação					
N.º de fogos:	1					
Revestimento exterior:						
Tipo	Reboco tradicional ou marmorite, betão armado					
Cor	Branco, castanho e cinza					
Cobertura	Inclinada - revestida a telhas cerâmicas ou de betão					
Vãos	Alumínio					
Anexos:	Não					
Estacionamento:	Não – sem garagem					
Acessibilidades:	Sim					
Logradouro:	Não					
Muros:	Não					
Estado de Conservação*:		1-Péssimo	2-Mau	3- Médio	4-Bom	5-Excelente
					X	
Processos:	OP-336/2006 OP-255/2007: lic. obras n.º 346/2008; 79/2009 e lic. utilização n.º 153/2010					
Intervenção:	Sem necessidade de intervenção					

* Não substitui a possível vistoria técnica a solicitar, aquando das ações de reabilitação, para efeitos de benefícios fiscais.



FICHA DE CARATERIZAÇÃO ORU

Identificação do Imóvel	Código de identificação na ORU	0414			
Matriz:					
Localização:	Rua do Arvoredo				
		Legenda: Planta de localização do imóvel na ORU-s/escala			
Proprietário (s):	S/i				
Data de Construção:	1919 a 1945				
Área do terreno:	S/i				
Área coberta:	68,13 m ²				
Área descoberta:	S/i				
N.º de Pisos Total	3				
Abaixo da cota de soleira	0				
Acima da cota de soleira	3				
Utilização:	Habitação				
N.º de fogos:	1				
Revestimento exterior:					
Tipo	Reboco tradicional ou marmorite, paredes de alvenaria, com placa				
Cor	Branco, castanho e cinza				
Cobertura	Inclinada - revestida a telhas cerâmicas ou de betão				
Vãos	Alumínio				
Anexos:	Não				
Estacionamento:	Não – com garagem				
Acessibilidades:	Sim				
Logradouro:	Não				
Muros:	Não				
Estado de Conservação*:	1-Péssimo	2-Mau	3- Médio	4-Bom	5-Excelente
			X		
Processos:	S/i				
Intervenção:	Tipo de Intervenção: Intervenção ligeira Estimativa Global: 51.100€				

* Não substitui a possível vistoria técnica a solicitar, aquando das ações de reabilitação, para efeitos de benefícios fiscais.



FICHA DE CARATERIZAÇÃO ORU

Identificação do Imóvel	Código de identificação na ORU	0415			
Matriz:					
Localização:	Rua do Arvoredo				
					
	Legenda: Planta de localização do imóvel na ORU-s/escala				
Proprietário (s):	Ricardo Luiz de Melo				
Data de Construção:	1961 a 1970				
Área do terreno:	S/i				
Área coberta:	68,22 m ²				
Área descoberta:	S/i				
N.º de Pisos Total	3				
Abaixo da cota de soleira	0				
Acima da cota de soleira	3				
Utilização:	Habitação				
N.º de fogos:	1				
Revestimento exterior:					
Tipo	Reboco tradicional ou marmorite, betão armado				
Cor	Branco e cinza				
Cobertura	Inclinada - revestida a telhas cerâmicas ou de betão				
Vãos	Alumínio				
Anexos:	Não				
Estacionamento:	Não – sem garagem				
Acessibilidades:	Não				
Logradouro:	Não				
Muros:	Não				
Estado de Conservação*:	1-Péssimo	2-Mau	3- Médio	4-Bom	5-Excelente
			X		
Processos:	OP-2354/1964: lic. obras n.º 62/1965 e lic. utilização n.º 171/1965				
Intervenção:	Tipo de Intervenção: Intervenção ligeira Estimativa Global: 51.200€				



Legenda: Fotografia do Imóvel

* Não substitui a possível vistoria técnica a solicitar, aquando das ações de reabilitação, para efeitos de benefícios fiscais.



FICHA DE CARATERIZAÇÃO ORU

Identificação do Imóvel	Código de identificação na ORU	0416			
Matriz:					
Localização:	Rua do Arvoredo				
		Legenda: Planta de localização do imóvel na ORU-s/escala			
Proprietário (s):	S/i				
Data de Construção:	1961 a 1970				
Área do terreno:	S/i				
Área coberta:	101,58 m ²				
Área descoberta:	S/i				
N.º de Pisos Total	3				
Abaixo da cota de soleira	0				
Acima da cota de soleira	3				
Utilização:	Habitação				
N.º de fogos:	1				
Revestimento exterior:					
Tipo	Reboco tradicional ou marmorite, paredes de alvenaria, com placa				
Cor	Branco e amarelo				
Cobertura	Inclinada - revestida a telhas cerâmicas ou de betão				
Vãos	Alumínio				
Anexos:	Não				
Estacionamento:	Não – com garagem				
Acessibilidades:	Não				
Logradouro:	Não				
Muros:	Não				
Estado de Conservação*:	1-Péssimo	2-Mau	3- Médio	4-Bom	5-Excelente
					X
Processos:	ER- Entrada/2012/14223				
Intervenção:	Sem necessidade de intervenção				

* Não substitui a possível vistoria técnica a solicitar, aquando das ações de reabilitação, para efeitos de benefícios fiscais.



FICHA DE CARATERIZAÇÃO ORU

Identificação do Imóvel	Código de identificação na ORU	0417			
Matriz:					
Localização:	Rua do Arvoredo				
		Legenda: Planta de localização do imóvel na ORU-s/escala			
Proprietário (s):	S/i				
Data de Construção:	1971 a 1980				
Área do terreno:	S/i				
Área coberta:	48,89 m ²				
Área descoberta:	S/i				
N.º de Pisos Total	3				
Abaixo da cota de soleira	0				
Acima da cota de soleira	3				
Utilização:	Habitação				
N.º de fogos:	5				
Revestimento exterior:		Legenda: Fotografia do Imóvel			
Tipo	Reboco tradicional ou marmorite, paredes de alvenaria, com placa				
Cor	Branco e cinza				
Cobertura	Inclinada - revestida a telhas cerâmicas ou de betão				
Vãos	Alumínio				
Anexos:	Não				
Estacionamento:	Não – sem garagem				
Acessibilidades:	Não				
Logradouro:	Não				
Muros:	Não				
Estado de Conservação*:	1-Péssimo	2-Mau	3- Médio	4-Bom	5-Excelente
					X
Processos:	S/i				
Intervenção:	Sem necessidade de intervenção				





Anexo V – FICHA DE EDIFICADO – dezembro 2017

* Não substitui a possível vistoria técnica a solicitar, aquando das ações de reabilitação, para efeitos de benefícios fiscais.



FICHA DE CARATERIZAÇÃO ORU

Identificação do Imóvel	Código de identificação na ORU	0418							
Matriz:									
Localização:	Rua do Arvoredo								
		Legenda: Planta de localização do imóvel na ORU-s/escala							
Proprietário (s):	Artur Jorge Gama de Almeida Claudino/ Francisco Tomaz Duarte								
Data de Construção:	1961 a 1970								
Área do terreno:	S/i								
Área coberta:	58,79 m ²								
Área descoberta:	S/i								
N.º de Pisos Total	3								
Abaixo da cota de soleira	0								
Acima da cota de soleira	3								
Utilização:	Habitação								
N.º de fogos:	4								
Revestimento exterior:									
Tipo						Reboco tradicional ou marmorite, betão armado			
Cor						Branco e cinza			
Cobertura						Inclinada - revestida a telhas cerâmicas ou de betão			
Vãos						Alumínio			
Anexos:	Não								
Estacionamento:	Não – sem garagem								
Acessibilidades:	Não								
Logradouro:	Não								
Muros:	Não								
Estado de Conservação*:	1-Péssimo	2-Mau	3- Médio	4-Bom	5-Excelente				
					X				
Processos:	OP-30/2013: lic. obras n.º 214/2013 e lic. utilização n.º 14/2016 OP-6126/1971: lic. obras n.º 121/1972 e lic. utilização n.º 24/1973								
Intervenção:	Sem necessidade de intervenção								

* Não substitui a possível vistoria técnica a solicitar, aquando das ações de reabilitação, para efeitos de benefícios fiscais.



FICHA DE CARATERIZAÇÃO ORU

Identificação do Imóvel	Código de identificação na ORU	0419			
Matriz:					
Localização:	Rua do Arvoredo				
		Legenda: Planta de localização do imóvel na ORU-s/escala			
Proprietário (s):	S/i				
Data de Construção:	1961 a 1970				
Área do terreno:	S/i				
Área coberta:	48,53 m ²				
Área descoberta:	S/i				
N.º de Pisos Total	3				
Abaixo da cota de soleira	0				
Acima da cota de soleira	3				
Utilização:	Habitação				
N.º de fogos:	8				
Revestimento exterior:					
Tipo	Reboco tradicional ou marmorite, betão armado				
Cor	Branco e azul				
Cobertura	Inclinada - revestida a telhas cerâmicas ou de betão				
Vãos	Madeira				
Anexos:	Não				
Estacionamento:	Não – sem garagem				
Acessibilidades:	Sim				
Logradouro:	Não				
Muros:	Não				
Estado de Conservação*:	1-Péssimo	2-Mau	3- Médio	4-Bom	5-Excelente
			X		
Processos:					
Intervenção:	Tipo de Intervenção: Intervenção ligeira Estimativa Global: 139.200€				

* Não substitui a possível vistoria técnica a solicitar, aquando das ações de reabilitação, para efeitos de benefícios fiscais.





FICHA DE CARATERIZAÇÃO ORU

Identificação do Imóvel	Código de identificação na ORU	0420			
Matriz:					
Localização:	Rua do Caldeira				
					
	Legenda: Planta de localização do imóvel na ORU-s/escala				
Proprietário (s):	S/i				
Data de Construção:	1981 a 1990				
Área do terreno:	S/i				
Área coberta:	160,61 m ²				
Área descoberta:	S/i				
N.º de Pisos Total	3				
Abaixo da cota de soleira	0				
Acima da cota de soleira	3				
Utilização:	Habitação				
N.º de fogos:	3				
Revestimento exterior:					
	Legenda: Fotografia do Imóvel				
Tipo	Reboco tradicional ou marmorite, betão armado				
Cor	Branco				
Cobertura	Inclinada - revestida a telhas cerâmicas ou de betão				
Vãos	Alumínio				
Anexos:	Não				
Estacionamento:	Não – sem garagem				
Acessibilidades:	Não				
Logradouro:	Não				
Muros:	Não				
Estado de Conservação*:	1-Péssimo	2-Mau	3- Médio	4-Bom	5-Excelente
		X			
Processos:	S/i				
Intervenção:	Tipo de Intervenção: Intervenção média Estimativa Global: 216.900€				

* Não substitui a possível vistoria técnica a solicitar, aquando das ações de reabilitação, para efeitos de benefícios fiscais.





FICHA DE CARATERIZAÇÃO ORU

Identificação do Imóvel	Código de identificação na ORU	0421			
Matriz:					
Localização:	Rua do Caldeira				
					
Legenda: Planta de localização do imóvel na ORU-s/escala					
Proprietário (s):	Isabel Maria de Menezes Hermenegildo de Sousa				
Data de Construção:	1971 a 1980				
Área do terreno:	S/i				
Área coberta:	96,73 m ²				
Área descoberta:	S/i				
N.º de Pisos Total	3				
Abaixo da cota de soleira	0				
Acima da cota de soleira	3				
Utilização:	Habitação e comércio				
N.º de fogos:	3				
					
Legenda: Fotografia do Imóvel					
Revestimento exterior:					
Tipo	Reboco tradicional ou marmorite, paredes de alvenaria, com placa				
Cor	Branco				
Cobertura	Inclinada - revestida a telhas cerâmicas ou de betão				
Vãos	Madeira				
Anexos:	Não				
Estacionamento:	Não – sem garagem				
Acessibilidades:	Não				
Logradouro:	Não				
Muros:	Não				
Estado de Conservação*:	1-Péssimo	2-Mau	3- Médio	4-Bom	5-Excelente
			X		
Processos:	E-5/2009: lic. obras n.º 278/2009 e lic. utilização n.º 172/2010				
Intervenção:	Tipo de Intervenção: Intervenção ligeira Estimativa Global: 72.600€				

* Não substitui a possível vistoria técnica a solicitar, aquando das ações de reabilitação, para efeitos de benefícios fiscais.





FICHA DE CARATERIZAÇÃO ORU

Identificação do Imóvel	Código de identificação na ORU	0422			
Matriz:					
Localização:	Rua do Caldeira				
					
	Legenda: Planta de localização do imóvel na ORU-s/escala				
Proprietário (s):	S/i				
Data de Construção:	1946 a 1960				
Área do terreno:	S/i				
Área coberta:	123,87 m ²				
Área descoberta:	S/i				
N.º de Pisos Total	2				
Abaixo da cota de soleira	0				
Acima da cota de soleira	2				
Utilização:	Habitação				
N.º de fogos:	1				
Revestimento exterior:	Legenda: Fotografia do Imóvel				
Tipo	Reboco tradicional ou marmorite, paredes de alvenaria, com placa				
Cor	Branco				
Cobertura	Inclinada - revestida a telhas cerâmicas ou de Betão				
Vãos	Madeira				
Anexos:	Não				
Estacionamento:	Não – com garagem				
Acessibilidades:	Sim				
Logradouro:	Não				
Muros:	Não				
Estado de Conservação*:	1-Péssimo	2-Mau	3- Médio	4-Bom	5-Excelente
			X		
Processos:	S/i				
Intervenção:	Tipo de Intervenção: Intervenção ligeira Estimativa Global: 62.000€				

* Não substitui a possível vistoria técnica a solicitar, aquando das ações de reabilitação, para efeitos de benefícios fiscais.




FICHA DE CARATERIZAÇÃO ORU

Identificação do Imóvel	Código de identificação na ORU	0423			
Matriz:					
Localização:	Rua do Caldeira				
Proprietário (s):	S/i				
Data de Construção:	1946 a 1960				
Área do terreno:	S/i				
Área coberta:	55,06 m ²				
Área descoberta:	S/i				
N.º de Pisos Total	2				
Abaixo da cota de soleira	0				
Acima da cota de soleira	2				
Utilização:	Habitação				
N.º de fogos:	1				
Revestimento exterior:					
Tipo	Reboco tradicional ou marmorite, paredes de alvenaria, com placa				
Cor	Branco e azul				
Cobertura	Inclinada - revestida a telhas cerâmicas ou de betão				
Vãos	Alumínio				
Anexos:	Não				
Estacionamento:	Não – sem garagem				
Acessibilidades:	Não				
Logradouro:	Não				
Muros:	Não				
Estado de Conservação*:	1-Péssimo	2-Mau	3- Médio	4-Bom	5-Excelente
			X		
Processos:	S/i				
Intervenção:	Tipo de Intervenção: Intervenção ligeira Estimativa Global: 27.600€				

* Não substitui a possível vistoria técnica a solicitar, aquando das ações de reabilitação, para efeitos de benefícios fiscais.



FICHA DE CARATERIZAÇÃO ORU

Identificação do Imóvel	Código de identificação na ORU	0424			
Matriz:					
Localização:	Rua do Caldeira				
					
	Legenda: Planta de localização do imóvel na ORU-s/escala				
Proprietário (s):	S/i				
Data de Construção:	1946 a 1960				
Área do terreno:	S/i				
Área coberta:	39,37 m ²				
Área descoberta:	S/i				
N.º de Pisos Total	2				
Abaixo da cota de soleira	0				
Acima da cota de soleira	2				
Utilização:	Habitação				
N.º de fogos:	1				
Revestimento exterior:					
Tipo	Reboco tradicional ou marmorite, paredes de alvenaria, com placa				
Cor	Branco e azul				
Cobertura	Inclinada - revestida a telhas cerâmicas ou de betão				
Vãos	Alumínio				
Anexos:	Não				
Estacionamento:	Não – sem garagem				
Acessibilidades:	Não				
Logradouro:	Não				
Muros:	Não				
Estado de Conservação*:	1-Péssimo	2-Mau	3- Médio	4-Bom	5-Excelente
			X		
Processos:	S/i				
Intervenção:	Tipo de Intervenção: Intervenção ligeira Estimativa Global: 19.700€				



Legenda: Fotografia do Imóvel

* Não substitui a possível vistoria técnica a solicitar, aquando das ações de reabilitação, para efeitos de benefícios fiscais.

FICHA DE CARATERIZAÇÃO ORU

Identificação do Imóvel	Código de identificação na ORU	0425			
Matriz:					
Localização:	Rua do Barroca				
		Legenda: Planta de localização do imóvel na ORU-s/escala			
Proprietário (s):	S/i				
Data de Construção:	1946 a 1960				
Área do terreno:	S/i				
Área coberta:	56,07 m ²				
Área descoberta:	S/i				
N.º de Pisos Total	2				
Abaixo da cota de soleira	0				
Acima da cota de soleira	2				
Utilização:	Habitação				
N.º de fogos:	1				
Revestimento exterior:					
Tipo	Reboco tradicional ou marmorite, paredes de alvenaria, com placa				
Cor	Branco e azul				
Cobertura	Inclinada - revestida a telhas cerâmicas ou de betão				
Vãos	Alumínio				
Anexos:	Não				
Estacionamento:	Não – com garagem				
Acessibilidades:	Não				
Logradouro:	Não				
Muros:	Não				
Estado de Conservação*:	1-Péssimo	2-Mau	3- Médio	4-Bom	5-Excelente
				X	
Processos:	S/i				
Intervenção:	Sem necessidade de intervenção				

* Não substitui a possível vistoria técnica a solicitar, aquando das ações de reabilitação, para efeitos de benefícios fiscais.



FICHA DE CARATERIZAÇÃO ORU

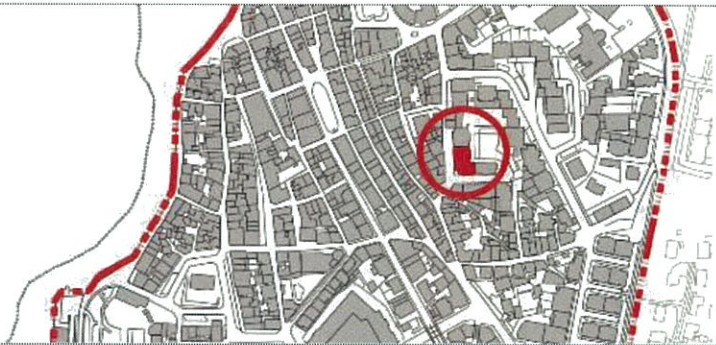

Identificação do Imóvel	Código de identificação na ORU	0426			
Matriz:					
Localização:	Rua do Barroca				
					
	Legenda: Planta de localização do imóvel na ORU-s/escala				
Proprietário (s):	S/i				
Data de Construção:	1946 a 1960				
Área do terreno:	S/i				
Área coberta:	147,63 m ²				
Área descoberta:	S/i				
N.º de Pisos Total	4				
Abaixo da cota de soleira	0				
Acima da cota de soleira	4				
Utilização:	Habitação e serviços (Alojamento local)				
N.º de fogos:	8				
Revestimento exterior:					
Tipo	Reboco tradicional ou marmorite, betão armado				
Cor	Verde e branco				
Cobertura	Inclinada - revestida a telhas cerâmicas ou de betão				
Vãos	Madeira				
Anexos:	Não				
Estacionamento:	Não – com garagem				
Acessibilidades:	Sim				
Logradouro:	Não				
Muros:	Não				
Estado de Conservação*:	1-Péssimo	2-Mau	3- Médio	4-Bom	5-Excelente
			X		
Processos:	S/i				
Intervenção:	Tipo de Intervenção: Intervenção ligeira Estimativa Global: 147.700€				

**Legenda:** Fotografia do Imóvel

* Não substitui a possível vistoria técnica a solicitar, aquando das ações de reabilitação, para efeitos de benefícios fiscais.



FICHA DE CARATERIZAÇÃO ORU

Identificação do Imóvel	Código de identificação na ORU	0427			
Matriz:					
Localização:	Praceta da Barroca				
		Legenda: Planta de localização do imóvel na ORU-s/escala			
Proprietário (s):	António Cândido Esteves/ Fernando José Henriques Esteves				
Data de Construção:	1996 a 2000				
Área do terreno:	S/i				
Área coberta:	377,41 m ²				
Área descoberta:	S/i				
N.º de Pisos Total	5				
Abaixo da cota de soleira	0				
Acima da cota de soleira	5				
Utilização:	Habitação				
N.º de fogos:	19				
Revestimento exterior:					
	Legenda: Fotografia do Imóvel				
Tipo	Reboco tradicional ou marmorite, paredes de alvenaria, com placa				
Cor	Branco				
Cobertura	Inclinada - revestida a telhas cerâmicas ou de betão				
Vãos	Alumínio				
Anexos:	Não				
Estacionamento:	Sim – com garagem				
Acessibilidades:	Sim				
Logradouro:	Não				
Muros:	Não				
Estado de Conservação*:	1-Péssimo	2-Mau	3- Médio	4-Bom	5-Excelente
			X		
Processos:	LP-112/1981: lic. obras n.º 57/1986; 31/1987; 19/1989 e 4/2015 LP-3/1998: lic. obras n.º 22/1998				
Intervenção:	Tipo de Intervenção: Intervenção ligeira Estimativa Global: 471.800€				

* Não substitui a possível vistoria técnica a solicitar, aquando das ações de reabilitação, para efeitos de benefícios fiscais.



FICHA DE CARATERIZAÇÃO ORU

Identificação do Imóvel	Código de identificação na ORU	0428			
Matriz:					
Localização:	Rua da Barroca				
					
	Legenda: Planta de localização do imóvel na ORU-s/escala				
Proprietário (s):	António Cândido Esteves/ Fernando José Henriques Esteves				
Data de Construção:	1996 a 2000				
Área do terreno:	S/i				
Área coberta:	223,07 m ²				
Área descoberta:	S/i				
N.º de Pisos Total	5				
Abaixo da cota de soleira	1				
Acima da cota de soleira	4				
Utilização:	Habitação				
N.º de fogos:	8				
Revestimento exterior:					
Tipo	Reboco tradicional ou marmorite, paredes de alvenaria, com placa				
Cor	Branco				
Cobertura	Inclinada - revestida a telhas cerâmicas ou de betão				
Vãos	Alumínio				
Anexos:	Não				
Estacionamento:	Sim – com garagem				
Acessibilidades:	Sim				
Logradouro:	Não				
Muros:	Não				
Estado de Conservação*:	1-Péssimo	2-Mau	3- Médio	4-Bom	5-Excelente
				X	
Processos:	LP-112/1981: lic. obras n.º 57/1986; 31/1987; 19/1989 e 4/2015 LP-3/1998: lic. obras n.º 22/1998				
Intervenção:	Sem necessidade de intervenção				



**Legenda:** Fotografia do Imóvel

Anexo V – FICHA DE EDIFICADO – dezembro 2017

* Não substitui a possível vistoria técnica a solicitar, aquando das ações de reabilitação, para efeitos de benefícios fiscais.



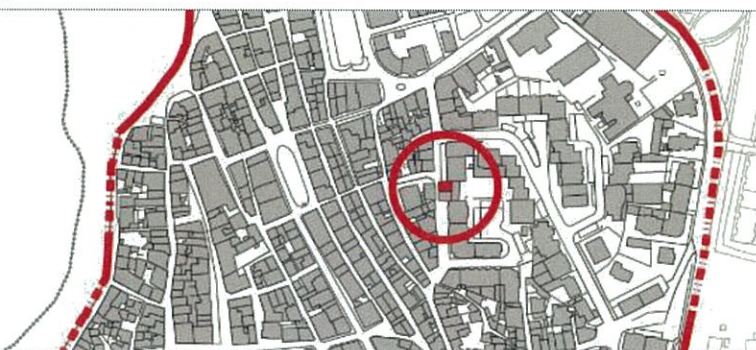

FICHA DE CARATERIZAÇÃO ORU

Identificação do Imóvel	Código de identificação na ORU	0429			
Matriz:					
Localização:	Rua da Barroca				
					
	Legenda: Planta de localização do imóvel na ORU-s/escala				
Proprietário (s):	Filipe Marques				
Data de Construção:	1946 a 1960				
Área do terreno:	S/i				
Área coberta:	62,82 m ²				
Área descoberta:	S/i				
N.º de Pisos Total	5				
Abaixo da cota de soleira	1				
Acima da cota de soleira	4				
Utilização:	Habitação				
N.º de fogos:	8				
Revestimento exterior:	Legenda: Fotografia do Imóvel				
Tipo	Reboco tradicional ou marmorite, paredes de alvenaria, com placa				
Cor	Branco e azul				
Cobertura	Inclinada - revestida a telhas cerâmicas ou de betão				
Vãos	Madeira				
Anexos:	Não				
Estacionamento:	Não – sem garagem				
Acessibilidades:	Não				
Logradouro:	Não				
Muros:	Não				
Estado de Conservação*:	1-Péssimo	2-Mau	3- Médio	4-Bom	5-Excelente
		X			
Processos:	Capa branca n.º 494/1959				
Intervenção:	Tipo de Intervenção: Intervenção média Estimativa Global: 84.900€				

* Não substitui a possível vistoria técnica a solicitar, aquando das ações de reabilitação, para efeitos de benefícios fiscais.




FICHA DE CARATERIZAÇÃO ORU

Identificação do Imóvel	Código de identificação na ORU	0430			
Matriz:					
Localização:	Rua da Barroca				
		Legenda: Planta de localização do imóvel na ORU-s/escala			
Proprietário (s):	Filipe Marques				
Data de Construção:	1961 a 1970				
Área do terreno:	S/i				
Área coberta:	64,11 m ²				
Área descoberta:	S/i				
N.º de Pisos Total	3				
Abaixo da cota de soleira	0				
Acima da cota de soleira	3				
Utilização:	Habitação				
N.º de fogos:	8				
Revestimento exterior:					
Tipo	Reboco tradicional ou marmorite, paredes de alvenaria, sem placa				
Cor	Branco e azul				
Cobertura	Inclinada - revestida a telhas cerâmicas ou de betão				
Vãos	Madeira				
Anexos:	Não				
Estacionamento:	Não – sem garagem				
Acessibilidades:	Não				
Logradouro:	Não				
Muros:	Não				
Estado de Conservação*:	1-Péssimo	2-Mau	3- Médio	4-Bom	5-Excelente
		X			
Processos:	Capa branca n.º 494/1959				
Intervenção:	Tipo de Intervenção: Intervenção média Estimativa Global: 86.600€				

* Não substitui a possível vistoria técnica a solicitar, aquando das ações de reabilitação, para efeitos de benefícios fiscais.



FICHA DE CARATERIZAÇÃO ORU

Identificação do Imóvel	Código de identificação na ORU	0431			
Matriz:					
Localização:	Praceta da Barroca				
					
	Legenda: Planta de localização do imóvel na ORU-s/escala				
Proprietário (s):	António Cândido Esteves				
Data de Construção:	1991 a 1995				
Área do terreno:	S/i				
Área coberta:	193,46 m ²				
Área descoberta:	S/i				
N.º de Pisos Total	6				
Abaixo da cota de soleira	1				
Acima da cota de soleira	5				
Utilização:	Habitação				
N.º de fogos:	9				
Revestimento exterior:	Legenda: Fotografia do Imóvel				
Tipo	Reboco tradicional ou marmorite, paredes de alvenaria, sem placa				
Cor	Branco e castanho				
Cobertura	Inclinada - revestida a telhas cerâmicas ou de betão				
Vãos	Alumínio				
Anexos:	Não				
Estacionamento:	Não – com garagem				
Acessibilidades:	Não				
Logradouro:	Não				
Muros:	Não				
Estado de Conservação*:	1-Péssimo	2-Mau	3- Médio	4-Bom	5-Excelente
			X		
Processos:	LP-112/1981: lic. obras n.º 57/1986; 31/1987; 19/1989 e 4/2015 LP-3/1998: lic. obras n.º 22/1998				
Intervenção:	Tipo de Intervenção: Intervenção ligeira Estimativa Global: 290.200€				

* Não substitui a possível vistoria técnica a solicitar, aquando das ações de reabilitação, para efeitos de benefícios fiscais.



FICHA DE CARATERIZAÇÃO ORU

Identificação do Imóvel	Código de identificação na ORU	0432			
Matriz:					
Localização:	Praceta da Barroca				
		Legenda: Planta de localização do imóvel na ORU-s/escala			
Proprietário (s):	António Cândido Esteves/ Fernando José Henriques Esteves				
Data de Construção:	1946 a 1960				
Área do terreno:	S/i				
Área coberta:	361,66 m ²				
Área descoberta:	S/i				
N.º de Pisos Total	5				
Abaixo da cota de soleira	1				
Acima da cota de soleira	4				
Utilização:	Habitação				
N.º de fogos:	16				
Revestimento exterior:					
Tipo	Reboco tradicional ou marmorite, betão armado				
Cor	Branco				
Cobertura	Inclinada - revestida a telhas cerâmicas ou de betão				
Vãos	Alumínio				
Anexos:	Não				
Estacionamento:	Sim – com garagem				
Acessibilidades:	Sim				
Logradouro:	Não				
Muros:	Não				
Estado de Conservação*:	1-Péssimo	2-Mau	3- Médio	4-Bom	5-Excelente
				X	
Processos:	LP-112/1981: lic. obras n.º 57/1986; 31/1987; 19/1989 e 4/2015; LP-3/1998: lic. obras n.º 22/1998; OP-305/1985: lic. obras n.º 339/1987 e lic. utilização n.º 134/1989				
Intervenção:	Sem necessidade de intervenção				

**Legenda:** Fotografia do Imóvel

* Não substitui a possível vistoria técnica a solicitar, aquando das ações de reabilitação, para efeitos de benefícios fiscais.



FICHA DE CARATERIZAÇÃO ORU

Identificação do Imóvel	Código de identificação na ORU	0433			
Matriz:					
Localização:	Praceta da Barroca				
					
	Legenda: Planta de localização do imóvel na ORU-s/escala				
Proprietário (s):	António Cândido Esteves/ Fernando José Henriques Esteves				
Data de Construção:	1981 a 1990				
Área do terreno:	S/i				
Área coberta:	334,68 m ²				
Área descoberta:	S/i				
N.º de Pisos Total	5				
Abaixo da cota de soleira	1				
Acima da cota de soleira	4				
Utilização:	Habitação				
N.º de fogos:	12				
Revestimento exterior:					
	Legenda: Fotografia do Imóvel				
Tipo	Reboco tradicional ou marmorite, betão armado				
Cor	Branco e castanho				
Cobertura	Inclinada - revestida a telhas cerâmicas ou de betão				
Vãos	Alumínio				
Anexos:	Não				
Estacionamento:	Sim – com garagem				
Acessibilidades:	Sim				
Logradouro:	Não				
Muros:	Não				
Estado de Conservação*:	1-Péssimo	2-Mau	3- Médio	4-Bom X	5-Excelente
Processos:	LP-112/1981: lic. obras n.º 57/1986; 31/1987; 19/1989 e 4/2015 LP-3/1998: lic. obras n.º 22/1998				
Intervenção:	Sem necessidade de intervenção				

* Não substitui a possível vistoria técnica a solicitar, aquando das ações de reabilitação, para efeitos de benefícios fiscais.





FICHA DE CARATERIZAÇÃO ORU

Identificação do Imóvel	Código de identificação na ORU	0434			
Matriz:					
Localização:	Praceta da Barroca				
					
	Legenda: Planta de localização do imóvel na ORU-s/escala				
Proprietário (s):	Joaquim António do Carmo Júnior				
Data de Construção:	1991 a 1995				
Área do terreno:	S/i				
Área coberta:	82,86 m ²				
Área descoberta:	S/i				
N.º de Pisos Total	1				
Abaixo da cota de soleira	0				
Acima da cota de soleira	1				
Utilização:	Garagem (oficina)				
N.º de fogos:					
Revestimento exterior:					
	Legenda: Fotografia do Imóvel				
Tipo	Reboco tradicional ou marmorite, betão armado				
Cor	Branco e azul				
Cobertura	Em terraço				
Vãos	Alumínio				
Anexos:	Não				
Estacionamento:	Não – com garagem				
Acessibilidades:	Sim				
Logradouro:	Não				
Muros:	Não				
Estado de Conservação*:	1-Péssimo	2-Mau	3- Médio	4-Bom	5-Excelente
				X	
Processos:	OP-550/1995: lic. obras n.º 1415/1995 e lic. utilização n.º 139/1997				
Intervenção:	Sem necessidade de intervenção				

* Não substitui a possível vistoria técnica a solicitar, aquando das ações de reabilitação, para efeitos de benefícios fiscais.



FICHA DE CARATERIZAÇÃO ORU

Identificação do Imóvel	Código de identificação na ORU	0435			
Matriz:					
Localização:	Rua dos Murtórios				
Proprietário (s):	S/i				
Data de Construção:	1919 a 1945				
Área do terreno:	S/i				
Área coberta:	90,62 m ²				
Área descoberta:	S/i				
N.º de Pisos Total	1				
Abaixo da cota de soleira	0				
Acima da cota de soleira	1				
Utilização:	Habitação				
N.º de fogos:	1				
Revestimento exterior:		Legenda: Fotografia do Imóvel			
Tipo	Reboco tradicional ou marmorite, betão armado				
Cor	Branco e amarelo				
Cobertura	Inclinada – revestida a telhas cerâmicas ou de betão				
Vãos	Alumínio				
Anexos:	Não				
Estacionamento:	Não – sem garagem				
Acessibilidades:	Sim				
Logradouro:	Sim				
Muros:	Sim				
Estado de Conservação*:	1-Péssimo	2-Mau	3- Médio	4-Bom	5-Excelente
	X				
Processos:	S/i				
Intervenção:	Tipo de Intervenção: Grande intervenção Estimativa Global: 63.500€				

* Não substitui a possível vistoria técnica a solicitar, aquando das ações de reabilitação, para efeitos de benefícios fiscais.




FICHA DE CARATERIZAÇÃO ORU

Identificação do Imóvel	Código de identificação na ORU	0436			
Matriz:					
Localização:	Rua dos Murtórios				
		Legenda: Planta de localização do imóvel na ORU-s/escala			
Proprietário (s):	S/i				
Data de Construção:	1961 a 1970				
Área do terreno:	S/i				
Área coberta:	105,38 m ²				
Área descoberta:	S/i				
N.º de Pisos Total	2				
Abaixo da cota de soleira	0				
Acima da cota de soleira	2				
Utilização:	Habitação				
N.º de fogos:					
Revestimento exterior:					
Tipo	Reboco tradicional ou marmorite, betão armado				
Cor	Amarelo, castanho, branco e cinza				
Cobertura	Inclinada – revestida a telhas cerâmicas ou de betão				
Vãos	Madeira				
Anexos:	Não				
Estacionamento:	Não – sem garagem				
Acessibilidades:	Não				
Logradouro:	Não				
Muros:	Não				
Estado de Conservação*:	1-Péssimo	2-Mau	3- Médio	4-Bom	5-Excelente
		X			
Processos:	S/i				
Intervenção:	Tipo de Intervenção: Intervenção média Estimativa Global: 52.700€				

* Não substitui a possível vistoria técnica a solicitar, quando das ações de reabilitação, para efeitos de benefícios fiscais.



FICHA DE CARATERIZAÇÃO ORU

Identificação do Imóvel	Código de identificação na ORU	0437			
Matriz:					
Localização:	Rua dos Murtórios				
					
	Legenda: Planta de localização do imóvel na ORU-s/escala				
Proprietário (s):	S/i				
Data de Construção:	1919 a 1945				
Área do terreno:	S/i				
Área coberta:	86,11 m ²				
Área descoberta:	S/i				
N.º de Pisos Total	2				
Abaixo da cota de soleira	0				
Acima da cota de soleira	2				
Utilização:	Habitação				
N.º de fogos:					
Revestimento exterior:					
Tipo	Reboco tradicional ou marmorite, betão armado				
Cor	Branco e azul				
Cobertura	Inclinada – revestida a telhas cerâmicas ou de betão				
Vãos	Madeira				
Anexos:	Não				
Estacionamento:	Não – sem garagem				
Acessibilidades:	Não				
Logradouro:	Sim				
Muros:	Não				
Estado de Conservação*:	1-Péssimo	2-Mau	3- Médio	4-Bom	5-Excelente
		X			
Processos:	S/i				
Intervenção:	Tipo de Intervenção: Intervenção média Estimativa Global: 77.500€				



Legenda: Fotografia do Imóvel

* Não substitui a possível vistoria técnica a solicitar, aquando das ações de reabilitação, para efeitos de benefícios fiscais.

FICHA DE CARATERIZAÇÃO ORU

Identificação do Imóvel	Código de identificação na ORU	0438			
Matriz:					
Localização:	Rua dos Murtórios				
		Legenda: Planta de localização do imóvel na ORU-s/escala			
Proprietário (s):	S/i				
Data de Construção:	1946 a 1960				
Área do terreno:	S/i				
Área coberta:	218,09 m ²				
Área descoberta:	S/i				
N.º de Pisos Total	2				
Abaixo da cota de soleira	0				
Acima da cota de soleira	2				
Utilização:	Habitação				
N.º de fogos:	2				
Revestimento exterior:					
Tipo	Reboco tradicional ou marmorite, betão armado				
Cor	Beje				
Cobertura	Inclinada – revestida a telhas cerâmicas ou de betão				
Vãos	Alumínio				
Anexos:	Não				
Estacionamento:	Não – com garagem				
Acessibilidades:	Sim				
Logradouro:	Não				
Muros:	Não				
Estado de Conservação*:	1-Péssimo	2-Mau	3- Médio	4-Bom	5-Excelente
			X		
Processos:	S/i				
Intervenção:	Tipo de Intervenção: Intervenção ligeira Estimativa Global: 109.100€				

* Não substitui a possível vistoria técnica a solicitar, aquando das ações de reabilitação, para efeitos de benefícios fiscais.



FICHA DE CARATERIZAÇÃO ORU

Identificação do Imóvel	Código de identificação na ORU	0439			
Matriz:					
Localização:	Rua dos Murtórios				
					
	Legenda: Planta de localização do imóvel na ORU-s/escala				
Proprietário (s):	S/i				
Data de Construção:	1946 a 1960				
Área do terreno:	S/i				
Área coberta:	56,77 m ²				
Área descoberta:	S/i				
N.º de Pisos Total	1				
Abaixo da cota de soleira	0				
Acima da cota de soleira	1				
Utilização:	Habitação				
N.º de fogos:	1				
Revestimento exterior:					
	Legenda: Fotografia do Imóvel				
Tipo	Reboco tradicional ou marmorite, betão armado				
Cor	Branco				
Cobertura	Inclinada – revestida a telhas cerâmicas ou de betão				
Vãos	Alumínio				
Anexos:	Não				
Estacionamento:	Não – sem garagem				
Acessibilidades:	Sim				
Logradouro:	Não				
Muros:	Não				
Estado de Conservação*:	1-Péssimo	2-Mau	3- Médio	4-Bom	5-Excelente
				X	
Processos:	S/i				
Intervenção:	Sem necessidade de intervenção				

* Não substitui a possível vistoria técnica a solicitar, aquando das ações de reabilitação, para efeitos de benefícios fiscais.



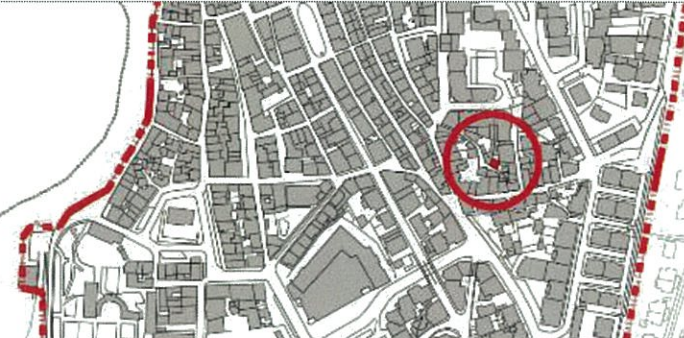

FICHA DE CARATERIZAÇÃO ORU

Identificação do Imóvel	Código de identificação na ORU	0440			
Matriz:					
Localização:	Rua dos Mortórios				
		Legenda: Planta de localização do imóvel na ORU-s/escala			
Proprietário (s):	S/i				
Data de Construção:	1946 a 1960				
Área do terreno:	S/i				
Área coberta:	36,47 m ²				
Área descoberta:	S/i				
N.º de Pisos Total	1				
Abaixo da cota de soleira	0				
Acima da cota de soleira	1				
Utilização:	Habitação				
N.º de fogos:	1				
Revestimento exterior:		Legenda: Fotografia do Imóvel			
Tipo	Reboco tradicional ou marmorite, betão armado				
Cor	Branco				
Cobertura	Inclinada – revestida a telhas cerâmicas ou de betão				
Vãos	Alumínio				
Anexos:	Não				
Estacionamento:	Não – sem garagem				
Acessibilidades:	Sim				
Logradouro:	Não				
Muros:	Não				
Estado de Conservação*:	1-Péssimo	2-Mau	3- Médio	4-Bom	5-Excelente
					X
Processos:	S/i				
Intervenção:	Sem necessidade de intervenção				

* Não substitui a possível vistoria técnica a solicitar, aquando das ações de reabilitação, para efeitos de benefícios fiscais.





FICHA DE CARATERIZAÇÃO ORU

Identificação do Imóvel	Código de identificação na ORU	0441			
Matriz:					
Localização:	Travessa dos Murtórios				
					
	Legenda: Planta de localização do imóvel na ORU-s/escala				
Proprietário (s):	S/i				
Data de Construção:	1919 a 1945				
Área do terreno:	S/i				
Área coberta:	40,44 m ²				
Área descoberta:	S/i				
N.º de Pisos Total	1				
Abaixo da cota de soleira	0				
Acima da cota de soleira	1				
Utilização:	Devoluto				
N.º de fogos:	1				
Revestimento exterior:					
	Legenda: Fotografia do Imóvel				
Tipo	Reboco tradicional ou marmorite, paredes de alvenaria, sem placa				
Cor	Branco e azul				
Cobertura	Inclinada – revestida a telhas cerâmicas ou de betão				
Vãos	Madeira				
Anexos:	Não				
Estacionamento:	Não – sem garagem				
Acessibilidades:	Não				
Logradouro:	Não				
Muros:	Não				
Estado de Conservação*:	1-Péssimo	2-Mau	3- Médio	4-Bom	5-Excelente
	X				
Processos:	S/i				
Intervenção:	Tipo de Intervenção: Grande intervenção Estimativa Global: 28.400€				

* Não substitui a possível vistoria técnica a solicitar, aquando das ações de reabilitação, para efeitos de benefícios fiscais.



FICHA DE CARATERIZAÇÃO ORU

Identificação do Imóvel	Código de identificação na ORU	0442			
Matriz:					
Localização:	Travessa dos Murtórios				
					
	Legenda: Planta de localização do imóvel na ORU-s/escala				
Proprietário (s):	S/i				
Data de Construção:	1946 a 1960				
Área do terreno:	S/i				
Área coberta:	46,70 m ²				
Área descoberta:	S/i				
N.º de Pisos Total	2				
Abaixo da cota de soleira	0				
Acima da cota de soleira	2				
Utilização:	Devoluto				
N.º de fogos:	1				
					
	Legenda: Fotografia do Imóvel				
Revestimento exterior:					
Tipo	Reboco tradicional ou marmorite, paredes de alvenaria, sem placa				
Cor	Branco e azul				
Cobertura	Inclinada – revestida a telhas cerâmicas ou de betão				
Vãos	Madeira				
Anexos:	Não				
Estacionamento:	Não – sem garagem				
Acessibilidades:	Não				
Logradouro:	Não				
Muros:	Não				
Estado de Conservação*:	1-Péssimo	2-Mau	3- Médio	4-Bom	5-Excelente
	X				
Processos:	S/i				
Intervenção:	Tipo de Intervenção: Grande intervenção Estimativa Global: 75.500€				

* Não substitui a possível vistoria técnica a solicitar, aquando das ações de reabilitação, para efeitos de benefícios fiscais.



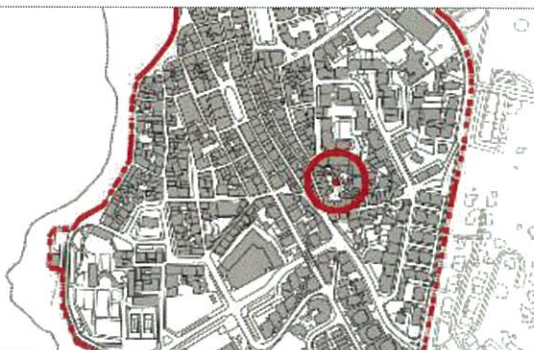
FICHA DE CARATERIZAÇÃO ORU

Identificação do Imóvel	Código de identificação na ORU	0443			
Matriz:					
Localização:	Travessa dos Murtórios				
					
	Legenda: Planta de localização do imóvel na ORU-s/escala				
Proprietário (s):	S/i				
Data de Construção:	1946 a 1960				
Área do terreno:	S/i				
Área coberta:	46,78 m ²				
Área descoberta:	S/i				
N.º de Pisos Total	1				
Abaixo da cota de soleira	0				
Acima da cota de soleira	1				
Utilização:	Habitação				
N.º de fogos:	1				
Revestimento exterior:					
	Legenda: Fotografia do Imóvel				
Tipo	Reboco tradicional ou marmorite, paredes de alvenaria, sem placa				
Cor	Branco e amarelo				
Cobertura	Inclinada – revestida a telhas cerâmicas ou de betão				
Vãos	Madeira				
Anexos:	Não				
Estacionamento:	Não – sem garagem				
Acessibilidades:	Não				
Logradouro:	Não				
Muros:	Não				
Estado de Conservação*:	1-Péssimo	2-Mau	3- Médio	4-Bom	5-Excelente
		X			
Processos:	S/i				
Intervenção:	Tipo de Intervenção: Intervenção média Estimativa Global: 21.100€				

* Não substitui a possível vistoria técnica a solicitar, aquando das ações de reabilitação, para efeitos de benefícios fiscais.



FICHA DE CARATERIZAÇÃO ORU

Identificação do Imóvel	Código de identificação na ORU	0444			
Matriz:					
Localização:	Travessa dos Murtórios				
					
	Legenda: Planta de localização do imóvel na ORU-s/escala				
Proprietário (s):	S/i				
Data de Construção:	1946 a 1960				
Área do terreno:	S/i				
Área coberta:	60,48 m ²				
Área descoberta:	S/i				
N.º de Pisos Total	2				
Abaixo da cota de soleira	0				
Acima da cota de soleira	2				
Utilização:	Habitação				
N.º de fogos:	1				
Revestimento exterior:					
Tipo	Reboco tradicional ou marmorite, betão armado				
Cor	Branco				
Cobertura	Inclinada – revestida a telhas cerâmicas ou de betão				
Vãos	Madeira				
Anexos:	Não				
Estacionamento:	Não – sem garagem				
Acessibilidades:	Não				
Logradouro:	Não				
Muros:	Não				
Estado de Conservação*:	1-Péssimo	2-Mau	3- Médio	4-Bom	5-Excelente
			X		
Processos:	S/i				
Intervenção:	Tipo de Intervenção: Intervenção ligeira Estimativa Global: 30.300€				

**Legenda: Fotografia do Imóvel**

* Não substitui a possível vistoria técnica a solicitar, aquando das ações de reabilitação, para efeitos de benefícios fiscais.

FICHA DE CARATERIZAÇÃO ORU

Identificação do Imóvel	Código de identificação na ORU	0445			
Matriz:					
Localização:	Travessa dos Murtórios				
					
	Legenda: Planta de localização do imóvel na ORU-s/escala				
Proprietário (s):	S/i				
Data de Construção:	Até 1919				
Área do terreno:	S/i				
Área coberta:	25,99 m ²				
Área descoberta:	S/i				
N.º de Pisos Total	1				
Abaixo da cota de soleira	0				
Acima da cota de soleira	1				
Utilização:	Habitação				
N.º de fogos:	1				
Revestimento exterior:					
Tipo	Reboco tradicional ou marmorite, paredes de adobe ou alvenaria de pedra solta				
Cor	Branco e azul				
Cobertura	Inclinada – revestida a telhas cerâmicas ou de betão				
Vãos	Madeira				
Anexos:	Não				
Estacionamento:	Não – sem garagem				
Acessibilidades:	Não				
Logradouro:	Não				
Muros:	Não				
Estado de Conservação*:	1-Péssimo	2-Mau	3- Médio	4-Bom	5-Excelente
	X				
Processos:	S/i				
Intervenção:	Tipo de Intervenção: Grande intervenção Estimativa Global: 18.200€				

**Legenda:** Fotografia do Imóvel

* Não substitui a possível vistoria técnica a solicitar, aquando das ações de reabilitação, para efeitos de benefícios fiscais.



FICHA DE CARATERIZAÇÃO ORU

Identificação do Imóvel	Código de identificação na ORU	0446			
Matriz:					
Localização:	Rua Dr. Eduardo Burnay n.º 57				
					
	Legenda: Planta de localização do imóvel na ORU-s/escala				
Proprietário (s):	Maria do Rosário Caré/ Maria Augusta Lucas Rosado Bengala				
Data de Construção:	S/i				
Área do terreno:	S/i				
Área coberta:	117,82 m ²				
Área descoberta:	S/i				
N.º de Pisos Total	3				
Abaixo da cota de soleira	0				
Acima da cota de soleira	3				
Utilização:	Habitação e comércio				
N.º de fogos:	2				
Revestimento exterior:					
	Legenda: Fotografia do Imóvel				
Tipo	Reboco tradicional ou marmorite				
Cor	Bege, rosa e verde				
Cobertura	Inclinada – revestida a telhas cerâmicas ou de betão				
Vãos	Madeira				
Anexos:	Não				
Estacionamento:	Não				
Acessibilidades:	Não				
Logradouro:	Não				
Muros:	Não				
Estado de Conservação*:	1-Péssimo	2-Mau	3- Médio	4-Bom	5-Excelente
			X		
Processos:	OP-161/1960; PH-2/2016; Capa branca: 79/1959; lic. utilização: 335/1960				
Intervenção:	Tipo de Intervenção: Intervenção ligeira Estimativa Global: 88.400€				



* Não substitui a possível vistoria técnica a solicitar, aquando das ações de reabilitação, para efeitos de benefícios fiscais.





FICHA DE CARATERIZAÇÃO ORU

Identificação do Imóvel	Código de identificação na ORU	0447			
Matriz:					
Localização:	Rua Dr. Eduardo Burnay n.º 59				
					
	Legenda: Planta de localização do imóvel na ORU-s/escala				
Proprietário (s):	Justino Alexandre Sardinha, Lda				
Data de Construção:	S/i				
Área do terreno:	S/i				
Área coberta:	103,58 m ²				
Área descoberta:	S/i				
N.º de Pisos Total	2				
Abaixo da cota de soleira	0				
Acima da cota de soleira	2				
Utilização:	Habitação e comércio				
N.º de fogos:	1				
Revestimento exterior:					
	Legenda: Fotografia do Imóvel				
Tipo	Azulejo, ladrilho cerâmico ou mosaico				
Cor	Bege				
Cobertura	Em terraço				
Vãos	Alumínio e vidro				
Anexos:	Não				
Estacionamento:	Não				
Acessibilidades:	Não				
Logradouro:	Não				
Muros:	Não				
Estado de Conservação*:	1-Péssimo	2-Mau	3- Médio	4-Bom	5-Excelente
				X	
Processos:	RO-593/1984				
Intervenção:	Sem necessidade de intervenção				

* Não substitui a possível vistoria técnica a solicitar, aquando das ações de reabilitação, para efeitos de benefícios fiscais.



FICHA DE CARATERIZAÇÃO ORU

Identificação do Imóvel	Código de identificação na ORU	0448			
Matriz:					
Localização:	Rua Dr. Eduardo Burnay n.º 61				
					
	Legenda: Planta de localização do imóvel na ORU-s/escala				
Proprietário (s):	S/i				
Data de Construção:	S/i				
Área do terreno:	S/i				
Área coberta:	41,22 m ²				
Área descoberta:	S/i				
N.º de Pisos Total	2				
Abaixo da cota de soleira	0				
Acima da cota de soleira	1				
Utilização:	Comércio				
N.º de fogos:	0				
Revestimento exterior:					
	Legenda: Fotografia do Imóvel				
Tipo	Azulejo, ladrilho cerâmico ou mosaico				
Cor	Bordeaux				
Cobertura	Inclinada – revestida a telhas cerâmicas ou de betão				
Vãos	Vidro				
Anexos:	Não				
Estacionamento:	Não				
Acessibilidades:	Não				
Logradouro:	Não				
Muros:	Não				
Estado de Conservação*:	1-Péssimo	2-Mau	3- Médio	4-Bom	5-Excelente
					X
Processos:	S/i				
Intervenção:	Sem necessidade de intervenção				

* Não substitui a possível vistoria técnica a solicitar, aquando das ações de reabilitação, para efeitos de benefícios fiscais.



FICHA DE CARATERIZAÇÃO ORU

Identificação do Imóvel	Código de identificação na ORU	0449			
Matriz:					
Localização:	Rua Dr. Eduardo Burnay n.º 63; n.º63ªA ; n.º63B				
					
	Legenda: Planta de localização do imóvel na ORU-s/escala				
Proprietário (s):	Ericeira Pão, Lda				
Data de Construção:	S/i				
Área do terreno:	S/i				
Área coberta:	200,18 m ²				
Área descoberta:	S/i				
N.º de Pisos Total	3				
Abaixo da cota de soleira	0				
Acima da cota de soleira	3				
Utilização:	Habitação e comércio				
N.º de fogos:	3				
					
	Legenda: Fotografia do Imóvel				
Revestimento exterior:					
Tipo	Reboco tradicional ou marmorite				
Cor	Branco e azul				
Cobertura	Inclinada – revestida a telhas cerâmicas ou de betão				
Vãos	Alumínio				
Anexos:	Não				
Estacionamento:	Não				
Acessibilidades:	Não				
Logradouro:	Não				
Muros:	Não				
Estado de Conservação*:	1-Péssimo	2-Mau	3- Médio	4-Bom	5-Excelente
				X	
Processos:	OP-426/1992: lic. obras n.º 269/1993 e lic. utilização n.º 174/1994				
Intervenção:	Sem necessidade de intervenção				



Anexo V – FICHA DE EDIFICADO – dezembro 2017

* Não substitui a possível vistoria técnica a solicitar, aquando das ações de reabilitação, para efeitos de benefícios fiscais.





FICHA DE CARATERIZAÇÃO ORU

Identificação do Imóvel	Código de identificação na ORU	0450			
Matriz:					
Localização:	Rua Dr. Eduardo Burnay n.º 65				
					
	Legenda: Planta de localização do imóvel na ORU-s/escala				
Proprietário (s):	Manuel Franco de Almeida				
Data de Construção:	S/i				
Área do terreno:	S/i				
Área coberta:	95,15 m ²				
Área descoberta:	S/i				
N.º de Pisos Total	3				
Abaixo da cota de soleira	0				
Acima da cota de soleira	3				
Utilização:	Habitação				
N.º de fogos:	3				
					
	Legenda: Fotografia do Imóvel				
Revestimento exterior:					
Tipo	Reboco tradicional ou marmorite				
Cor	Branco				
Cobertura	Inclinada – revestida a telhas cerâmicas ou de betão				
Vãos	Madeira/alumínio				
Anexos:	Não				
Estacionamento:	Não				
Acessibilidades:	Não				
Logradouro:	Não				
Muros:	Não				
Estado de Conservação*:	1-Péssimo	2-Mau	3- Médio	4-Bom	5-Excelente
				X	
Processos:	Capa branca n.º 286/1947: lic. utilização n.º 291/1948				
Intervenção:	Sem necessidade de intervenção				

* Não substitui a possível vistoria técnica a solicitar, aquando das ações de reabilitação, para efeitos de benefícios fiscais.





FICHA DE CARATERIZAÇÃO ORU

Identificação do Imóvel	Código de identificação na ORU	0451			
Matriz:					
Localização:	Rua Dr. Eduardo Burnay n.º 67				
					
	Legenda: Planta de localização do imóvel na ORU-s/escala				
Proprietário (s):	Maria do Rosário Ferreira Crisóstomo				
Data de Construção:	S/i				
Área do terreno:	S/i				
Área coberta:	124,03 m ²				
Área descoberta:	S/i				
N.º de Pisos Total	2				
Abaixo da cota de soleira					
Acima da cota de soleira	2				
Utilização:	Habitação e comércio				
N.º de fogos:	1				
Revestimento exterior:					
	Legenda: Fotografia do Imóvel				
Tipo	Reboco tradicional ou marmorite				
Cor	Branco e azul				
Cobertura	Inclinada – revestida a telhas cerâmicas ou de betão				
Vãos	Alumínio/vidro				
Anexos:	Não				
Estacionamento:	Não				
Acessibilidades:	Não				
Logradouro:	Não				
Muros:	Não				
Estado de Conservação*:	1-Péssimo	2-Mau	3- Médio	4-Bom	5-Excelente
				X	
Processos:	OP-741/2000: lic. obras n.º 741/2000 e lic. utilização n.º 69/2007				
Intervenção:	Sem necessidade de intervenção				

* Não substitui a possível vistoria técnica a solicitar, aquando das ações de reabilitação, para efeitos de benefícios fiscais.



FICHA DE CARATERIZAÇÃO ORU

Identificação do Imóvel	Código de identificação na ORU	0452			
Matriz:					
Localização:	Rua Dr. Eduardo Burnay n.º 69	 <p style="text-align: right;">Legenda: Planta de localização do imóvel na ORU-s/escala</p>			
Proprietário (s):	José de Almeida				
Data de Construção:	1981 a 1990	 <p style="text-align: right;">Legenda: Fotografia do Imóvel</p>			
Área do terreno:	S/i				
Área coberta:	65,75 m ²				
Área descoberta:	S/i				
N.º de Pisos Total	1				
Abaixo da cota de soleira	0				
Acima da cota de soleira	1				
Utilização:	Comércio				
N.º de fogos:	0				
Revestimento exterior:					
Tipo	Reboco tradicional ou marmorite				
Cor	Branco				
Cobertura	Inclinada – revestida a telhas cerâmicas ou de betão				
Vãos	Alumínio				
Anexos:	Não				
Estacionamento:	Não				
Acessibilidades:	Não				
Logradouro:	Não				
Muros:	Não				
Estado de Conservação*:	1-Péssimo	2-Mau	3- Médio	4-Bom	5-Excelente
Processos:	Capa branca n.º 60/1955: lic. utilização n.º 495/1955				
Intervenção:	Sem necessidade de intervenção				

* Não substitui a possível vistoria técnica a solicitar, aquando das ações de reabilitação, para efeitos de benefícios fiscais.



FICHA DE CARATERIZAÇÃO ORU

Identificação do Imóvel	Código de identificação na ORU	0453			
Matriz:					
Localização:	Rua Dr. Eduardo Burnay n.º 71				
					
	Legenda: Planta de localização do imóvel na ORU-s/escala				
Proprietário (s):	S/i				
Data de Construção:	1981 a 1990				
Área do terreno:	S/i				
Área coberta:	70,11 m ²				
Área descoberta:	S/i				
N.º de Pisos Total	2				
Abaixo da cota de soleira	0				
Acima da cota de soleira	2				
Utilização:	Habitação e serviços				
N.º de fogos:	1				
Revestimento exterior:					
Tipo	Reboco tradicional ou marmorite				
Cor	Bege				
Cobertura	Inclinada – revestida a telhas cerâmicas ou de betão				
Vãos	Alumínio/vidro				
Anexos:	Não				
Estacionamento:	Não				
Acessibilidades:	Não				
Logradouro:	Não				
Muros:	Não				
Estado de Conservação*:	1-Péssimo	2-Mau	3- Médio	4-Bom	5-Excelente
			X		
Processos:	S/i				
Intervenção:	Tipo de Intervenção: Intervenção ligeira Estimativa Global: 35.100€				

**Legenda:** Fotografia do Imóvel

* Não substitui a possível vistoria técnica a solicitar, aquando das ações de reabilitação, para efeitos de benefícios fiscais.

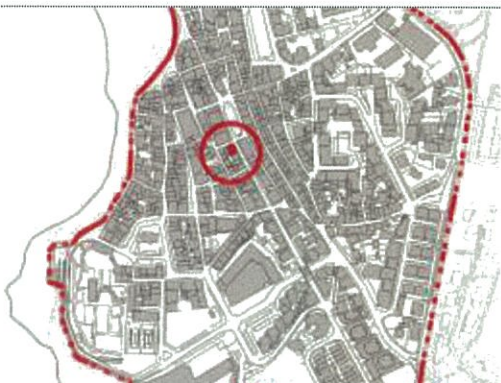

FICHA DE CARATERIZAÇÃO ORU

Identificação do Imóvel	Código de identificação na ORU	0454			
Matriz:					
Localização:	Rua Dr. Eduardo Burnay n.º 73/ 73A				
					
	Legenda: Planta de localização do imóvel na ORU-s/escala				
Proprietário (s):	S/i				
Data de Construção:	1981 a 1990				
Área do terreno:	S/i				
Área coberta:	81,69 m ²				
Área descoberta:	S/i				
N.º de Pisos Total	3				
Abaixo da cota de soleira	0				
Acima da cota de soleira	3				
Utilização:	Habitação, comércio e serviços				
N.º de fogos:	1				
Revestimento exterior:					
	Legenda: Fotografia do Imóvel				
Tipo	Reboco tradicional ou marmorite				
Cor	Branco				
Cobertura	Inclinada – revestida a telhas cerâmicas ou de betão				
Vãos	Madeira, vidro e alumínio				
Anexos:	Não				
Estacionamento:	Não				
Acessibilidades:	Não				
Logradouro:	Não				
Muros:	Não				
Estado de Conservação*:	1-Péssimo	2-Mau	3- Médio	4-Bom	5-Excelente
			X		
Processos:	S/i				
Intervenção:	Tipo de Intervenção: Intervenção ligeira Estimativa Global: 35.100€				

* Não substitui a possível vistoria técnica a solicitar, aquando das ações de reabilitação, para efeitos de benefícios fiscais.



FICHA DE CARATERIZAÇÃO ORU

Identificação do Imóvel	Código de identificação na ORU	0455			
Matriz:					
Localização:	Rua Dr. Eduardo Burnay n.º 75				
					
	Legenda: Planta de localização do imóvel na ORU-s/escala				
Proprietário (s):	Paulo Alexandre Arvelo Mira/ Domingos João Rodrigues/ Virgínia de Matos Franco Salvador				
Data de Construção:	1981 a 1990				
Área do terreno:	S/i				
Área coberta:	53,45 m ²				
Área descoberta:	S/i				
N.º de Pisos Total	4				
Abaixo da cota de soleira	0				
Acima da cota de soleira	4				
Utilização:	Habitação e comércio				
N.º de fogos:	5				
Revestimento exterior:					
	Legenda: Fotografia do Imóvel				
Tipo	Reboco tradicional ou marmorite				
Cor	Branco e cinzento				
Cobertura	Em terraço				
Vãos	Madeira e vidro				
Anexos:	Não				
Estacionamento:	Não				
Acessibilidades:	Não				
Logradouro:	Não				
Muros:	Não				
Estado de Conservação*:	1-Péssimo	2-Mau	3- Médio	4-Bom	5-Excelente
		X			
Processos:	I-7/2011; E-20/2004; OP-153/1989: lic. obras n.º 835/1991 e lic. utilização n.º 435/1991				
Intervenção:	Tipo de Intervenção: Intervenção média Estimativa Global: 195.400€				



Anexo V – FICHA DE EDIFICADO – dezembro 2017

* Não substitui a possível vistoria técnica a solicitar, aquando das ações de reabilitação, para efeitos de benefícios fiscais.



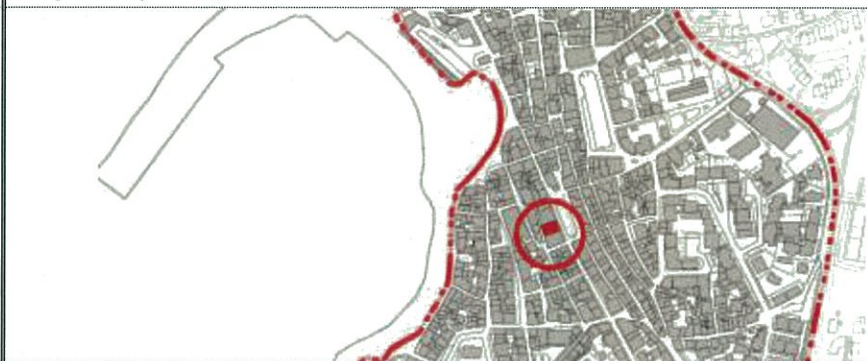
FICHA DE CARATERIZAÇÃO ORU

Identificação do Imóvel	Código de identificação na ORU	0456			
Matriz:					
Localização:	Praça da República, nº 1; nº1A				
	 <p>Legenda: Planta de localização do imóvel na ORU-s/escala</p>				
Proprietário (s):	Miguel Cordeiro Morgado/ Banco Comercial Português, Lda				
Data de Construção:	1971 a 1980				
Área do terreno:	S/i				
Área coberta:	284,53 m ²				
Área descoberta:	S/i				
N.º de Pisos Total	3				
Abaixo da cota de soleira	0				
Acima da cota de soleira	3				
Utilização:	Habitação e comércio				
N.º de fogos:	7				
Revestimento exterior:	 <p>Legenda: Fotografia do Imóvel</p>				
Tipo	Reboco tradicional ou marmorite				
Cor	Branco e cinzento				
Cobertura	Em terraço				
Vãos	Madeira e vidro				
Anexos:	Não				
Estacionamento:	Não				
Acessibilidades:	Não				
Logradouro:	Não				
Muros:	Não				
Estado de Conservação*:	1-Péssimo	2-Mau	3- Médio	4-Bom	5-Excelente
			X		
Processos:	RD-433/1997: lic. utilização n.º 8/2005; 9/2008; 6/2011 e 311/2015 OP-775/1990: lic. obras n.º 1077/1991 e lic. utilização n.º 490/1991				
Intervenção:	Tipo de Intervenção: Intervenção ligeira Estimativa Global: 213.500€				

* Não substitui a possível vistoria técnica a solicitar, aquando das ações de reabilitação, para efeitos de benefícios fiscais.



FICHA DE CARATERIZAÇÃO ORU

Identificação do Imóvel	Código de identificação na ORU	0457			
Matriz:					
Localização:	Praça da República, nº 2				
					
	Legenda: Planta de localização do imóvel na ORU-s/escala				
Proprietário (s):	SFAUST – Investimentos, Lda/ Ericeiratur – Sociedade Imobiliária e Turismo, Lda/ Adelina Santos				
Data de Construção:	1981 a 1990				
Área do terreno:	S/i				
Área coberta:	221,02 m ²				
Área descoberta:	S/i				
N.º de Pisos Total	4				
Abaixo da cota de soleira	0				
Acima da cota de soleira	4				
Utilização:	Comércio e serviços				
N.º de fogos:	0				
Revestimento exterior:					
Tipo	Reboco tradicional ou marmorite				
Cor	Branco				
Cobertura	Inclinada - revestida a telhas de cerâmica ou de betão				
Vãos	Alumínio				
Anexos:	Não				
Estacionamento:	Não				
Acessibilidades:	Não				
Logradouro:	Não				
Muros:	Não				
Estado de Conservação*:	1-Péssimo	2-Mau	3- Médio	4-Bom	5-Excelente
		X			
Processos:	RO-40/2008: lic. utilização n.º 305/2009; RD-1110/2016; OP-374/1979: lic. obras n.º 1640/1980 e lic. utilização n.º453/1982				
Intervenção:	Tipo de Intervenção: Intervenção média Estimativa Global: 397.900€				

**Legenda:** Fotografia do Imóvel

* Não substitui a possível vistoria técnica a solicitar, aquando das ações de reabilitação, para efeitos de benefícios fiscais.



FICHA DE CARATERIZAÇÃO ORU

Identificação do Imóvel	Código de identificação na ORU	0458			
Matriz:					
Localização:	Praça da República, nº 3; 3A				
					
	Legenda: Planta de localização do imóvel na ORU-s/escala				
Proprietário (s):	Carlos Gil de Sousa/ Babylook – Cabeleireiros Unipessoal, Lda				
Data de Construção:	1991 a 1995				
Área do terreno:	S/i				
Área coberta:	272,05 m ²				
Área descoberta:	S/i				
N.º de Pisos Total	2				
Abaixo da cota de soleira	0				
Acima da cota de soleira	2				
Utilização:	Habitação, comércio e serviços				
N.º de fogos:	1				
Revestimento exterior:					
	Legenda: Fotografia do Imóvel				
Tipo	Reboco tradicional ou marmorite				
Cor	Bege				
Cobertura	Inclinada - revestida a telhas de cerâmica ou de betão				
Vãos	Madeira				
Anexos:	Não				
Estacionamento:	Não				
Acessibilidades:	Não				
Logradouro:	Não				
Muros:	Não				
Estado de Conservação*:	1-Péssimo	2-Mau	3- Médio	4-Bom	5-Excelente
			X		
Processos:	RD-1411/2010: lic. utilização n.º 7/2011; RO-349/2007: lic. utilização n.º 384/2009				
Intervenção:	Tipo de Intervenção: Intervenção ligeira Estimativa Global: 70.400€				

* Não substitui a possível vistoria técnica a solicitar, aquando das ações de reabilitação, para efeitos de benefícios fiscais.



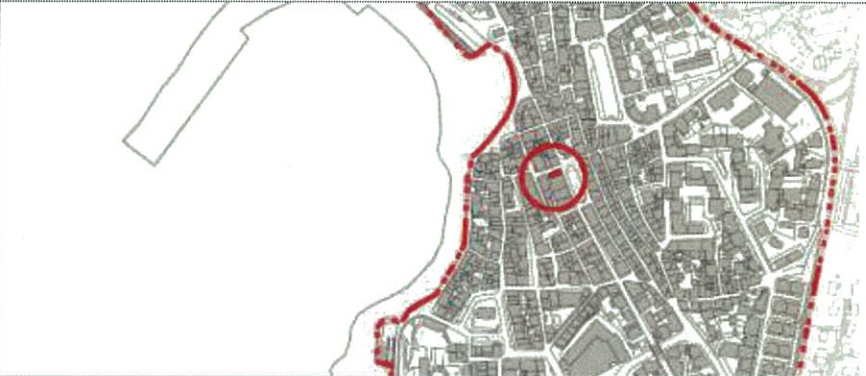
FICHA DE CARATERIZAÇÃO ORU


Identificação do Imóvel	Código de identificação na ORU	0459			
Matriz:					
Localização:	Praça da República, nº 4; nº 4A				
					
	Legenda: Planta de localização do imóvel na ORU-s/escala				
Proprietário (s):	Carlos Gil de Sousa/ Babylook – Cabeleireiros Unipessoal, Lda				
Data de Construção:	1991 a 1995				
Área do terreno:	S/i				
Área coberta:	272,05 m ²				
Área descoberta:	S/i				
N.º de Pisos Total	4				
Abaixo da cota de soleira	0				
Acima da cota de soleira	4				
Utilização:	Habitação, comércio e serviços				
N.º de fogos:	1				
Revestimento exterior:					
					
	Legenda: Fotografia do Imóvel				
Tipo	Reboco tradicional ou marmorite				
Cor	Azul				
Cobertura	Inclinada - revestida a telhas de cerâmica ou de betão				
Vãos	Alumínio				
Anexos:	Não				
Estacionamento:	Não				
Acessibilidades:	Não				
Logradouro:	Não				
Muros:	Não				
Estado de Conservação*:	1-Péssimo	2-Mau	3- Médio	4-Bom	5-Excelente
				X	
Processos:	RD-1411/2010: lic. utilização n.º 7/2011; RO-349/2007: lic. utilização n.º 384/2009; RD-2350/2016: lic. utilização n.º 32/2017				
Intervenção:	Sem necessidade de intervenção				

* Não substitui a possível vistoria técnica a solicitar, aquando das ações de reabilitação, para efeitos de benefícios fiscais.



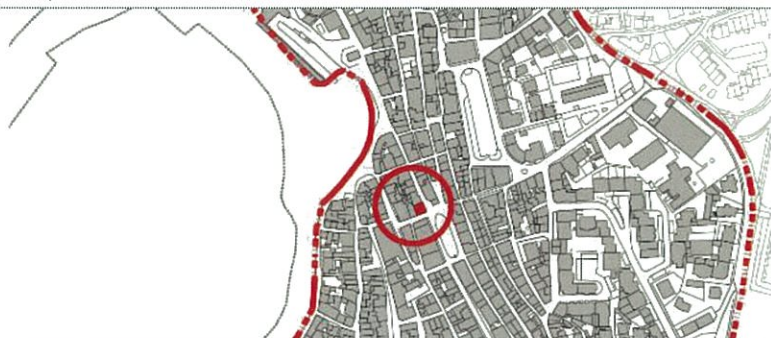

FICHA DE CARATERIZAÇÃO ORU

Identificação do Imóvel	Código de identificação na ORU	0460			
Matriz:					
Localização:	Praça da República, nº 5				
					
	Legenda: Planta de localização do imóvel na ORU-s/escala				
Proprietário (s):	João de Deus Oliveira/ Vítor Manuel dos Santos Alves de Sá/ União dos Bancos Portugueses, SA				
Data de Construção:	1981 a 1990				
Área do terreno:	S/i				
Área coberta:	90,97 m ²				
Área descoberta:	S/i				
N.º de Pisos Total	3				
Abaixo da cota de soleira	0				
Acima da cota de soleira	3				
Utilização:	Habitação e comércio				
N.º de fogos:	3				
Revestimento exterior:					
Tipo	Reboco tradicional ou marmorite				
Cor	Amarelo				
Cobertura	Inclinada - revestida a telhas de cerâmica ou de betão				
Vãos	Alumínio				
Anexos:	Não				
Estacionamento:	Não				
Acessibilidades:	Não				
Logradouro:	Não				
Muros:	Não				
Estado de Conservação*:	1-Péssimo	2-Mau	3- Médio	4-Bom	5-Excelente
				X	
Processos:	Capa branca: 131/1955: lic. utilização n.º 1515/1955; RD-270/1994; OP-4102/1968: lic. obras n.º 572/1968 e lic. utilização n.º 80/1970; OP-142/2015: lic. obras n.º 39/2016 e lic. utilização n.º 317/2016; RD-109/2015: lic. utilização n.º 115/2015				
Intervenção:	Sem necessidade de intervenção				

**Legenda:** Fotografia do Imóvel

* Não substitui a possível vistoria técnica a solicitar, aquando das ações de reabilitação, para efeitos de benefícios fiscais.

FICHA DE CARATERIZAÇÃO ORU

Identificação do Imóvel	Código de identificação na ORU	0461			
Matriz:					
Localização:	Praça da República, nº 6				
					
	Legenda: Planta de localização do imóvel na ORU-s/escala				
Proprietário (s):	S/i				
Data de Construção:	1981 a 1990				
Área do terreno:	S/i				
Área coberta:	102,23 m ²				
Área descoberta:	S/i				
N.º de Pisos Total	2				
Abaixo da cota de soleira	0				
Acima da cota de soleira	2				
Utilização:	Habitação				
N.º de fogos:	2				
					
	Legenda: Fotografia do Imóvel				
Revestimento exterior:					
Tipo	Reboco tradicional ou marmorite				
Cor	Amarelo				
Cobertura	Em terraço				
Vãos	Alumínio				
Anexos:	Não				
Estacionamento:	Não				
Acessibilidades:	Sim				
Logradouro:	Não				
Muros:	Não				
Estado de Conservação*:	1-Péssimo	2-Mau	3- Médio	4-Bom	5-Excelente
			X		
Processos:	S/i				
Intervenção:	Tipo de Intervenção: Intervenção ligeira				

* Não substitui a possível vistoria técnica a solicitar, aquando das ações de reabilitação, para efeitos de benefícios fiscais.



ICHA DE CARATERIZAÇÃO ORU

Identificação do Imóvel	Código de identificação na ORU	0462			
Matriz:					
Localização:	Rua de Santo António, nº1/ 1A				
					
	Legenda: Planta de localização do imóvel na ORU-s/escala				
Proprietário (s):	S/i				
Data de Construção:	1981 a 1990				
Área do terreno:	S/i				
Área coberta:	69,36 m ²				
Área descoberta:	S/i				
N.º de Pisos Total	3				
Abaixo da cota de soleira	0				
Acima da cota de soleira	3				
Utilização:	Habitação				
N.º de fogos:	1				
					
	Legenda: Fotografia do Imóvel				
Revestimento exterior:					
Tipo	Reboco tradicional ou marmorite				
Cor	Amarelo				
Cobertura	Inclinada – revestida a telhas de cerâmica ou de betão				
Vãos	Alumínio				
Anexos:	Não				
Estacionamento:	Não				
Acessibilidades:	Sim				
Logradouro:	Não				
Muros:	Não				
Estado de Conservação*:	1-Péssimo	2-Mau	3- Médio	4-Bom	5-Excelente
			X		
Processos:	S/i				
Intervenção:	Tipo de Intervenção: Intervenção ligeira Estimativa Global: €				

* Não substitui a possível vistoria técnica a solicitar, aquando das ações de reabilitação, para efeitos de benefícios fiscais.



FICHA DE CARATERIZAÇÃO ORU

Identificação do Imóvel	Código de identificação na ORU	0463			
Matriz:					
Localização:	Rua de Santo António, nº3/ 3A				
					
	Legenda: Planta de localização do imóvel na ORU-s/escala				
Proprietário (s):	Basílio Roberto Casado				
Data de Construção:	1971 a 1980				
Área do terreno:	S/i				
Área coberta:	70,84 m ²				
Área descoberta:	S/i				
N.º de Pisos Total	4				
Abaixo da cota de soleira	0				
Acima da cota de soleira	4				
Utilização:	Habitação e comércio				
N.º de fogos:	2				
Revestimento exterior:					
	Legenda: Fotografia do Imóvel				
Tipo	Azulejo, ladrilho cerâmico ou mosaico				
Cor	Amarelo				
Cobertura	Inclinada – revestida a telhas de cerâmica ou de betão				
Vãos	Alumínio/madeira				
Anexos:	Não				
Estacionamento:	Não				
Acessibilidades:	Sim				
Logradouro:	Não				
Muros:	Não				
Estado de Conservação*:	1-Péssimo	2-Mau	3- Médio	4-Bom	5-Excelente
				X	
Processos:	Capa branca: 458/1950: lic. utilização n.º 617/1951 OP-333/1991: lic. obras n.º 116/1991 e 1479/1991. Lic. utilização n.º 197/2013				
Intervenção:	Sem necessidade de intervenção				

* Não substitui a possível vistoria técnica a solicitar, aquando das ações de reabilitação, para efeitos de benefícios fiscais.



FICHA DE CARATERIZAÇÃO ORU

Identificação do Imóvel	Código de identificação na ORU	0464			
Matriz:					
Localização:	Rua de Santo António, nº5/ 5A				
					
	Legenda: Planta de localização do imóvel na ORU-s/escala				
Proprietário (s):	S/i				
Data de Construção:	1971 a 1980				
Área do terreno:	S/i				
Área coberta:	53,65 m ²				
Área descoberta:	S/i				
N.º de Pisos Total	3				
Abaixo da cota de soleira	0				
Acima da cota de soleira	3				
Utilização:	Habitação e comércio				
N.º de fogos:	1				
Revestimento exterior:					
	Legenda: Fotografia do Imóvel				
Tipo	Reboco tradicional ou marmorite				
Cor	Branco				
Cobertura	Inclinada – revestida a telhas de cerâmica ou de betão				
Vãos	Madeira				
Anexos:	Não				
Estacionamento:	Não				
Acessibilidades:	Sim				
Logradouro:	Não				
Muros:	Não				
Estado de Conservação*:	1-Péssimo	2-Mau	3- Médio	4-Bom	5-Excelente
			X		
Processos:	S/i				
Intervenção:	Tipo de Intervenção: Intervenção ligeira Estimativa Global: €				

* Não substitui a possível vistoria técnica a solicitar, aquando das ações de reabilitação, para efeitos de benefícios fiscais.



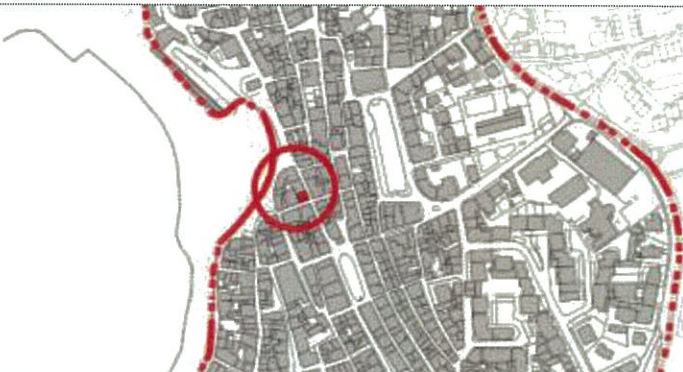

FICHA DE CARATERIZAÇÃO ORU

Identificação do Imóvel	Código de identificação na ORU	0465			
Matriz:					
Localização:	Rua de Santo António, nº7				
	 <p style="text-align: right;">Legenda: Planta de localização do imóvel na ORU-s/escala</p>				
Proprietário (s):	S/i				
Data de Construção:	1971 a 1980				
Área do terreno:	S/i				
Área coberta:	162,11 m ²				
Área descoberta:	S/i				
N.º de Pisos Total	2				
Abaixo da cota de soleira	0				
Acima da cota de soleira	2				
Utilização:	Habitação				
N.º de fogos:	2				
Revestimento exterior:	 <p style="text-align: right;">Legenda: Fotografia do Imóvel</p>				
Tipo	Reboco tradicional ou marmorite				
Cor	Branco				
Cobertura	Inclinada – revestida a telhas de cerâmica ou de betão				
Vãos	Madeira				
Anexos:	Não				
Estacionamento:	Não				
Acessibilidades:	Não				
Logradouro:	Não				
Muros:	Não				
Estado de Conservação*:	1-Péssimo	2-Mau	3- Médio	4-Bom	5-Excelente
			X		
Processos:	S/i				
Intervenção:	Tipo de Intervenção: Intervenção ligeira				
	Estimativa Global: €				

* Não substitui a possível vistoria técnica a solicitar, aquando das ações de reabilitação, para efeitos de benefícios fiscais.





FICHA DE CARATERIZAÇÃO ORU

Identificação do Imóvel	Código de identificação na ORU	0466			
Matriz:					
Localização:	Rua de Santo António, nº9				
					
	Legenda: Planta de localização do imóvel na ORU-s/escala				
Proprietário (s):	João Francisco Filipe da Silva Reis				
Data de Construção:	1981 a 1990				
Área do terreno:	S/i				
Área coberta:	79,99 m ²				
Área descoberta:	S/i				
N.º de Pisos Total	3				
Abaixo da cota de soleira	0				
Acima da cota de soleira	3				
Utilização:	Habitação e comércio				
N.º de fogos:	2				
					
	Legenda: Fotografia do Imóvel				
Revestimento exterior:					
Tipo	Reboco tradicional ou marmorite				
Cor	Branco				
Cobertura	Inclinada – revestida a telhas de cerâmica ou de betão				
Vãos	Madeira e alumínio				
Anexos:	Não				
Estacionamento:	Não				
Acessibilidades:	Não				
Logradouro:	Não				
Muros:	Não				
Estado de Conservação*:	1-Péssimo	2-Mau	3- Médio X	4-Bom	5-Excelente
Processos:	OP-507/2007: lic. obras n.º 12/2010 e lic. utilização n.º 52/2011 OP-291/2007: lic. obras n.º 291/2007 e lic. utilização n.º 560/2008				
Intervenção:	Tipo de Intervenção: Intervenção ligeira Estimativa Global: €				

* Não substitui a possível vistoria técnica a solicitar, aquando das ações de reabilitação, para efeitos de benefícios fiscais.




FICHA DE CARATERIZAÇÃO ORU

Identificação do Imóvel	Código de identificação na ORU	0467			
Matriz:					
Localização:	Rua de Santo António, nº11; nº11A				
					
	Legenda: Planta de localização do imóvel na ORU-s/escala				
Proprietário (s):	Humberto Emanuel Antunes Salvador				
Data de Construção:	1971 a 1980				
Área do terreno:	S/i				
Área coberta:	121,65 m ²				
Área descoberta:	S/i				
N.º de Pisos Total	3				
Abaixo da cota de soleira	0				
Acima da cota de soleira	3				
Utilização:	Comércio (centro social)				
N.º de fogos:	1				
					
Revestimento exterior:	Legenda: Fotografia do Imóvel				
Tipo	Reboco tradicional ou marmorite				
Cor	Branco				
Cobertura	Inclinada – revestida a telhas de cerâmica ou de betão				
Vãos	Madeira				
Anexos:	Não				
Estacionamento:	Não				
Acessibilidades:	Sim				
Logradouro:	Não				
Muros:	Não				
Estado de Conservação*:	1-Péssimo	2-Mau	3- Médio	4-Bom	5-Excelente
		X			
Processos:	OP-145/2016: lic. obras n.º 169/2017				
Intervenção:	Tipo de Intervenção: Intervenção Estimativa Global:				

* Não substitui a possível vistoria técnica a solicitar, aquando das ações de reabilitação, para efeitos de benefícios fiscais.



FICHA DE CARATERIZAÇÃO ORU

Identificação do Imóvel	Código de identificação na ORU	0468			
Matriz:					
Localização:	Rua de Santo António, nº13				
					
Legenda: Planta de localização do imóvel na ORU-s/escala					
Proprietário (s):	S/i				
Data de Construção:	S/i				
Área do terreno:	S/i				
Área coberta:	S/i				
Área descoberta:	S/i				
N.º de Pisos Total	2				
Abaixo da cota de soleira	0				
Acima da cota de soleira	2				
Utilização:	Serviços (Capitania Marítima)				
N.º de fogos:	S/i				
Revestimento exterior:					
Tipo	Reboco tradicional ou marmorite				
Cor	Amarelo				
Cobertura	Inclinada – revestida a telhas cerâmicas ou de betão				
Vãos	Madeira e alumínio				
Anexos:	Não				
Estacionamento:	Não				
Acessibilidades:	Não				
Logradouro:	Não				
Muros:	Não				
Estado de Conservação*:	1-Péssimo	2-Mau	3- Médio	4-Bom	5-Excelente
			X		
Processos:	S/i				
Intervenção:	Tipo de Intervenção: Intervenção ligeira Estimativa Global: €				

**Legenda:** Fotografia do Imóvel

* Não substitui a possível vistoria técnica a solicitar, aquando das ações de reabilitação, para efeitos de benefícios fiscais.

FICHA DE CARATERIZAÇÃO ORU

Identificação do Imóvel	Código de identificação na ORU	0469			
Matriz:					
Localização:	Largo da Ribas, nº8				
					
	Legenda: Planta de localização do imóvel na ORU-s/escala				
Proprietário (s):	S/i				
Data de Construção:	1991 a 1995				
Área do terreno:	S/i				
Área coberta:	43,16 m ²				
Área descoberta:	S/i				
N.º de Pisos Total	3				
Abaixo da cota de soleira	0				
Acima da cota de soleira	3				
Utilização:	Habitação				
N.º de fogos:	1				
Revestimento exterior:					
Tipo	Azulejo, ladrilho cerâmico ou mosaico				
Cor	Azul e branco				
Cobertura	Inclinada – revestida a telhas cerâmicas ou de betão				
Vãos	Alumínio				
Anexos:	Não				
Estacionamento:	Não				
Acessibilidades:	Não				
Logradouro:	Não				
Muros:	Não				
Estado de Conservação*:	1-Péssimo	2-Mau	3- Médio	4-Bom	5-Excelente
				X	
Processos:	S/i				
Intervenção:	Sem necessidade de intervenção				

* Não substitui a possível vistoria técnica a solicitar, aquando das ações de reabilitação, para efeitos de benefícios fiscais.



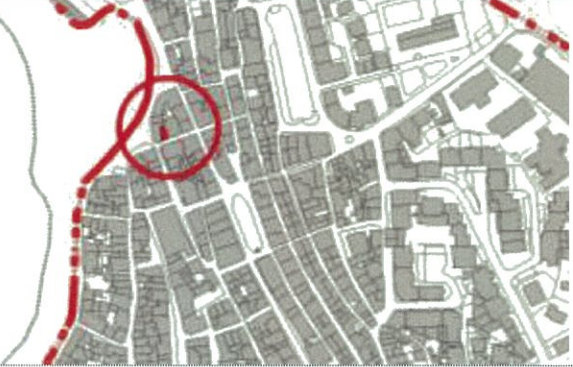

FICHA DE CARATERIZAÇÃO ORU

Identificação do Imóvel	Código de identificação na ORU	0470			
Matriz:					
Localização:	Largo da Ribas, nº7				
Proprietário (s):	S/i	Legenda: Planta de localização do imóvel na ORU-s/escala			
Data de Construção:	1991 a 1995				
Área do terreno:	S/i				
Área coberta:	101,78 m ²				
Área descoberta:	S/i				
N.º de Pisos Total	3				
Abaixo da cota de soleira	0				
Acima da cota de soleira	3				
Utilização:	Habitação	Legenda: Fotografia do Imóvel			
N.º de fogos:	3				
Revestimento exterior:					
Tipo	Azulejo, ladrilho cerâmico ou mosaico				
Cor	Branco e cinzento				
Cobertura	Inclinada – revestida a telhas cerâmicas ou de betão				
Vãos	Alumínio				
Anexos:	Não				
Estacionamento:	Não				
Acessibilidades:	Não				
Logradouro:	Não				
Muros:	Não				
Estado de Conservação*:	1-Péssimo	2-Mau	3- Médio	4-Bom	5-Excelente
			X		
Processos:	S/i				
Intervenção:	Tipo de Intervenção: Intervenção ligeira				
	Estimativa Global: €				

* Não substitui a possível vistoria técnica a solicitar, aquando das ações de reabilitação, para efeitos de benefícios fiscais.



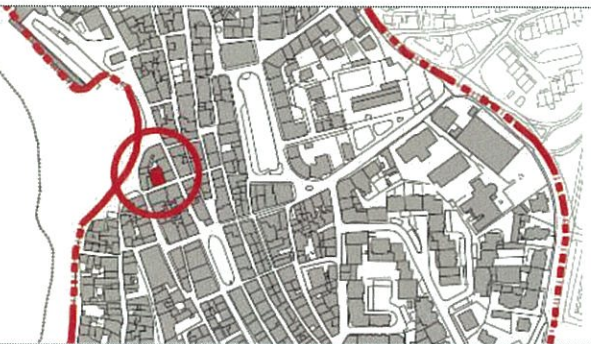

FICHA DE CARATERIZAÇÃO ORU

Identificação do Imóvel	Código de identificação na ORU	0471			
Matriz:					
Localização:	Travessa da Esperança, nº10				
					
	Legenda: Planta de localização do imóvel na ORU-s/escala				
Proprietário (s):	S/i				
Data de Construção:	S/i				
Área do terreno:	S/i				
Área coberta:	42,26 m ²				
Área descoberta:	S/i				
N.º de Pisos Total	2				
Abaixo da cota de soleira	0				
Acima da cota de soleira	2				
Utilização:	Habitação				
N.º de fogos:	1				
					
	Legenda: Fotografia do Imóvel				
Revestimento exterior:					
Tipo	Azulejo, ladrilho cerâmico ou mosaico				
Cor	Bege/castanho				
Cobertura	Inclinada – revestida a telhas cerâmicas ou de betão				
Vãos	Alumínio				
Anexos:	Não				
Estacionamento:	Não				
Acessibilidades:	Não				
Logradouro:	Não				
Muros:	Não				
Estado de Conservação*:	1-Péssimo	2-Mau	3- Médio	4-Bom	5-Excelente
			X		
Processos:	S/i				
Intervenção:	Tipo de Intervenção: Intervenção ligeira				
	Estimativa Global: €				

* Não substitui a possível vistoria técnica a solicitar, aquando das ações de reabilitação, para efeitos de benefícios fiscais.



FICHA DE CARATERIZAÇÃO ORU

Identificação do Imóvel	Código de identificação na ORU	0472			
Matriz:					
Localização:	Travessa da Esperança, nº8				
					
	Legenda: Planta de localização do imóvel na ORU-s/escala				
Proprietário (s):	Humberto Emanuel Antunes Salvador				
Data de Construção:	1971 a 1980				
Área do terreno:	S/i				
Área coberta:	161,44 m ²				
Área descoberta:	S/i				
N.º de Pisos Total	1				
Abaixo da cota de soleira	0				
Acima da cota de soleira	1				
Utilização:	Garagem				
N.º de fogos:	0				
Revestimento exterior:					
	Legenda: Fotografia do Imóvel				
Tipo	Reboco tradicional ou marmorite				
Cor	Branco e verde				
Cobertura	Inclinada – revestida a telhas cerâmicas ou de betão				
Vãos	Madeira				
Anexos:	Não				
Estacionamento:	Não				
Acessibilidades:	Sim				
Logradouro:	Não				
Muros:	Não				
Estado de Conservação*:	1-Péssimo	2-Mau	3- Médio	4-Bom	5-Excelente
		X			
Processos:	OP-146/2016: lic. obras n.º 168/2017				
Intervenção:	Tipo de Intervenção: Intervenção média				
	Estimativa Global: €				

* Não substitui a possível vistoria técnica a solicitar, aquando das ações de reabilitação, para efeitos de benefícios fiscais.



FICHA DE CARATERIZAÇÃO ORU



Identificação do Imóvel	Código de identificação na ORU	0473			
Matriz:					
Localização:	Rua Mendes Leal, nº32				
		Legenda: Planta de localização do imóvel na ORU-s/escala			
Proprietário (s):	S/i				
Data de Construção:	1996 a 2000				
Área do terreno:	S/i				
Área coberta:	187,63 m ²				
Área descoberta:	S/i				
N.º de Pisos Total	4				
Abaixo da cota de soleira	0				
Acima da cota de soleira	4				
Utilização:	Habitação e comércio				
N.º de fogos:	5				
Revestimento exterior:					
Tipo	Reboco tradicional ou marmorite				
Cor	Branco				
Cobertura	Inclinada – revestida a telhas cerâmicas ou de betão				
Vãos	Alumínio				
Anexos:	Não				
Estacionamento:	Não				
Acessibilidades:	Sim				
Logradouro:	Não				
Muros:	Não				
Estado de Conservação*:	1-Péssimo	2-Mau	3- Médio	4-Bom	5-Excelente
				X	
Processos:	S/i				
Intervenção:	Sem necessidade de intervenção				

Anexo V – FICHA DE EDIFICADO – dezembro 2017

* Não substitui a possível vistoria técnica a solicitar, aquando das ações de reabilitação, para efeitos de benefícios fiscais.



FICHA DE CARATERIZAÇÃO ORU

Identificação do Imóvel	Código de identificação na ORU	0474			
Matriz:					
Localização:	Rua Mendes Leal, nº30				
					
	Legenda: Planta de localização do imóvel na ORU-s/escala				
Proprietário (s):	António Dinis da Mata e Costa				
Data de Construção:	1981 a 1990				
Área do terreno:	S/i				
Área coberta:	81,12 m ²				
Área descoberta:	S/i				
N.º de Pisos Total	2				
Abaixo da cota de soleira	0				
Acima da cota de soleira	2				
Utilização:	Habitação				
N.º de fogos:	1				
					
	Legenda: Fotografia do Imóvel				
Revestimento exterior:					
Tipo	Reboco tradicional ou marmorite				
Cor	Branco				
Cobertura	Inclinada – revestida a telhas cerâmicas ou de betão				
Vãos	Madeira e alumínio				
Anexos:	Não				
Estacionamento:	Não				
Acessibilidades:	Sim				
Logradouro:	Não				
Muros:	Não				
Estado de Conservação*:	1-Péssimo	2-Mau	3- Médio	4-Bom	5-Excelente
			X		
Processos:	OP-7753/1973: lic. obras n.º 645/1974 e lic. utilização n.º 287/1974				
Intervenção:	Tipo de Intervenção: Intervenção ligeira				
	Estimativa Global: €				

* Não substitui a possível vistoria técnica a solicitar, aquando das ações de reabilitação, para efeitos de benefícios fiscais.



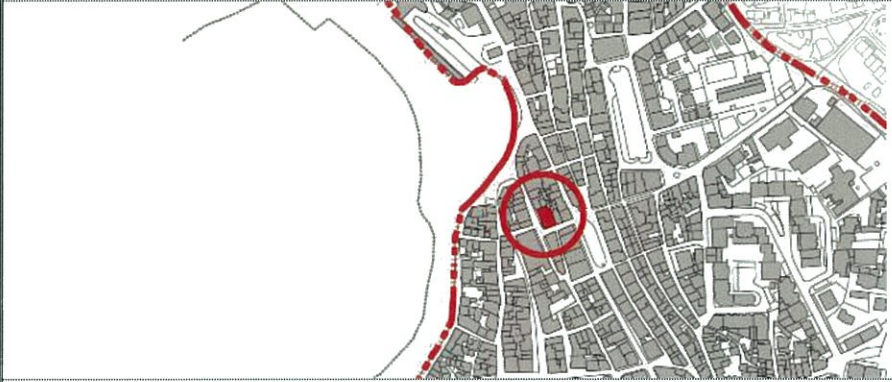

FICHA DE CARATERIZAÇÃO ORU

Identificação do Imóvel	Código de identificação na ORU	0475			
Matriz:					
Localização:	Rua Mendes Leal, nº28; nº28A				
					
	Legenda: Planta de localização do imóvel na ORU-s/escala				
Proprietário (s):	S/i				
Data de Construção:	1981 a 1990				
Área do terreno:	S/i				
Área coberta:	69,91 m ²				
Área descoberta:	S/i				
N.º de Pisos Total	2				
Abaixo da cota de soleira	0				
Acima da cota de soleira	2				
Utilização:	Habitação				
N.º de fogos:	1				
					
	Legenda: Fotografia do Imóvel				
Revestimento exterior:					
Tipo	Reboco tradicional ou marmorite				
Cor	Vermelho				
Cobertura	Inclinada – revestida a telhas cerâmicas ou de betão				
Vãos	Madeira e alumínio				
Anexos:	Não				
Estacionamento:	Não				
Acessibilidades:	Não				
Logradouro:	Não				
Muros:	Não				
Estado de Conservação*:	1-Péssimo	2-Mau	3- Médio	4-Bom	5-Excelente
			X		
Processos:	S/i				
Intervenção:	Tipo de Intervenção: Intervenção ligeira Estimativa Global: e				

* Não substitui a possível vistoria técnica a solicitar, aquando das ações de reabilitação, para efeitos de benefícios fiscais.



FICHA DE CARATERIZAÇÃO ORU

Identificação do Imóvel	Código de identificação na ORU	0476			
Matriz:					
Localização:	Rua Mendes Leal, nº24/ 24A/ 24B/ 24C				
					
	Legenda: Planta de localização do imóvel na ORU-s/escala				
Proprietário (s):	Viconsurba – Construção e Obras Públicas, Lda./ Magic Quiver Unipessoal, Lda.				
Data de Construção:	1991 a 1995				
Área do terreno:	S/i				
Área coberta:	223,03 m ²				
Área descoberta:	S/i				
N.º de Pisos Total	3				
Abaixo da cota de soleira	0				
Acima da cota de soleira	3				
Utilização:	Habitação e comércio				
N.º de fogos:	5				
Revestimento exterior:					
	Legenda: Fotografia do Imóvel				
Tipo	Reboco tradicional ou marmorite				
Cor	Branco e azul				
Cobertura	Inclinada – revestida a telhas cerâmicas ou de betão				
Vãos	Alumínio				
Anexos:	Não				
Estacionamento:	Não				
Acessibilidades:	Sim				
Logradouro:	Não				
Muros:	Não				
Estado de Conservação*:	1-Péssimo	2-Mau	3- Médio	4-Bom	5-Excelente
				X	
Processos:	OP-253/1996: Lic. obras n.º 39/1998 e 558/1999 RD-500/2014: lic. utilização n.º 245/2014				
Intervenção:	Sem necessidade de intervenção				

* Não substitui a possível vistoria técnica a solicitar, aquando das ações de reabilitação, para efeitos de benefícios fiscais.



FICHA DE CARATERIZAÇÃO ORU

Identificação do Imóvel	Código de identificação na ORU	0477			
Matriz:					
Localização:	Rua José Luís Crespo, nº 2/ 2A				
		Legenda: Planta de localização do imóvel na ORU-s/escala			
Proprietário (s):	S/i				
Data de Construção:	1981 a 1990				
Área do terreno:	S/i				
Área coberta:	89,64 m ²				
Área descoberta:	S/i				
N.º de Pisos Total	3				
Abaixo da cota de soleira	0				
Acima da cota de soleira	3				
Utilização:	Habitação e comércio				
N.º de fogos:	2				
Revestimento exterior:					
Tipo	Reboco tradicional ou marmorite				
Cor	Branco				
Cobertura	Inclinada – revestida a telhas cerâmicas ou de betão				
Vãos	Alumínios				
Anexos:	Não				
Estacionamento:	Não				
Acessibilidades:	Não				
Logradouro:	Não				
Muros:	Não				
Estado de Conservação*:	1-Péssimo	2-Mau	3- Médio	4-Bom	5-Excelente
				X	
Processos:	S/i				
Intervenção:	Sem necessidade de intervenção				

* Não substitui a possível vistoria técnica a solicitar, aquando das ações de reabilitação, para efeitos de benefícios fiscais.




FICHA DE CARATERIZAÇÃO ORU

Identificação do Imóvel	Código de identificação na ORU	0478			
Matriz:					
Localização:	Rua Mendes Leal, nº22				
		Legenda: Planta de localização do imóvel na ORU-s/escala			
Proprietário (s):	S/i				
Data de Construção:	1971 a 1980				
Área do terreno:	S/i				
Área coberta:	98,42 m ²				
Área descoberta:	S/i				
N.º de Pisos Total	2				
Abaixo da cota de soleira	0				
Acima da cota de soleira	2				
Utilização:	Habitação e comércio				
N.º de fogos:	3				
Revestimento exterior:					
Tipo	Reboco tradicional ou marmorite				
Cor	Branco				
Cobertura	Inclinada – revestida a telhas cerâmicas ou de betão				
Vãos	Alumínio				
Anexos:	Não				
Estacionamento:	Não				
Acessibilidades:	Não				
Logradouro:	Não				
Muros:	Não				
Estado de Conservação*:	1-Péssimo	2-Mau	3- Médio	4-Bom	5-Excelente
				X	
Processos:	S/i				
Intervenção:	Sem necessidade de intervenção				

* Não substitui a possível vistoria técnica a solicitar, aquando das ações de reabilitação, para efeitos de benefícios fiscais.





FICHA DE CARATERIZAÇÃO ORU

Identificação do Imóvel	Código de identificação na ORU	0479			
Matriz:					
Localização:	Rua Mendes Leal, nº20				
					
	Legenda: Planta de localização do imóvel na ORU-s/escala				
Proprietário (s):	Ericeiratur – Sociedade Imobiliária e Turismo, Lda				
Data de Construção:	1981 a 1990				
Área do terreno:	S/i				
Área coberta:	67,92 m ²				
Área descoberta:	S/i				
N.º de Pisos Total	2				
Abaixo da cota de soleira	0				
Acima da cota de soleira	2				
Utilização:	Habitação e comércio				
N.º de fogos:	1				
					
	Legenda: Fotografia do Imóvel				
Revestimento exterior:					
Tipo	Reboco tradicional ou marmorite				
Cor	Branco e azul				
Cobertura	Inclinada – revestida a telhas cerâmicas ou de betão				
Vãos	Alumínio				
Anexos:	Não				
Estacionamento:	Não				
Acessibilidades:	Não				
Logradouro:	Não				
Muros:	Não				
Estado de Conservação*:	1-Péssimo	2-Mau	3- Médio	4-Bom	5-Excelente
			X		
Processos:	OP-426/1981: lic. obras n.º 170/1982 e lic. utilização n.º 744/1985				
Intervenção:	Tipo de Intervenção: Intervenção ligeira Estimativa Global: €				

* Não substitui a possível vistoria técnica a solicitar, aquando das ações de reabilitação, para efeitos de benefícios fiscais.



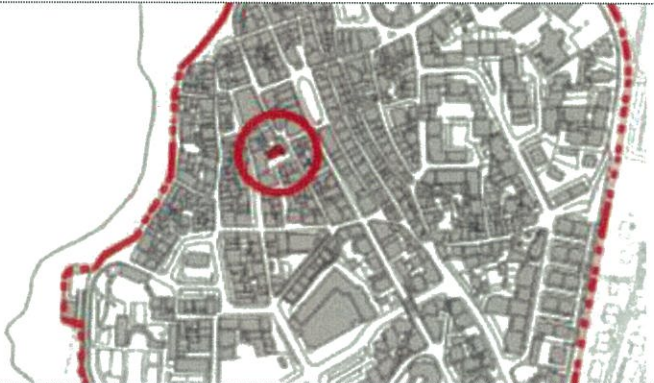

FICHA DE CARATERIZAÇÃO ORU

Identificação do Imóvel	Código de identificação na ORU	0480			
Matriz:					
Localização:	Rua Mendes Leal, nº18				
					
	Legenda: Planta de localização do imóvel na ORU-s/escala				
Proprietário (s):	António de Matos Barros				
Data de Construção:	S/i				
Área do terreno:	S/i				
Área coberta:	77,75 m ²				
Área descoberta:	S/i				
N.º de Pisos Total	2				
Abaixo da cota de soleira	0				
Acima da cota de soleira	2				
Utilização:	Habitação				
N.º de fogos:	1				
Revestimento exterior:	Legenda: Fotografia do Imóvel				
Tipo	Reboco tradicional ou marmorite				
Cor	Branco				
Cobertura	Inclinada – revestida a telhas cerâmicas ou de betão				
Vãos	Alumínio/madeira				
Anexos:	Não				
Estacionamento:	Não				
Acessibilidades:	Não				
Logradouro:	Não				
Muros:	Não				
Estado de Conservação*:	1-Péssimo	2-Mau	3- Médio	4-Bom	5-Excelente
			X		
Processos:	OP-2941/1966: lic. obras n.º 254/1966 e lic. utilização n.º 124/1966				
Intervenção:	Tipo de Intervenção: Intervenção ligeira Estimativa Global: €				

* Não substitui a possível vistoria técnica a solicitar, aquando das ações de reabilitação, para efeitos de benefícios fiscais.





FICHA DE CARATERIZAÇÃO ORU

Identificação do Imóvel	Código de identificação na ORU	0481			
Matriz:					
Localização:	Rua da Conceição				
					
	Legenda: Planta de localização do imóvel na ORU-s/escala				
Proprietário (s):	Guilhermina da Conceição Barros				
Data de Construção:	S/i				
Área do terreno:	S/i				
Área coberta:	92,46 m ²				
Área descoberta:	S/i				
N.º de Pisos Total	2				
Abaixo da cota de soleira	0				
Acima da cota de soleira	2				
Utilização:	Serviços (Pensão)				
N.º de fogos:	0				
Revestimento exterior:	Legenda: Fotografia do Imóvel				
Tipo	Reboco tradicional ou marmorite				
Cor	Branco e laranja				
Cobertura	Inclinada – revestida a telhas cerâmicas ou de betão				
Vãos	Alumínio				
Anexos:	Não				
Estacionamento:	Não				
Acessibilidades:	Não				
Logradouro:	Sim				
Muros:	Sim				
Estado de Conservação*:	1-Péssimo	2-Mau	3- Médio	4-Bom	5-Excelente
			X		
Processos:	VO-69/2008 OP-4626/1969: lic. obras n.º 432/1970 e lic. utilização n.º 371/1970				
Intervenção:	Tipo de Intervenção: Intervenção ligeira Estimativa Global: €				

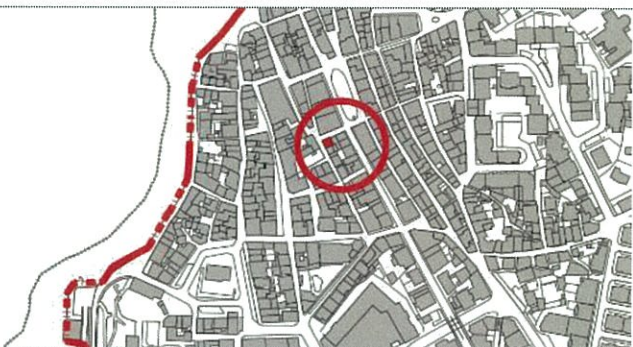

* Não substitui a possível vistoria técnica a solicitar, aquando das ações de reabilitação, para efeitos de benefícios fiscais.

FICHA DE CARATERIZAÇÃO ORU

Identificação do Imóvel	Código de identificação na ORU	0482			
Matriz:					
Localização:	Travessa do Jogo da Bola, nº7				
					
	Legenda: Planta de localização do imóvel na ORU-s/escala				
Proprietário (s):	Teresa Gonçalves Pereira/ Ana Pereira Paulo				
Data de Construção:	S/i				
Área do terreno:	S/i				
Área coberta:	52,10 m ²				
Área descoberta:	S/i				
N.º de Pisos Total	3				
Abaixo da cota de soleira	0				
Acima da cota de soleira	3				
Utilização:	Habitação				
N.º de fogos:	2				
					
	Legenda: Fotografia do Imóvel				
Revestimento exterior:					
Tipo	Reboco tradicional ou marmorite				
Cor	Branco e azul				
Cobertura	Em terraço				
Vãos	Alumínio				
Anexos:	Não				
Estacionamento:	Não				
Acessibilidades:	Não				
Logradouro:	Não				
Muros:	Não				
Estado de Conservação*:	1-Péssimo	2-Mau	3- Médio	4-Bom	5-Excelente
			X		
Processos:	RD-1673/2011: lic. utilização n.º 415/2011 OP-2879/1965: lic. obras n.º 401/1966 e lic. utilização n.º 32/1967				
Intervenção:	Tipo de Intervenção: Intervenção ligeira Estimativa Global: €				

* Não substitui a possível vistoria técnica a solicitar, aquando das ações de reabilitação, para efeitos de benefícios fiscais.



FICHA DE CARATERIZAÇÃO ORU

Identificação do Imóvel	Código de identificação na ORU	0483			
Matriz:					
Localização:	Travessa do Jogo da Bola nº9; nº9A / Rua Mendes Leal, nº16				
					
	Legenda: Planta de localização do imóvel na ORU-s/escala				
Proprietário (s):	Teresa Gonçalves Pereira/ Ana Pereira Paulo				
Data de Construção:	1971 a 1980				
Área do terreno:	S/i				
Área coberta:	50,58 m ²				
Área descoberta:	S/i				
N.º de Pisos Total	3				
Abaixo da cota de soleira	0				
Acima da cota de soleira	3				
Utilização:	Habitação e comércio				
N.º de fogos:	2				
					
	Legenda: Fotografia do Imóvel				
Revestimento exterior:					
Tipo	Reboco tradicional ou marmorite				
Cor	Branco				
Cobertura	Em terraço				
Vãos	Alumínio				
Anexos:	Não				
Estacionamento:	Não				
Acessibilidades:	Não				
Logradouro:	Não				
Muros:	Não				
Estado de Conservação*:	1-Péssimo	2-Mau	3- Médio	4-Bom	5-Excelente
			X		
Processos:	RD-1673/2011: lic. utilização n.º 415/2011 OP-2879/1965: lic. obras n.º 401/1966 e lic. utilização n.º 32/1967				
Intervenção:	Tipo de Intervenção: Intervenção ligeira Estimativa Global: €				

* Não substitui a possível vistoria técnica a solicitar, aquando das ações de reabilitação, para efeitos de benefícios fiscais.





FICHA DE CARATERIZAÇÃO ORU

Identificação do Imóvel	Código de identificação na ORU	0484			
Matriz:					
Localização:	Rua Mendes Leal, nº14/ 14A				
					
	Legenda: Planta de localização do imóvel na ORU-s/escala				
Proprietário (s):	José Vicente				
Data de Construção:	S/i				
Área do terreno:	S/i				
Área coberta:	54,70 m ²				
Área descoberta:	S/i				
N.º de Pisos Total	3				
Abaixo da cota de soleira	0				
Acima da cota de soleira	3				
Utilização:	Habitação				
N.º de fogos:	S/i				
					
	Legenda: Fotografia do Imóvel				
Revestimento exterior:					
Tipo	Reboco tradicional ou marmorite				
Cor	Branco				
Cobertura	Inclinada – revestida a telhas cerâmicas ou de betão				
Vãos	Madeira				
Anexos:	Não				
Estacionamento:	Não				
Acessibilidades:	Não				
Logradouro:	Não				
Muros:	Não				
Estado de Conservação*:	1-Péssimo	2-Mau	3- Médio	4-Bom	5-Excelente
			X		
Processos:	OP—1981/1963: lic. obras n.º 25/1964 e lic. utilização n.º 161/1964				
Intervenção:	Tipo de Intervenção: Intervenção ligeira				
	Estimativa Global: €				

* Não substitui a possível vistoria técnica a solicitar, aquando das ações de reabilitação, para efeitos de benefícios fiscais.



FICHA DE CARATERIZAÇÃO ORU

Identificação do Imóvel	Código de identificação na ORU	0485			
Matriz:					
Localização:	Rua Mendes Leal, nº12/ 12A/ 12B				
					
	Legenda: Planta de localização do imóvel na ORU-s/escala				
Proprietário (s):	S/i				
Data de Construção:	1971 a 1980				
Área do terreno:	S/i				
Área coberta:	61,78 m ²				
Área descoberta:	S/i				
N.º de Pisos Total	3				
Abaixo da cota de soleira	0				
Acima da cota de soleira	3				
Utilização:	Habitação e comércio				
N.º de fogos:	2				
					
	Legenda: Fotografia do Imóvel				
Revestimento exterior:					
Tipo	Reboco tradicional ou marmorite				
Cor	Branco e azul				
Cobertura	Inclinada – revestida a telhas cerâmicas ou de betão				
Vãos	Madeira e alumínio				
Anexos:	Não				
Estacionamento:	Não				
Acessibilidades:	Não				
Logradouro:	Não				
Muros:	Não				
Estado de Conservação*:	1-Péssimo	2-Mau	3- Médio	4-Bom	5-Excelente
			X		
Processos:	S/i				
Intervenção:	Tipo de Intervenção: Intervenção ligeira				
	Estimativa Global: €				

* Não substitui a possível vistoria técnica a solicitar, aquando das ações de reabilitação, para efeitos de benefícios fiscais.



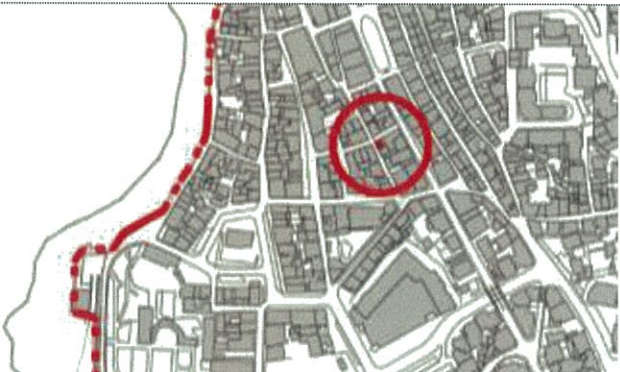

FICHA DE CARATERIZAÇÃO ORU

Identificação do Imóvel	Código de identificação na ORU	0486			
Matriz:					
Localização:	Rua Mendes Leal, nº10				
					
	Legenda: Planta de localização do imóvel na ORU-s/escala				
Proprietário (s):	S/i				
Data de Construção:	1971 a 1980				
Área do terreno:	S/i				
Área coberta:	72,51 m ²				
Área descoberta:	S/i				
N.º de Pisos Total	1				
Abaixo da cota de soleira	0				
Acima da cota de soleira	1				
Utilização:	Habitação				
N.º de fogos:	1				
					
Revestimento exterior:	Legenda: Fotografia do Imóvel				
Tipo	Reboco tradicional ou marmorite				
Cor	Branco e azul				
Cobertura	Inclinada – revestida a telhas cerâmicas ou de betão				
Vãos	Alumínio				
Anexos:	Não				
Estacionamento:	Não				
Acessibilidades:	Não				
Logradouro:	Não				
Muros:	Não				
Estado de Conservação*:	1-Péssimo	2-Mau	3- Médio	4-Bom	5-Excelente
				X	
Processos:	S/i				
Intervenção:	Sem necessidade de intervenção				

* Não substitui a possível vistoria técnica a solicitar, aquando das ações de reabilitação, para efeitos de benefícios fiscais.



FICHA DE CARATERIZAÇÃO ORU

Identificação do Imóvel	Código de identificação na ORU	0487			
Matriz:					
Localização:	Rua Mendes Leal				
					
	Legenda: Planta de localização do imóvel na ORU-s/escala				
Proprietário (s):	S/i				
Data de Construção:	S/i				
Área do terreno:	S/i				
Área coberta:	30,75 m ²				
Área descoberta:	S/i				
N.º de Pisos Total	2				
Abaixo da cota de soleira	0				
Acima da cota de soleira	2				
Utilização:	Habitação				
N.º de fogos:	1				
Revestimento exterior:	Legenda: Fotografia do Imóvel				
Tipo	Reboco tradicional ou marmorite				
Cor	Branco				
Cobertura	Inclinada - revestida a telhas cerâmicas ou de betão				
Vãos	Madeira				
Anexos:	Não				
Estacionamento:	Não				
Acessibilidades:	Não				
Logradouro:	Não				
Muros:	Não				
Estado de Conservação*:	1-Péssimo	2-Mau	3- Médio	4-Bom	5-Excelente
			X		
Processos:	S/i				
Intervenção:	Tipo de Intervenção: Intervenção ligeira Estimativa Global: €				

* Não substitui a possível vistoria técnica a solicitar, aquando das ações de reabilitação, para efeitos de benefícios fiscais.





FICHA DE CARATERIZAÇÃO ORU

Identificação do Imóvel	Código de identificação na ORU	0488			
Matriz:					
Localização:	Rua Mendes Leal, nº8				
					
	Legenda: Planta de localização do imóvel na ORU-s/escala				
Proprietário (s):	S/i				
Data de Construção:	S/i				
Área do terreno:	S/i				
Área coberta:	79,02 m ²				
Área descoberta:	S/i				
N.º de Pisos Total	2				
Abaixo da cota de soleira	0				
Acima da cota de soleira	2				
Utilização:	S/i				
N.º de fogos:	1				
					
	Legenda: Fotografia do Imóvel				
Revestimento exterior:					
Tipo	Reboco tradicional ou marmorite				
Cor	Branco				
Cobertura	Inclinada – revestida a telhas cerâmicas ou de betão				
Vãos	Madeira				
Anexos:	Não				
Estacionamento:	Não				
Acessibilidades:	Não				
Logradouro:	Não				
Muros:	Não				
Estado de Conservação*:	1-Péssimo	2-Mau	3- Médio	4-Bom	5-Excelente
			X		
Processos:	S/i				
Intervenção:	Tipo de Intervenção: Intervenção ligeira				
	Estimativa Global: €				

* Não substitui a possível vistoria técnica a solicitar, aquando das ações de reabilitação, para efeitos de benefícios fiscais.





FICHA DE CARATERIZAÇÃO ORU

Identificação do Imóvel	Código de identificação na ORU	0489			
Matriz:					
Localização:	Rua Mendes Leal, nº6/ 6A/ 6B				
					
	Legenda: Planta de localização do imóvel na ORU-s/escala				
Proprietário (s):	S/i				
Data de Construção:	S/i				
Área do terreno:	S/i				
Área coberta:	49,56 m ²				
Área descoberta:	S/i				
N.º de Pisos Total	1				
Abaixo da cota de soleira	0				
Acima da cota de soleira	1				
Utilização:	Habitação				
N.º de fogos:	1				
					
	Legenda: Fotografia do Imóvel				
Revestimento exterior:					
Tipo	Reboco tradicional ou marmorite				
Cor	Branco				
Cobertura	Inclinada – revestida a telhas cerâmicas ou de betão				
Vãos	Madeira				
Anexos:	Não				
Estacionamento:	Não				
Acessibilidades:	Não				
Logradouro:	Não				
Muros:	Não				
Estado de Conservação*:	1-Péssimo	2-Mau	3- Médio	4-Bom	5-Excelente
		X			
Processos:	S/i				
Intervenção:	Tipo de Intervenção: Intervenção média Estimativa Global: €				

* Não substitui a possível vistoria técnica a solicitar, aquando das ações de reabilitação, para efeitos de benefícios fiscais.



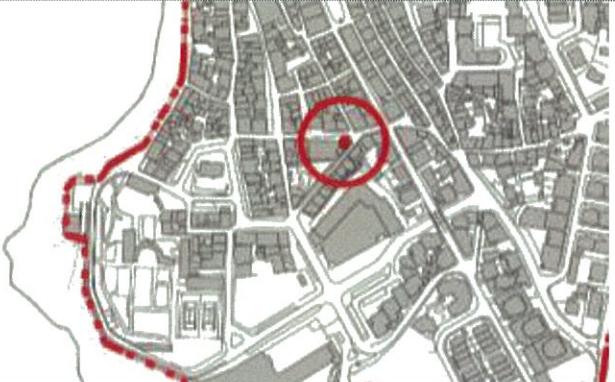

FICHA DE CARATERIZAÇÃO ORU

Identificação do Imóvel	Código de identificação na ORU	0490			
Matriz:					
Localização:	Rua Mendes Leal, nº2				
					
	Legenda: Planta de localização do imóvel na ORU-s/escala				
Proprietário (s):	Luís da Encarnação de Freitas Oliveira/ GBRA – Imobiliário Unipessoal, Lda				
Data de Construção:	S/i				
Área do terreno:	S/i				
Área coberta:	237,14 m ²				
Área descoberta:	S/i				
N.º de Pisos Total	4				
Abaixo da cota de soleira	0				
Acima da cota de soleira	4				
Utilização:	Devoluto				
N.º de fogos:	S/i				
					
Revestimento exterior:	Legenda: Fotografia do Imóvel				
Tipo	Reboco tradicional ou marmorite				
Cor	Branco				
Cobertura	Em terraço				
Vãos	Madeira e alumínio				
Anexos:	Não				
Estacionamento:	Não				
Acessibilidades:	Não				
Logradouro:	Não				
Muros:	Não				
Estado de Conservação*:	1-Péssimo	2-Mau	3- Médio	4-Bom	5-Excelente
		X			
Processos:	OP-985/1987: lic. obras n.º 495/1989 e lic. utilização n.º 838/2000 OP-65/2006 e OP-205/2014				
Intervenção:	Tipo de Intervenção: Intervenção média Estimativa Global: €				

* Não substitui a possível vistoria técnica a solicitar, aquando das ações de reabilitação, para efeitos de benefícios fiscais.



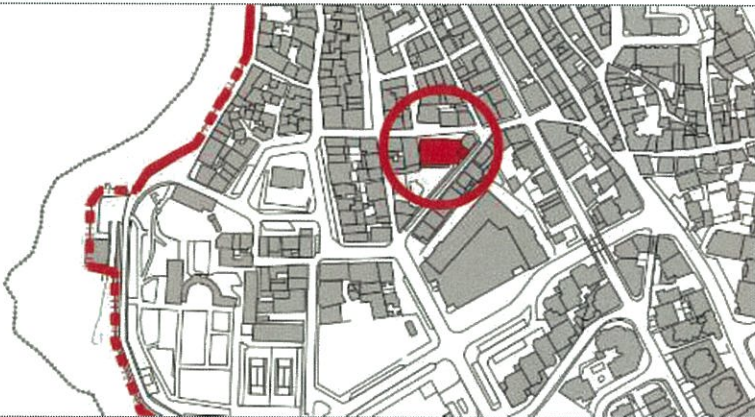

FICHA DE CARATERIZAÇÃO ORU

Identificação do Imóvel	Código de identificação na ORU	0491			
Matriz:					
Localização:	Rua Doutor Miguel Bombarda, nº1				
					
	Legenda: Planta de localização do imóvel na ORU-s/escala				
Proprietário (s):	Filipe e Lena, Lda				
Data de Construção:	S/i				
Área do terreno:	S/i				
Área coberta:	71,90 m ²				
Área descoberta:	S/i				
N.º de Pisos Total	2				
Abaixo da cota de soleira	0				
Acima da cota de soleira	2				
Utilização:	Comércio				
N.º de fogos:	0				
Revestimento exterior:					
	Legenda: Fotografia do Imóvel				
Tipo	Reboco tradicional ou marmorite				
Cor	Branco e azul				
Cobertura	Inclinada – revestida a telhas cerâmicas ou de betão				
Vãos	Alumínio				
Anexos:	Não				
Estacionamento:	Não				
Acessibilidades:	Não				
Logradouro:	Não				
Muros:	Não				
Estado de Conservação*:	1-Péssimo	2-Mau	3- Médio	4-Bom	5-Excelente
			X		
Processos:	E-22/2004				
Intervenção:	Tipo de Intervenção: Intervenção ligeira Estimativa Global: €				

* Não substitui a possível vistoria técnica a solicitar, aquando das ações de reabilitação, para efeitos de benefícios fiscais.




FICHA DE CARATERIZAÇÃO ORU

Identificação do Imóvel	Código de identificação na ORU	0492			
Matriz:					
Localização:	Rua Doutor Miguel Bombarda, nº3				
					
	Legenda: Planta de localização do imóvel na ORU-s/escala				
Proprietário (s):	S/i				
Data de Construção:	1996 a 2000				
Área do terreno:	S/i				
Área coberta:	431,14 m ²				
Área descoberta:	S/i				
N.º de Pisos Total	5				
Abaixo da cota de soleira	0				
Acima da cota de soleira	5				
Utilização:	Habitação, comércio e serviços				
N.º de fogos:	0				
Revestimento exterior:					
Tipo	Reboco tradicional ou marmorite				
Cor	Branco e azul				
Cobertura	Inclinada – revestida a telhas de cerâmica ou de betão				
Vãos	Alumínio				
Anexos:	Não				
Estacionamento:	Não				
Acessibilidades:	Sim				
Logradouro:	Sim				
Muros:	Sim				
Estado de Conservação*:	1-Péssimo	2-Mau	3- Médio	4-Bom	5-Excelente
			X		
Processos:	S/i				
Intervenção:	Tipo de Intervenção: Intervenção ligeira Estimativa Global: €				

* Não substitui a possível vistoria técnica a solicitar, aquando das ações de reabilitação, para efeitos de benefícios fiscais.



FICHA DE CARATERIZAÇÃO ORU

Identificação do Imóvel	Código de identificação na ORU	0493			
Matriz:					
Localização:	Rua Doutor Miguel Bombarda, nº2/ 2A				
					
	Legenda: Planta de localização do imóvel na ORU-s/escala				
Proprietário (s):	S/i				
Data de Construção:	1996 a 2000				
Área do terreno:	S/i				
Área coberta:	90,03 m ²				
Área descoberta:	S/i				
N.º de Pisos Total	3				
Abaixo da cota de soleira	0				
Acima da cota de soleira	3				
Utilização:	Habitação				
N.º de fogos:	2				
Revestimento exterior:					
Tipo	Reboco tradicional ou marmorite				
Cor	Branco				
Cobertura	Inclinada – revestida a telhas de cerâmica ou de betão				
Vãos	Madeira/alumínio				
Anexos:	Não				
Estacionamento:	Não				
Acessibilidades:	Não				
Logradouro:	Não				
Muros:	Não				
Estado de Conservação*:	1-Péssimo	2-Mau	3- Médio	4-Bom	5-Excelente
		X			
Processos:	S/i				
Intervenção:	Tipo de Intervenção: Intervenção média Estimativa Global: €				

**Legenda:** Fotografia do Imóvel

* Não substitui a possível vistoria técnica a solicitar, aquando das ações de reabilitação, para efeitos de benefícios fiscais.

FICHA DE CARATERIZAÇÃO ORU

Identificação do Imóvel	Código de identificação na ORU	0494			
Matriz:					
Localização:	Rua Mendes Leal, nº3D				
					
	Legenda: Planta de localização do imóvel na ORU-s/escala				
Proprietário (s):	S/i				
Data de Construção:	1996 a 2000				
Área do terreno:	S/i				
Área coberta:	104,60 m ²				
Área descoberta:	S/i				
N.º de Pisos Total	2				
Abaixo da cota de soleira	0				
Acima da cota de soleira	2				
Utilização:	Habitação				
N.º de fogos:	1				
Revestimento exterior:	Legenda: Fotografia do Imóvel				
Tipo	Reboco tradicional ou marmorite				
Cor	Branco e amarelo				
Cobertura	Inclinada – revestida a telhas de cerâmica ou de betão				
Vãos	Alumínio				
Anexos:	Não				
Estacionamento:	Não				
Acessibilidades:	Não				
Logradouro:	Não				
Muros:	Não				
Estado de Conservação*:	1-Péssimo	2-Mau	3- Médio	4-Bom	5-Excelente
				X	
Processos:	S/i				
Intervenção:	Sem necessidade de intervenção				

* Não substitui a possível vistoria técnica a solicitar, aquando das ações de reabilitação, para efeitos de benefícios fiscais.



FICHA DE CARATERIZAÇÃO ORU

Identificação do Imóvel	Código de identificação na ORU	0495			
Matriz:					
Localização:	Rua Mendes Leal, nº5				
					
	Legenda: Planta de localização do imóvel na ORU-s/escala				
Proprietário (s):	S/i				
Data de Construção:	1981 a 1990				
Área do terreno:	S/i				
Área coberta:	43,12 m ²				
Área descoberta:	S/i				
N.º de Pisos Total	2				
Abaixo da cota de soleira	0				
Acima da cota de soleira	2				
Utilização:	Habitação				
N.º de fogos:	1				
					
	Legenda: Fotografia do Imóvel				
Revestimento exterior:					
Tipo	Reboco tradicional ou marmorite				
Cor	Branco e amarelo				
Cobertura	Inclinada – revestida a telhas de cerâmica ou de betão				
Vãos	Alumínio				
Anexos:	Não				
Estacionamento:	Não				
Acessibilidades:	Não				
Logradouro:	Não				
Muros:	Não				
Estado de Conservação*:	1-Péssimo	2-Mau	3- Médio	4-Bom	5-Excelente
				X	
Processos:	S/i				
Intervenção:	Sem necessidade de intervenção				

* Não substitui a possível vistoria técnica a solicitar, aquando das ações de reabilitação, para efeitos de benefícios fiscais.




FICHA DE CARATERIZAÇÃO ORU

Identificação do Imóvel	Código de identificação na ORU	0496			
Matriz:					
Localização:	Rua Mendes Leal, nº8	 <p style="text-align: center;">Legenda: Planta de localização do imóvel na ORU-s/escala</p>			
Proprietário (s):	S/i				
Data de Construção:	1991 a 1995	 <p style="text-align: right;">Legenda: Fotografia do Imóvel</p>			
Área do terreno:	S/i				
Área coberta:	60,91 m ²				
Área descoberta:	S/i				
N.º de Pisos Total	2				
Abaixo da cota de soleira	0				
Acima da cota de soleira	2				
Utilização:	Habitação				
N.º de fogos:	1				
Revestimento exterior:					
Tipo	Reboco tradicional ou marmorite				
Cor	Branco				
Cobertura	Inclinada – revestida a telhas de cerâmica ou de betão				
Vãos	Madeira				
Anexos:	Não				
Estacionamento:	Não				
Acessibilidades:	Não				
Logradouro:	Não				
Muros:	Não				
Estado de Conservação*:	1-Péssimo	2-Mau	3- Médio	4-Bom	5-Excelente
				X	
Processos:	S/i				
Intervenção:	Sem necessidade de intervenção				

* Não substitui a possível vistoria técnica a solicitar, aquando das ações de reabilitação, para efeitos de benefícios fiscais.



FICHA DE CARATERIZAÇÃO ORU

Identificação do Imóvel	Código de identificação na ORU	0497			
Matriz:					
Localização:	Rua Mendes Leal, nº9				
		Legenda: Planta de localização do imóvel na ORU-s/escala			
Proprietário (s):	S/i				
Data de Construção:	1996 a 2000				
Área do terreno:	S/i				
Área coberta:	60,91 m ²				
Área descoberta:	S/i				
N.º de Pisos Total	2				
Abaixo da cota de soleira	0				
Acima da cota de soleira	2				
Utilização:	Habitação				
N.º de fogos:	1				
Revestimento exterior:		Legenda: Fotografia do Imóvel			
Tipo	Reboco tradicional ou marmorite				
Cor	Branco e azul				
Cobertura	Inclinada – revestida a telhas de cerâmica ou de betão				
Vãos	Madeira e alumínio				
Anexos:	Não				
Estacionamento:	Não				
Acessibilidades:	Não				
Logradouro:	Não				
Muros:	Não				
Estado de Conservação*:	1-Péssimo	2-Mau	3- Médio	4-Bom	5-Excelente
			X		
Processos:	S/i				
Intervenção:	Tipo de Intervenção: Intervenção ligeira				
	Estimativa Global: €				

* Não substitui a possível vistoria técnica a solicitar, aquando das ações de reabilitação, para efeitos de benefícios fiscais.



FICHA DE CARATERIZAÇÃO ORU

Identificação do Imóvel	Código de identificação na ORU	0498			
Matriz:					
Localização:	Rua Mendes Leal, nº11				
					
	Legenda: Planta de localização do imóvel na ORU-s/escala				
Proprietário (s):	Guilhermina da Conceição Bruno				
Data de Construção:	1981 a 1990				
Área do terreno:	S/i				
Área coberta:	93,46 m ²				
Área descoberta:	S/i				
N.º de Pisos Total	2				
Abaixo da cota de soleira	0				
Acima da cota de soleira	2				
Utilização:	Serviços (Turismo - Pensão)				
N.º de fogos:	0				
					
	Legenda: Fotografia do Imóvel				
Revestimento exterior:					
Tipo	Reboco tradicional ou marmorite				
Cor	Branco e laranja				
Cobertura	Inclinada – revestida a telhas de cerâmica ou de betão				
Vãos	Alumínio				
Anexos:	Não				
Estacionamento:	Não				
Acessibilidades:	Não				
Logradouro:	Sim				
Muros:	Sim				
Estado de Conservação*:	1-Péssimo	2-Mau	3- Médio	4-Bom	5-Excelente
			X		
Processos:	VO-69/2008				
Intervenção:	Tipo de Intervenção: Intervenção ligeira				

* Não substitui a possível vistoria técnica a solicitar, aquando das ações de reabilitação, para efeitos de benefícios fiscais.





FICHA DE CARATERIZAÇÃO ORU

Identificação do Imóvel	Código de identificação na ORU	0499			
Matriz:					
Localização:	Rua Mendes Leal, nº13/ 13A/ 13B				
					
	Legenda: Planta de localização do imóvel na ORU-s/escala				
Proprietário (s):	José Francisco Ramilo				
Data de Construção:	1991 a 1995				
Área do terreno:	S/i				
Área coberta:	114,05 m ²				
Área descoberta:	S/i				
N.º de Pisos Total	3				
Abaixo da cota de soleira	0				
Acima da cota de soleira	3				
Utilização:	Habitação				
N.º de fogos:	2				
Revestimento exterior:					
	Legenda: Fotografia do Imóvel				
Tipo	Reboco tradicional ou marmorite				
Cor	Branco				
Cobertura	Inclinada – revestida a telhas de cerâmica ou de betão				
Vãos	Madeira				
Anexos:	Não				
Estacionamento:	Não				
Acessibilidades:	Não				
Logradouro:	Não				
Muros:	Não				
Estado de Conservação*:	1-Péssimo	2-Mau	3- Médio	4-Bom	5-Excelente
			X		
Processos:	Capa branca n.º 154/1949; licença de utilização n.º 693/1951				
Intervenção:	Tipo de Intervenção: Intervenção ligeira Estimativa Global:				

* Não substitui a possível vistoria técnica a solicitar, aquando das ações de reabilitação, para efeitos de benefícios fiscais.





FICHA DE CARATERIZAÇÃO ORU

Identificação do Imóvel	Código de identificação na ORU	0500			
Matriz:					
Localização:	Rua Mendes Leal				
					
	Legenda: Planta de localização do imóvel na ORU-s/escala				
Proprietário (s):	S/i				
Data de Construção:	S/i				
Área do terreno:	S/i				
Área coberta:	724,55 m ²				
Área descoberta:	S/i				
N.º de Pisos Total	3				
Abaixo da cota de soleira	0				
Acima da cota de soleira	3				
Utilização:	Equipamento e serviços				
N.º de fogos:	0				
					
	Legenda: Fotografia do Imóvel				
Revestimento exterior:					
Tipo	Reboco tradicional ou marmorite				
Cor	Branco				
Cobertura	Inclinada – revestida a telhas cerâmicas ou de betão				
Vãos	Alumínio				
Anexos:	Não				
Estacionamento:	Não				
Acessibilidades:	Sim				
Logradouro:	Não				
Muros:	Não				
Estado de Conservação*:	1-Péssimo	2-Mau	3- Médio	4-Bom	5-Excelente
				X	
Processos:	S/i				
Intervenção:	Sem necessidade de intervenção				

* Não substitui a possível vistoria técnica a solicitar, aquando das ações de reabilitação, para efeitos de benefícios fiscais.



FICHA DE CARATERIZAÇÃO ORU

Identificação do Imóvel	Código de identificação na ORU	0501			
Matriz:					
Localização:	Rua Mendes Leal, nº15/ 15A				
					
	Legenda: Planta de localização do imóvel na ORU-s/escala				
Proprietário (s):	S/i				
Data de Construção:	1971 a 1980				
Área do terreno:	S/i				
Área coberta:	61,52 m ²				
Área descoberta:	S/i				
N.º de Pisos Total	2				
Abaixo da cota de soleira	0				
Acima da cota de soleira	2				
Utilização:	Habitação e comércio				
N.º de fogos:	1				
Revestimento exterior:					
Tipo	Reboco tradicional ou marmorite				
Cor	Branco e rosa				
Cobertura	Inclinada – revestida a telhas cerâmicas ou de betão				
Vãos	Madeira e alumínio				
Anexos:	Não				
Estacionamento:	Não				
Acessibilidades:	Não				
Logradouro:	Não				
Muros:	Não				
Estado de Conservação*:	1-Péssimo	2-Mau	3- Médio	4-Bom	5-Excelente
			X		
Processos:	S/i				
Intervenção:	Tipo de Intervenção: Intervenção ligeira Estimativa Global: €				

**Legenda:** Fotografia do Imóvel



* Não substitui a possível vistoria técnica a solicitar, aquando das ações de reabilitação, para efeitos de benefícios fiscais.

FICHA DE CARATERIZAÇÃO ORU

Identificação do Imóvel	Código de identificação na ORU	0502			
Matriz:					
Localização:	Rua Mendes Leal, nº17/ 17A				
		Legenda: Planta de localização do imóvel na ORU-s/escala			
Proprietário (s):	S/i				
Data de Construção:	1971 a 1980				
Área do terreno:	S/i				
Área coberta:	135,17 m ²				
Área descoberta:	S/i				
N.º de Pisos Total	2				
Abaixo da cota de soleira	0				
Acima da cota de soleira	2				
Utilização:	Habitação				
N.º de fogos:	1				
Revestimento exterior:		Legenda: Fotografia do Imóvel			
Tipo	Azulejo, ladrilho cerâmico ou mosaico				
Cor	Verde				
Cobertura	Inclinada – revestida a telhas cerâmicas ou de betão				
Vãos	Madeira e alumínio				
Anexos:	Não				
Estacionamento:	Não				
Acessibilidades:	Não				
Logradouro:	Não				
Muros:	Não				
Estado de Conservação*:	1-Péssimo	2-Mau	3- Médio	4-Bom	5-Excelente
			X		
Processos:	S/i				
Intervenção:	Tipo de Intervenção: Intervenção ligeira				
	Estimativa Global: €				

* Não substitui a possível vistoria técnica a solicitar, aquando das ações de reabilitação, para efeitos de benefícios fiscais.



FICHA DE CARATERIZAÇÃO ORU

Identificação do Imóvel	Código de identificação na ORU	0503			
Matriz:					
Localização:	Rua Mendes Leal, nº19				
					
Legenda: Planta de localização do imóvel na ORU-s/escala					
Proprietário (s):	S/i				
Data de Construção:	1971 a 1980				
Área do terreno:	S/i				
Área coberta:	74,93 m ²				
Área descoberta:	S/i				
N.º de Pisos Total	2				
Abaixo da cota de soleira	0				
Acima da cota de soleira	2				
Utilização:	Habitação				
N.º de fogos:	1				
					
Legenda: Fotografia do Imóvel					
Revestimento exterior:					
Tipo	Azulejo, ladrilho cerâmico ou mosaico				
Cor	Bege				
Cobertura	Inclinada – revestida a telhas cerâmicas ou de betão				
Vãos	Madeira e alumínio				
Anexos:	Não				
Estacionamento:	Não				
Acessibilidades:	Sim				
Logradouro:	Não				
Muros:	Não				
Estado de Conservação*:	1-Péssimo	2-Mau	3- Médio	4-Bom	5-Excelente
			X		
Processos:	S/i				
Intervenção:	Tipo de Intervenção: Intervenção ligeira Estimativa Global: €				

* Não substitui a possível vistoria técnica a solicitar, aquando das ações de reabilitação, para efeitos de benefícios fiscais.



FICHA DE CARATERIZAÇÃO ORU

Identificação do Imóvel	Código de identificação na ORU	0504			
Matriz:					
Localização:	Rua Mendes Leal, nº21				
					
	Legenda: Planta de localização do imóvel na ORU-s/escala				
Proprietário (s):	Manuel Joaquim Miranda Adrião Rosa				
Data de Construção:	1971 a 1980				
Área do terreno:	S/i				
Área coberta:	51,64 m ²				
Área descoberta:	S/i				
N.º de Pisos Total	2				
Abaixo da cota de soleira	0				
Acima da cota de soleira	2				
Utilização:	Habitação				
N.º de fogos:	1				
					
Revestimento exterior:	Legenda: Fotografia do Imóvel				
Tipo	Reboco tradicional ou marmorite				
Cor	Branco e azul				
Cobertura	Inclinada – revestida a telhas cerâmicas ou de betão				
Vãos	Madeira				
Anexos:	Não				
Estacionamento:	Não				
Acessibilidades:	Sim				
Logradouro:	Não				
Muros:	Não				
Estado de Conservação*:	1-Péssimo	2-Mau	3- Médio	4-Bom	5-Excelente
		X			
Processos:	RO-36/1990: lic. obras n.º 306/1992				
Intervenção:	Tipo de Intervenção: Intervenção média Estimativa Global: €				

* Não substitui a possível vistoria técnica a solicitar, aquando das ações de reabilitação, para efeitos de benefícios fiscais.





FICHA DE CARATERIZAÇÃO ORU

Identificação do Imóvel	Código de identificação na ORU	0505			
Matriz:					
Localização:	Rua Mendes Leal, nº23				
					
	Legenda: Planta de localização do imóvel na ORU-s/escala				
Proprietário (s):	S/i				
Data de Construção:	1971 a 1980				
Área do terreno:	S/i				
Área coberta:	51,51 m ²				
Área descoberta:	S/i				
N.º de Pisos Total	2				
Abaixo da cota de soleira	0				
Acima da cota de soleira	2				
Utilização:	Habitação				
N.º de fogos:	1				
Revestimento exterior:	Legenda: Fotografia do Imóvel				
Tipo	Reboco tradicional ou marmorite				
Cor	Branco e cinza				
Cobertura	Inclinada – revestida a telhas cerâmicas ou de betão				
Vãos	Madeira				
Anexos:	Não				
Estacionamento:	Não				
Acessibilidades:	Sim				
Logradouro:	Não				
Muros:	Não				
Estado de Conservação*:	1-Péssimo	2-Mau	3- Médio	4-Bom	5-Excelente
			X		
Processos:	S/i				
Intervenção:	Tipo de Intervenção: Intervenção ligeira Estimativa Global: €				

* Não substitui a possível vistoria técnica a solicitar, aquando das ações de reabilitação, para efeitos de benefícios fiscais.





FICHA DE CARATERIZAÇÃO ORU

Identificação do Imóvel	Código de identificação na ORU	0506			
Matriz:					
Localização:	Rua Mendes Leal, nº25				
					
	Legenda: Planta de localização do imóvel na ORU-s/escala				
Proprietário (s):	Manuel Pedro Mota Ferreira Coelho Oliveira/ José Agostinho Lexim Pontes/ José Miguel de Jesus Henriques Lexim Pontes/ Deolinda Maria Felix Rodrigues				
Data de Construção:	1996 a 2000				
Área do terreno:	S/i				
Área coberta:	99,18 m ²				
Área descoberta:	S/i				
N.º de Pisos Total	4				
Abaixo da cota de soleira	0				
Acima da cota de soleira	4				
Utilização:	Habitação e comércio				
N.º de fogos:	1				
Revestimento exterior:					
	Legenda: Fotografia do Imóvel				
Tipo	Reboco tradicional ou marmorite				
Cor	Branco				
Cobertura	Inclinada – revestida a telhas cerâmicas ou de betão				
Vãos	Madeira e alumínio				
Anexos:	Não				
Estacionamento:	Não				
Acessibilidades:	Sim				
Logradouro:	Não				
Muros:	Não				
Estado de Conservação*:	1-Péssimo	2-Mau	3- Médio	4-Bom	5-Excelente
			X		
Processos:	E-72/2004: lic. utilização n.º 53/2006; OP-565/1988: lic. obras n.º 2186/1990 e lic. utilização n.º 48/1994; RD-930/2013: lic. utilização n.º 227/2013; OP-587/2007; OP-92-2008: lic. obras n.º 112/2009 e lic. utilização n.º 84/2010; RD-1867/2013: lic. utilização n.º 138/2014; ER-2017/10493				
Intervenção:	Tipo de Intervenção: Intervenção ligeira Estimativa Global: €				

* Não substitui a possível vistoria técnica a solicitar, aquando das ações de reabilitação, para efeitos de benefícios fiscais.



FICHA DE CARATERIZAÇÃO ORU



Identificação do Imóvel	Código de identificação na ORU	0507			
Matriz:					
Localização:	Largo das Ribas, nº3/ 5				
Proprietário (s):	S/i				
Data de Construção:	1971 a 1980				
Área do terreno:	S/i				
Área coberta:	85,39 m ²				
Área descoberta:	S/i				
N.º de Pisos Total	3				
Abaixo da cota de soleira	0				
Acima da cota de soleira	3				
Utilização:	Habitação				
N.º de fogos:	1				
Revestimento exterior:					
Tipo	Reboco tradicional ou marmorite				
Cor	Branco				
Cobertura	Inclinada – revestida a telhas cerâmicas ou de betão				
Vãos	Madeira				
Anexos:	Não				
Estacionamento:	Não				
Acessibilidades:	Não				
Logradouro:	Não				
Muros:	Não				
Estado de Conservação*:	1-Péssimo	2-Mau	3- Médio	4-Bom	5-Excelente
			X		
Processos:	S/i				
Intervenção:	Tipo de Intervenção: Intervenção ligeira				
	Estimativa Global: €				

Legenda: Planta de localização do imóvel na ORU-s/escala

Legenda: Fotografia do Imóvel

* Não substitui a possível vistoria técnica a solicitar, aquando das ações de reabilitação, para efeitos de benefícios fiscais.



FICHA DE CARATERIZAÇÃO ORU

Identificação do Imóvel	Código de identificação na ORU	0508			
Matriz:					
Localização:	Rua Alves Cresso, nº44				
		Legenda: Planta de localização do imóvel na ORU-s/escala			
Proprietário (s):	Francisco Alves Vistas				
Data de Construção:	1991 a 1995				
Área do terreno:	S/i				
Área coberta:	67,78 m ²				
Área descoberta:	S/i				
N.º de Pisos Total	2				
Abaixo da cota de soleira	0				
Acima da cota de soleira	2				
Utilização:	Habitação				
N.º de fogos:	1				
Revestimento exterior:		Legenda: Fotografia do Imóvel			
Tipo	Reboco tradicional ou marmorite				
Cor	Branco e azul				
Cobertura	Inclinada – revestida a telhas cerâmicas ou de betão				
Vãos	Alumínio				
Anexos:	Não				
Estacionamento:	Não				
Acessibilidades:	Não				
Logradouro:	Não				
Muros:	Não				
Estado de Conservação*:	1-Péssimo	2-Mau	3- Médio	4-Bom	5-Excelente
				X	
Processos:	OP-624/21992: lic obras n.º 801/2005 e 1184/1995 e lic. utilização n.º 208/2006				
Intervenção:	Sem necessidade de intervenção				

* Não substitui a possível vistoria técnica a solicitar, aquando das ações de reabilitação, para efeitos de benefícios fiscais.





FICHA DE CARATERIZAÇÃO ORU

Identificação do Imóvel	Código de identificação na ORU	0509			
Matriz:					
Localização:	Rua Alves Crespo, nº42				
					
	Legenda: Planta de localização do imóvel na ORU-s/escala				
Proprietário (s):	José Alberto Ferreira Franco				
Data de Construção:	1961 a 1970				
Área do terreno:	S/i				
Área coberta:	144,65 m ²				
Área descoberta:	S/i				
N.º de Pisos Total	3				
Abaixo da cota de soleira	0				
Acima da cota de soleira	3				
Utilização:	Habitação				
N.º de fogos:	1				
					
	Legenda: Fotografia do Imóvel				
Revestimento exterior:					
Tipo	Pedra				
Cor	Branco e azul				
Cobertura	Inclinada – revestida a telhas cerâmicas ou de betão				
Vãos	Alumínio				
Anexos:	Não				
Estacionamento:	Não				
Acessibilidades:	Não				
Logradouro:	Não				
Muros:	Não				
Estado de Conservação*:	1-Péssimo	2-Mau	3- Médio	4-Bom	5-Excelente
			X		
Processos:	OP-62/2010: lic. obras n.º 24/2011 e lic. utilização n.º 81/2012				
Intervenção:	Tipo de Intervenção: Intervenção ligeira				
	Estimativa Global: €				

* Não substitui a possível vistoria técnica a solicitar, aquando das ações de reabilitação, para efeitos de benefícios fiscais.



FICHA DE CARATERIZAÇÃO ORU

Identificação do Imóvel	Código de identificação na ORU	0510			
Matriz:					
Localização:	Rua Alves Crespo, nº40				
					
	Legenda: Planta de localização do imóvel na ORU-s/escala				
Proprietário (s):	S/i				
Data de Construção:	1971 a 1980				
Área do terreno:	S/i				
Área coberta:	56,40 m ²				
Área descoberta:	S/i				
N.º de Pisos Total	2				
Abaixo da cota de soleira	0				
Acima da cota de soleira	2				
Utilização:	Habitação				
N.º de fogos:	3				
					
	Legenda: Fotografia do Imóvel				
Revestimento exterior:					
Tipo	Reboco tradicional ou marmorite				
Cor	Branco e azul				
Cobertura	Inclinada – revestida a telhas cerâmicas ou de betão				
Vãos	Madeira				
Anexos:	Não				
Estacionamento:	Não				
Acessibilidades:	Não				
Logradouro:	Não				
Muros:	Não				
Estado de Conservação*:	1-Péssimo	2-Mau	3- Médio	4-Bom	5-Excelente
		X			
Processos:	S/i				
Intervenção:	Tipo de Intervenção: Intervenção média				
	Estimativa Global: €				

* Não substitui a possível vistoria técnica a solicitar, aquando das ações de reabilitação, para efeitos de benefícios fiscais.





FICHA DE CARATERIZAÇÃO ORU

Identificação do Imóvel	Código de identificação na ORU	0511			
Matriz:					
Localização:	Rua do Ericeira, nº22				
	 <p>Legenda: Planta de localização do imóvel na ORU-s/escala</p>				
Proprietário (s):	S/i				
Data de Construção:	1981 a 1990				
Área do terreno:	S/i				
Área coberta:	43,77 m ²				
Área descoberta:	S/i				
N.º de Pisos Total	2				
Abaixo da cota de soleira	0				
Acima da cota de soleira	2				
Utilização:	Habitação				
N.º de fogos:	1				
Revestimento exterior:	 <p>Legenda: Fotografia do Imóvel</p>				
Tipo	Reboco tradicional ou marmorite				
Cor	Amarelo				
Cobertura	Inclinada – revestida a telhas cerâmicas ou de betão				
Vãos	Madeira				
Anexos:	Não				
Estacionamento:	Não				
Acessibilidades:	Não				
Logradouro:	Não				
Muros:	Não				
Estado de Conservação*:	1-Péssimo	2-Mau	3- Médio	4-Bom	5-Excelente
			X		
Processos:	S/i				
Intervenção:	Tipo de Intervenção: Intervenção ligeira				
	Estimativa Global: €				

* Não substitui a possível vistoria técnica a solicitar, aquando das ações de reabilitação, para efeitos de benefícios fiscais.





FICHA DE CARATERIZAÇÃO ORU

Identificação do Imóvel	Código de identificação na ORU	0512			
Matriz:					
Localização:	Rua do Ericeira, n.º20/ 20A				
					
	Legenda: Planta de localização do imóvel na ORU-s/escala				
Proprietário (s):	S/i				
Data de Construção:	1981 a 1990				
Área do terreno:	S/i				
Área coberta:	115,26 m ²				
Área descoberta:	S/i				
N.º de Pisos Total	2				
Abaixo da cota de soleira	0				
Acima da cota de soleira	2				
Utilização:	Devoluto				
N.º de fogos:	1				
					
	Legenda: Fotografia do Imóvel				
Revestimento exterior:					
Tipo	Reboco tradicional ou marmorite				
Cor	Branco				
Cobertura	Inclinada – revestida a telhas cerâmicas ou de betão				
Vãos	Madeira				
Anexos:	Não				
Estacionamento:	Não				
Acessibilidades:	Não				
Logradouro:	Não				
Muros:	Não				
Estado de Conservação*:	1-Péssimo	2-Mau	3- Médio	4-Bom	5-Excelente
	X				
Processos:	S/i				
Intervenção:	Tipo de Intervenção: Grande intervenção				
	Estimativa Global: €				

* Não substitui a possível vistoria técnica a solicitar, aquando das ações de reabilitação, para efeitos de benefícios fiscais.

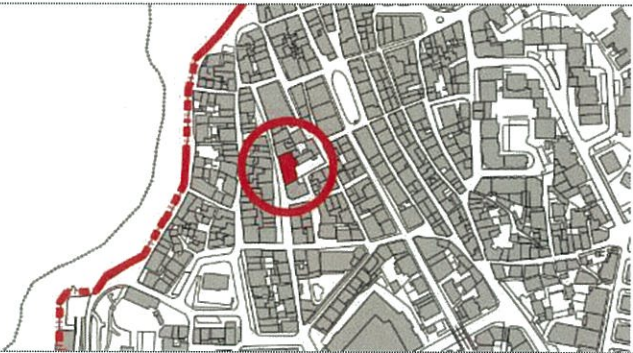

FICHA DE CARATERIZAÇÃO ORU

Identificação do Imóvel	Código de identificação na ORU	0513			
Matriz:					
Localização:	Rua do Ericeira, nº18				
					
	Legenda: Planta de localização do imóvel na ORU-s/escala				
Proprietário (s):	Maria Madalena Pereira Fragata				
Data de Construção:	1996 a 2000				
Área do terreno:	S/i				
Área coberta:	147,17 m ²				
Área descoberta:	S/i				
N.º de Pisos Total	3				
Abaixo da cota de soleira	0				
Acima da cota de soleira	3				
Utilização:	Habitação				
N.º de fogos:	2				
					
	Legenda: Fotografia do Imóvel				
Revestimento exterior:					
Tipo	Reboco tradicional ou marmorite				
Cor	Amarelo				
Cobertura	Inclinada – revestida a telhas cerâmicas ou de betão				
Vãos	Madeira e alumínio				
Anexos:	Não				
Estacionamento:	Não				
Acessibilidades:	Sim				
Logradouro:	Não				
Muros:	Não				
Estado de Conservação*:	1-Péssimo	2-Mau	3- Médio	4-Bom	5-Excelente
				X	
Processos:	OP-41/2002: lic. Obras nº 1297/2002 e lic. utilização n.º 1029/2003				
Intervenção:	Sem necessidade de intervenção				

* Não substitui a possível vistoria técnica a solicitar, aquando das ações de reabilitação, para efeitos de benefícios fiscais.



FICHA DE CARATERIZAÇÃO ORU

Identificação do Imóvel	Código de identificação na ORU	0514			
Matriz:					
Localização:	Rua do Ericeira, nº16				
Proprietário (s):	Guilhermina da Conceição Bruno	Legenda: Planta de localização do imóvel na ORU-s/escala			
Data de Construção:	S/i				
Área do terreno:	S/i				
Área coberta:	283,90 m ²				
Área descoberta:	S/i				
Nº de pisos total	2				
Abaixo da cota de soleira	0				
Acima da cota de soleira	2				
Utilização:	Habitação	Legenda: Fotografia do Imóvel			
N.º de fogos:	1				
Revestimento exterior:					
Tipo	Reboco tradicional ou marmorite				
Cor	Branco e amarelo				
Cobertura	Inclinada - revestida a telhas cerâmicas ou de betão				
Vãos	Madeira e alumínio				
Anexos:	Não				
Estacionamento:	Não				
Acessibilidades:	Não				
Logradouro:	Não				
Muros:	Não				
Estado de Conservação*:	1-Péssimo	2-Mau	3- Médio	4-Bom	5-Excelente
			X		
Processos:	VO-69/2008				
Intervenção:	Tipo de Intervenção: Intervenção ligeira				
	Estimativa Global: €				

* Não substitui a possível vistoria técnica a solicitar, aquando das ações de reabilitação, para efeitos de benefícios fiscais.



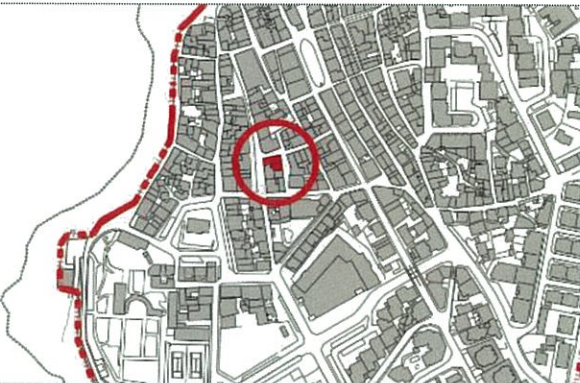

FICHA DE CARATERIZAÇÃO ORU

Identificação do Imóvel	Código de identificação na ORU	0515			
Matriz:					
Localização:	Rua do Ericeira, nº14				
					
	Legenda: Planta de localização do imóvel na ORU-s/escala				
Proprietário (s):	Raúl Duarte Gomes/ Luís António Oliveira Silva				
Data de Construção:	1981 a 1990				
Área do terreno:	S/i				
Área coberta:	212,04 m ²				
Área descoberta:	S/i				
N.º de pisos total	3				
Abaixo da cota de soleira	0				
Acima da cota de soleira	3				
Utilização:	Habitação e comércio				
N.º de fogos:	7				
Revestimento exterior:					
	Legenda: Fotografia do Imóvel				
Tipo	Reboco tradicional ou marmorite				
Cor	Cinza e azul				
Cobertura	Inclinada – revestida a telhas de cerâmica ou de betão				
Vãos	Madeira e alumínio				
Anexos:	Não				
Estacionamento:	Não				
Acessibilidades:	Não				
Logradouro:	Não				
Muros:	Não				
Estado de Conservação*:	1-Péssimo	2-Mau	3- Médio	4-Bom	5-Excelente
			X		
Processos:	Capa branca n.º 246/1959: lic utilização n.º 1731/1960 E-50/2003: lic. utilização n.º 393/2010				
Intervenção:	Tipo de Intervenção: Intervenção ligeira Estimativa Global: €				

* Não substitui a possível vistoria técnica a solicitar, aquando das ações de reabilitação, para efeitos de benefícios fiscais.



FICHA DE CARATERIZAÇÃO ORU

Identificação do Imóvel	Código de identificação na ORU	0516			
Matriz:					
Localização:	Rua do Ericeira, nº5/ 5A/ 11				
					
	Legenda: Planta de localização do imóvel na ORU-s/escala				
Proprietário (s):	Alberto Simões				
Data de Construção:	1946 a 1960				
Área do terreno:	S/i				
Área coberta:	103,34 m ²				
Área descoberta:	S/i				
Nº de pisos total	3				
Abaixo da cota de soleira	0				
Acima da cota de soleira	3				
Utilização:	Habitação e serviços				
N.º de fogos:	11				
					
	Legenda: Fotografia do Imóvel				
Revestimento exterior:					
Tipo	Reboco tradicional ou marmorite				
Cor	Branco				
Cobertura	Inclinada – revestida a telhas cerâmicas ou de betão				
Vãos	Madeira				
Anexos:	Não				
Estacionamento:	Não				
Acessibilidades:	Sim				
Logradouro:	Não				
Muros:	Não				
Estado de Conservação*:	1-Péssimo	2-Mau	3- Médio	4-Bom	5-Excelente
			X		
Processos:	OP-319/1979: lic. obras n.º 883/1984 e lic. utilização n.º 488/1985				
Intervenção:	Tipo de Intervenção: Intervenção ligeira				
	Estimativa Global: €				

* Não substitui a possível vistoria técnica a solicitar, aquando das ações de reabilitação, para efeitos de benefícios fiscais.



FICHA DE CARATERIZAÇÃO ORU

Identificação do Imóvel	Código de identificação na ORU	0517			
Matriz:					
Localização:	Rua do Ericeira, nº12				
					
	Legenda: Planta de localização do imóvel na ORU-s/escala				
Proprietário (s):	Ofélia dos Santos Crisóstomo de Almeida				
Data de Construção:	1981 a 1990				
Área do terreno:	S/i				
Área coberta:	110,85 m ²				
Área descoberta:	S/i				
N.º de pisos total	3				
Abaixo da cota de soleira	0				
Acima da cota de soleira	3				
Utilização:	Habitação				
N.º de fogos:	3				
Revestimento exterior:					
	Legenda: Fotografia do Imóvel				
Tipo	Reboco tradicional ou marmorite				
Cor	Branco e azul				
Cobertura	Inclinada – revestida a telhas cerâmicas ou de betão				
Vãos	Alumínio/madeira				
Anexos:	Não				
Estacionamento:	Não				
Acessibilidades:	Não				
Logradouro:	Não				
Muros:	Não				
Estado de Conservação*:	1-Péssimo	2-Mau	3- Médio	4-Bom	5-Excelente
				X	
Processos:	OP-236/2010: lic. obras n.º 80/2012 e lic. utilização n.º70/2014				
Intervenção:	Sem necessidade de intervenção				

* Não substitui a possível vistoria técnica a solicitar, aquando das ações de reabilitação, para efeitos de benefícios fiscais.



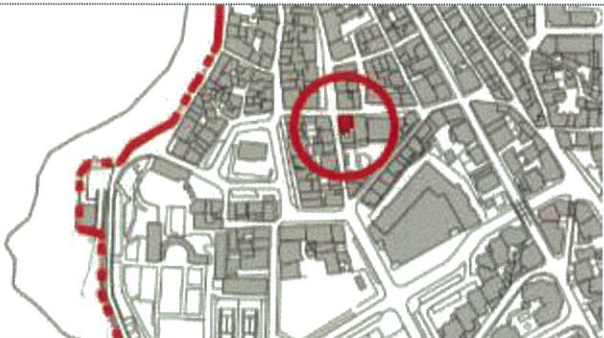
FICHA DE CARATERIZAÇÃO ORU

Identificação do Imóvel	Código de identificação na ORU	0518			
Matriz:					
Localização:	Rua do Ericeira, nº10				
					
	Legenda: Planta de localização do imóvel na ORU-s/escala				
Proprietário (s):	S/i				
Data de Construção:	1946 a 1960				
Área do terreno:	S/i				
Área coberta:	84,53 m ²				
Área descoberta:	S/i				
N.º de pisos total	2				
Abaixo da cota de soleira	0				
Acima da cota de soleira	2				
Utilização:	Habitação				
N.º de fogos:	3				
Revestimento exterior:					
Tipo	Reboco tradicional ou marmorite				
Cor	Branco e amarelo				
Cobertura	Inclinada – revestida a telhas cerâmicas ou de betão				
Vãos	Madeira e alumínio				
Anexos:	Não				
Estacionamento:	Não				
Acessibilidades:	Não				
Logradouro:	Não				
Muros:	Não				
Estado de Conservação*:	1-Péssimo	2-Mau	3- Médio	4-Bom	5-Excelente
			X		
Processos:	S/i				
Intervenção:	Tipo de Intervenção: Intervenção ligeira Estimativa Global: €				

**Legenda:** Fotografia do Imóvel

* Não substitui a possível vistoria técnica a solicitar, aquando das ações de reabilitação, para efeitos de benefícios fiscais.



FICHA DE CARATERIZAÇÃO ORU

Identificação do Imóvel	Código de identificação na ORU	0519			
Matriz:					
Localização:	Rua do Ericeira, nº8/ 8B				
					
	Legenda: Planta de localização do imóvel na ORU-s/escala				
Proprietário (s):	António Sebastião Franco Pereira/ João António Pereira Bagão				
Data de Construção:	1991 a 1995				
Área do terreno:	S/i				
Área coberta:	94,23 m ²				
Área descoberta:	S/i				
Nº de pisos total	1				
Abaixo da cota de soleira	0				
Acima da cota de soleira	1				
Utilização:	Habitação				
N.º de fogos:	0				
Revestimento exterior:	Legenda: Fotografia do Imóvel				
Tipo	Reboco tradicional ou marmorite				
Cor	Branco e azul				
Cobertura	Inclinada – revestida a telhas cerâmicas ou de betão				
Vãos	Madeira				
Anexos:	Não				
Estacionamento:	Não				
Acessibilidades:	Não				
Logradouro:	Não				
Muros:	Não				
Estado de Conservação*:	1-Péssimo	2-Mau	3- Médio	4-Bom	5-Excelente
			X		
Processos:	E-62/2006: lic. utilização n.º 70/2008; RD-657/1988: lic. obras n.º 2886/1988				
Intervenção:	Tipo de Intervenção: Intervenção média				
	Estimativa Global: €				

* Não substitui a possível vistoria técnica a solicitar, aquando das ações de reabilitação, para efeitos de benefícios fiscais.



FICHA DE CARATERIZAÇÃO ORU

Identificação do Imóvel	Código de identificação na ORU	0520			
Matriz:					
Localização:	Rua do Ericeira, nº6				
					
	Legenda: Planta de localização do imóvel na ORU-s/escala				
Proprietário (s):	Rui Manuel Almeida Arsénio				
Data de Construção:	1981 a 1990				
Área do terreno:	S/i				
Área coberta:	78,09 m ²				
Área descoberta:	S/i				
N.º de pisos total	2				
Abaixo da cota de soleira	0				
Acima da cota de soleira	2				
Utilização:	Habitação				
N.º de fogos:	1				
					
	Legenda: Fotografia do Imóvel				
Revestimento exterior:					
Tipo	Reboco tradicional ou marmorite				
Cor	Branco				
Cobertura	Inclinada – revestida a telhas cerâmicas ou de betão				
Vãos	Madeira				
Anexos:	Não				
Estacionamento:	Não				
Acessibilidades:	Sim				
Logradouro:	Não				
Muros:	Não				
Estado de Conservação*:	1-Péssimo	2-Mau	3- Médio	4-Bom	5-Excelente
			X		
Processos:	ER-2017-4985 OP-559/1988: lic. obras n.º 2856/1988 e lic. utilização n.º 320/1990				
Intervenção:	Tipo de Intervenção: Intervenção ligeira Estimativa Global: €				

* Não substitui a possível vistoria técnica a solicitar, aquando das ações de reabilitação, para efeitos de benefícios fiscais.



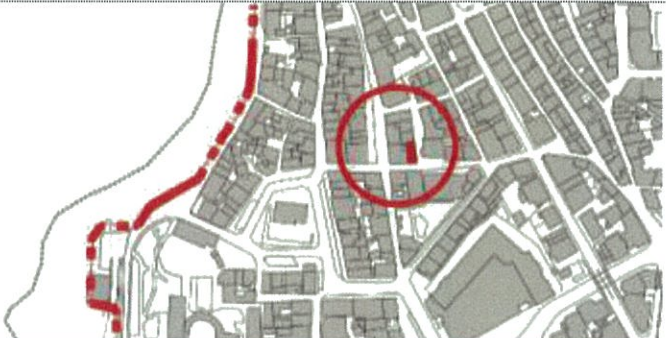

FICHA DE CARATERIZAÇÃO ORU

Identificação do Imóvel	Código de identificação na ORU	0521			
Matriz:					
Localização:	Rua Doutor Miguel Bombarda, nº5				
					
	Legenda: Planta de localização do imóvel na ORU-s/escala				
Proprietário (s):	Augusto da Silva Morais				
Data de Construção:	1919 a 1945				
Área do terreno:	S/i				
Área coberta:	192,02 m ²				
Área descoberta:	S/i				
N.º de pisos total	4				
Abaixo da cota de soleira	0				
Acima da cota de soleira	4				
Utilização:	Habitação				
N.º de fogos:	3				
					
	Legenda: Fotografia do Imóvel				
Revestimento exterior:					
Tipo	Reboco tradicional ou marmorite				
Cor	Branco e amarelo				
Cobertura	Inclinada – revestida a telhas cerâmicas ou de betão				
Vãos	Madeira e alumínio				
Anexos:	Não				
Estacionamento:	Não				
Acessibilidades:	Não				
Logradouro:	Não				
Muros:	Não				
Estado de Conservação*:	1-Péssimo	2-Mau	3- Médio	4-Bom	5-Excelente
			X		
Processos:	Capa branca n.º 57/1949: lic. obras n.º 54/1949 e lic. utilização n.º 124/1950				
Intervenção:	Tipo de Intervenção: Intervenção ligeira				
	Estimativa Global: €				

* Não substitui a possível vistoria técnica a solicitar, aquando das ações de reabilitação, para efeitos de benefícios fiscais.





FICHA DE CARATERIZAÇÃO ORU

Identificação do Imóvel	Código de identificação na ORU	0522			
Matriz:					
Localização:	Rua da Conceição, n.º1				
					
	Legenda: Planta de localização do imóvel na ORU-s/escala				
Proprietário (s):	Augusto da Silva Morais				
Data de Construção:	1981 a 1990				
Área do terreno:	S/i				
Área coberta:	70,99 m ²				
Área descoberta:	S/i				
N.º de pisos total	2				
Abaixo da cota de soleira	0				
Acima da cota de soleira	2				
Utilização:	Habitação				
N.º de fogos:	1				
Revestimento exterior:					
	Legenda: Fotografia do Imóvel				
Tipo	Reboco tradicional ou marmorite				
Cor	Branco e azul				
Cobertura	Inclinada – revestida a telhas cerâmicas ou de betão				
Vãos	Madeira e alumínio				
Anexos:	Não				
Estacionamento:	Não				
Acessibilidades:	Não				
Logradouro:	Não				
Muros:	Não				
Estado de Conservação*:	1-Péssimo	2-Mau	3- Médio	4-Bom	5-Excelente
			X		
Processos:	Capa branca n.º 1819/1956: lic. obras n.º 1819/1956 e lic. utilização n.º 537/1957; Capa branca n.º 119/1947: lic. utilização n.º 119/1947 e lic. utilização n.º 1170/1963				
Intervenção:	Tipo de Intervenção: Intervenção ligeira Estimativa Global: €				

* Não substitui a possível vistoria técnica a solicitar, aquando das ações de reabilitação, para efeitos de benefícios fiscais.



FICHA DE CARATERIZAÇÃO ORU

Identificação do Imóvel	Código de identificação na ORU	0523			
Matriz:					
Localização:	Rua da Conceição, nº3				
					
	Legenda: Planta de localização do imóvel na ORU-s/escala				
Proprietário (s):	S/i				
Data de Construção:	1981 a 1990				
Área do terreno:	S/i				
Área coberta:	60,19 m ²				
Área descoberta:	S/i				
N.º de pisos total	3				
Abaixo da cota de soleira	0				
Acima da cota de soleira	3				
Utilização:	Habitação				
N.º de fogos:	1				
Revestimento exterior:	Legenda: Fotografia do Imóvel				
Tipo	Reboco tradicional ou marmorite				
Cor	Branco e amarelo				
Cobertura	Inclinada – revestida a telhas cerâmicas ou de betão				
Vãos	Madeira				
Anexos:	Não				
Estacionamento:	Não				
Acessibilidades:	Não				
Logradouro:	Não				
Muros:	Não				
Estado de Conservação*:	1-Péssimo	2-Mau	3- Médio	4-Bom	5-Excelente
			X		
Processos:	S/i				
Intervenção:	Tipo de Intervenção: Intervenção ligeira Estimativa Global: €				

* Não substitui a possível vistoria técnica a solicitar, aquando das ações de reabilitação, para efeitos de benefícios fiscais.




FICHA DE CARATERIZAÇÃO ORU

Identificação do Imóvel	Código de identificação na ORU	0524			
Matriz:					
Localização:	Rua da Conceição, s/n				
		Legenda: Planta de localização do imóvel na ORU-s/escala			
Proprietário (s):	S/i				
Data de Construção:	1981 a 1990				
Área do terreno:	S/i				
Área coberta:	80,01 m ²				
Área descoberta:	S/i				
N.º de pisos total	2				
Abaixo da cota de soleira	0				
Acima da cota de soleira	2				
Utilização:	Habitação				
N.º de fogos:	1				
Revestimento exterior:		Legenda: Fotografia do Imóvel			
Tipo	Reboco tradicional ou marmorite				
Cor	Branco				
Cobertura	Inclinada – revestida a telhas cerâmicas ou de betão				
Vãos	Madeira				
Anexos:	Não				
Estacionamento:	Não				
Acessibilidades:	Não				
Logradouro:	Não				
Muros:	Não				
Estado de Conservação*:	1-Péssimo	2-Mau	3- Médio	4-Bom	5-Excelente
		X			
Processos:	S/i				
Intervenção:	Tipo de Intervenção: Intervenção média				
	Estimativa Global: €				

* Não substitui a possível vistoria técnica a solicitar, aquando das ações de reabilitação, para efeitos de benefícios fiscais.



FICHA DE CARATERIZAÇÃO ORU

Identificação do Imóvel	Código de identificação na ORU	0525			
Matriz:					
Localização:	Rua da Conceição				
	 <p>Legenda: Planta de localização do imóvel na ORU-s/escala</p>				
Proprietário (s):	S/i				
Data de Construção:	1981 a 1990				
Área do terreno:	S/i				
Área coberta:	80,01 m ²				
Área descoberta:	S/i				
N.º de pisos total	2				
Abaixo da cota de soleira	0				
Acima da cota de soleira	2				
Utilização:	Habitação e comércio				
N.º de fogos:	1				
Revestimento exterior:	 <p>Legenda: Fotografia do Imóvel</p>				
Tipo	Reboco tradicional ou marmorite				
Cor	Branco e azul				
Cobertura	Inclinada – revestida a telhas cerâmicas ou de betão				
Vãos	Madeira e alumínio				
Anexos:	Não				
Estacionamento:	Não				
Acessibilidades:	Não				
Logradouro:	Não				
Muros:	Não				
Estado de Conservação*:	1-Péssimo	2-Mau	3- Médio	4-Bom	5-Excelente
		X			
Processos:	S/i				
Intervenção:	Tipo de Intervenção: Intervenção média Estimativa Global: €				

* Não substitui a possível vistoria técnica a solicitar, aquando das ações de reabilitação, para efeitos de benefícios fiscais.




FICHA DE CARATERIZAÇÃO ORU

Identificação do Imóvel	Código de identificação na ORU	0526			
Matriz:					
Localização:	Rua da Conceição, nº8/ 8A				
	 <p>Legenda: Planta de localização do imóvel na ORU-s/escala</p>				
Proprietário (s):	Noé da Silva Martins				
Data de Construção:	S/i				
Área do terreno:	S/i				
Área coberta:	S/i				
Área descoberta:	S/i				
N.º de pisos total	2				
Abaixo da cota de soleira	0				
Acima da cota de soleira	2				
Utilização:	Habitação e comércio				
N.º de fogos:	S/i				
Revestimento exterior:	 <p>Legenda: Fotografia do Imóvel</p>				
Tipo	Reboco tradicional ou marmorite				
Cor	Branco				
Cobertura	Inclinada – revestida a telhas cerâmicas ou de betão				
Vãos	Madeira e alumínio				
Anexos:	Não				
Estacionamento:	Não				
Acessibilidades:	Não				
Logradouro:	Não				
Muros:	Não				
Estado de Conservação*:	1-Péssimo	2-Mau	3- Médio	4-Bom	5-Excelente
			X		
Processos:	OP-225/1978: lic. obras n.º 1659/1980 e lic. utilização n.º 32/1983 e 33/1983				
Intervenção:	Tipo de Intervenção: Intervenção ligeira				
	Estimativa Global: €				

* Não substitui a possível vistoria técnica a solicitar, aquando das ações de reabilitação, para efeitos de benefícios fiscais.





FICHA DE CARATERIZAÇÃO ORU

Identificação do Imóvel	Código de identificação na ORU	0527			
Matriz:					
Localização:	Rua Patrocínio Ribeiro, nº7				
					
	Legenda: Planta de localização do imóvel na ORU-s/escala				
Proprietário (s):	Carla Sofia Duarte Silva Esteves				
Data de Construção:	1996 a 2000				
Área do terreno:	S/i				
Área coberta:	59,29 m ²				
Área descoberta:	S/i				
N.º de pisos total	3				
Abaixo da cota de soleira	0				
Acima da cota de soleira	3				
Utilização:	Habitação e comércio				
N.º de fogos:	1				
					
	Legenda: Fotografia do Imóvel				
Revestimento exterior:					
Tipo	Reboco tradicional ou marmorite				
Cor	Branco				
Cobertura	Inclinada - revestida a telhas cerâmicas ou de betão				
Vãos	Alumínio e madeira				
Anexos:	Não				
Estacionamento:	Não				
Acessibilidades:	Não				
Logradouro:	Não				
Muros:	Não				
Estado de Conservação*:	1-Péssimo	2-Mau	3- Médio	4-Bom	5-Excelente
			X		
Processos:	OP-331/2005: lic. obras n.º 252/2006 e lic. utilização n.º 332/2006				
Intervenção:	Tipo de Intervenção: Intervenção ligeira				
	Estimativa Global: €				

* Não substitui a possível vistoria técnica a solicitar, aquando das ações de reabilitação, para efeitos de benefícios fiscais.





FICHA DE CARATERIZAÇÃO ORU

Identificação do Imóvel	Código de identificação na ORU	0528			
Matriz:					
Localização:	Rua Patrocínio Ribeiro, nº9				
					
	Legenda: Planta de localização do imóvel na ORU-s/escala				
Proprietário (s):	S/i				
Data de Construção:	1981 a 1990				
Área do terreno:	S/i				
Área coberta:	61,72 m ²				
Área descoberta:	S/i				
N.º de pisos total	3				
Abaixo da cota de soleira	0				
Acima da cota de soleira	3				
Utilização:	Habitação				
N.º de fogos:	1				
Revestimento exterior:					
	Legenda: Fotografia do Imóvel				
Tipo	Reboco tradicional ou marmorite				
Cor	Amarelo				
Cobertura	Inclinada - revestida a telhas cerâmicas ou de betão				
Vãos	Madeira				
Anexos:	Não				
Estacionamento:	Não				
Acessibilidades:	Não				
Logradouro:	Não				
Muros:	Não				
Estado de Conservação*:	1-Péssimo	2-Mau	3- Médio	4-Bom	5-Excelente
			X		
Processos:	S/i				
Intervenção:	Tipo de Intervenção: Intervenção ligeira Estimativa Global: €				

* Não substitui a possível vistoria técnica a solicitar, aquando das ações de reabilitação, para efeitos de benefícios fiscais.



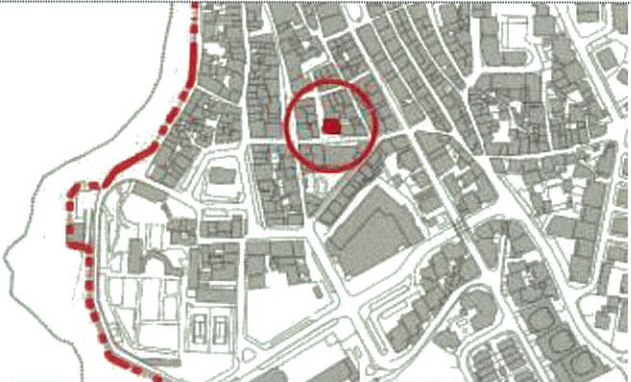
FICHA DE CARATERIZAÇÃO ORU

Identificação do Imóvel	Código de identificação na ORU	0529			
Matriz:					
Localização:	Rua da Conceição, nº2/ 2A	 <p style="text-align: center;">Legenda: Planta de localização do imóvel na ORU-s/escala</p>			
Proprietário (s):	S/i				
Data de Construção:	1981 a 1990	 <p style="text-align: center;">Legenda: Fotografia do Imóvel</p>			
Área do terreno:	S/i				
Área coberta:	179,22 m ²				
Área descoberta:	S/i				
Nº de pisos total	3				
Abaixo da cota de soleira	0				
Acima da cota de soleira	3				
Utilização:	Habitação e comércio				
N.º de fogos:	3				
Revestimento exterior:					
Tipo	Azulejo, ladrilho cerâmico ou mosaico				
Cor	Branco e amarelo				
Cobertura	Inclinada - revestida a telhas cerâmicas ou de betão				
Vãos	Alumínio				
Anexos:	Não				
Estacionamento:	Não				
Acessibilidades:	Sim				
Logradouro:	Não				
Muros:	Não				
Estado de Conservação*:	1-Péssimo	2-Mau	3- Médio	4-Bom	5-Excelente
				X	
Processos:	S/i				
Intervenção:	Sem necessidade de intervenção				

* Não substitui a possível vistoria técnica a solicitar, aquando das ações de reabilitação, para efeitos de benefícios fiscais.



FICHA DE CARATERIZAÇÃO ORU

Identificação do Imóvel	Código de identificação na ORU	0530			
Matriz:					
Localização:	Rua Doutor Miguel Bombarda, nº6/ 6A				
					
	Legenda: Planta de localização do imóvel na ORU-s/escala				
Proprietário (s):	Manuel Rico Goncalez				
Data de Construção:	1991 a 1995				
Área do terreno:	S/i				
Área coberta:	97,98 m ²				
Área descoberta:	S/i				
N.º de pisos total	4				
Abaixo da cota de soleira	0				
Acima da cota de soleira	4				
Utilização:	Habitação e comércio				
N.º de fogos:	8				
Revestimento exterior:					
	Legenda: Fotografia do Imóvel				
Tipo	Reboco tradicional ou marmorite				
Cor	Amarelo				
Cobertura	Misto (inclinada e em terraço)				
Vãos	Alumínio e madeira				
Anexos:	Não				
Estacionamento:	Não				
Acessibilidades:	Não				
Logradouro:	Não				
Muros:	Não				
Estado de Conservação*:	1-Péssimo	2-Mau	3- Médio	4-Bom	5-Excelente
		X			
Processos:	OP-1911/1963; lic. obras n.º 1618/1965 e lic. utilização n.º 199/1966 e 200/1966				
Intervenção:	Tipo de Intervenção: Intervenção média Estimativa Global: €				

* Não substitui a possível vistoria técnica a solicitar, aquando das ações de reabilitação, para efeitos de benefícios fiscais.





FICHA DE CARATERIZAÇÃO ORU

Identificação do Imóvel	Código de identificação na ORU	0531			
Matriz:					
Localização:	Rua Doutor Miguel Bombarda, nº4				
					
	Legenda: Planta de localização do imóvel na ORU-s/escala				
Proprietário (s):	S/i				
Data de Construção:	1991 a 1995				
Área do terreno:	S/i				
Área coberta:	114,00 m ²				
Área descoberta:	S/i				
Nº de pisos total	2				
Abaixo da cota de soleira	0				
Acima da cota de soleira	2				
Utilização:	Habitação				
N.º de fogos:	2				
					
	Legenda: Fotografia do Imóvel				
Revestimento exterior:					
Tipo	Azulejo, ladrilho cerâmico ou mosaico				
Cor	Castanho				
Cobertura	Em terraço				
Vãos	Alumínio/madeira				
Anexos:	Não				
Estacionamento:	Não				
Acessibilidades:	Não				
Logradouro:	Não				
Muros:	Não				
Estado de Conservação*:	1-Péssimo	2-Mau	3- Médio	4-Bom	5-Excelente
			X		
Processos:	S/i				
Intervenção:	Tipo de Intervenção: Intervenção ligeira				
	Estimativa Global: €				

* Não substitui a possível vistoria técnica a solicitar, aquando das ações de reabilitação, para efeitos de benefícios fiscais.





FICHA DE CARATERIZAÇÃO ORU

Identificação do Imóvel	Código de identificação na ORU	0532			
Matriz:					
Localização:	Praceta do Paço, nº8				
		Legenda: Planta de localização do imóvel na ORU-s/escala			
Proprietário (s):	José dos Reis Costa/ José Pedro Gomes Ferreira				
Data de Construção:	1981 a 1990				
Área do terreno:	S/i				
Área coberta:	94,47 m ²				
Área descoberta:	S/i				
N.º de Pisos Total	1				
Abaixo da cota de soleira	0				
Acima da cota de soleira	1				
Utilização:	Habitação				
N.º de fogos:	1				
Revestimento exterior:					
	Legenda: Fotografia do Imóvel				
Tipo	Reboco tradicional ou marmorite. Betão armado.				
Cor	Branco				
Cobertura	Inclinada - revestida a telhas cerâmicas ou de betão				
Vãos	Madeira				
Anexos:	Não				
Estacionamento:	Não (Garagem)				
Acessibilidades:	Não				
Logradouro:	Sim				
Muros:	Sim				
Estado de Conservação*:	1-Péssimo	2-Mau	3- Médio	4-Bom	5-Excelente
			X		
Processos:	OP-112/1977: lic. obras n.º 1446/1977, 1802/1979, 1803/1979; lic. utilização n.º 259/1981 LP-6492/1971: lic. obras n.º 23/1974 e 167/1978 OP-78/2016: lic. obras n.º 322/2016				
Intervenção:	Tipo de Intervenção: Intervenção ligeira Estimativa Global: €				

* Não substitui a possível vistoria técnica a solicitar, aquando das ações de reabilitação, para efeitos de benefícios fiscais.




FICHA DE CARATERIZAÇÃO ORU

Identificação do Imóvel	Código de identificação na ORU	0533			
Matriz:					
Localização:	Praceta do Paço, nº9				
		Legenda: Planta de localização do imóvel na ORU-s/escala			
Proprietário (s):	S/i				
Data de Construção:	1971 a 1980				
Área do terreno:	S/i				
Área coberta:	142,65 m ²				
Área descoberta:	S/i				
N.º de Pisos Total	3				
Abaixo da cota de soleira	0				
Acima da cota de soleira	3				
Utilização:	Habitação				
N.º de fogos:	2				
Revestimento exterior:		Legenda: Fotografia do Imóvel			
Tipo	Reboco tradicional ou marmorite. Betão armado				
Cor	Branco				
Cobertura	Inclinada - revestida a telhas cerâmicas ou de betão				
Vãos	Madeira				
Anexos:	Não				
Estacionamento:	Não (Garagem)				
Acessibilidades:	Sim				
Logradouro:	Sim				
Muros:	Sim				
Estado de Conservação*:	1-Péssimo	2-Mau	3- Médio	4-Bom	5-Excelente
			X		
Processos:	S/i				
Intervenção:	Tipo de Intervenção: Intervenção ligeira Estimativa Global: €				

* Não substitui a possível vistoria técnica a solicitar, aquando das ações de reabilitação, para efeitos de benefícios fiscais.



FICHA DE CARATERIZAÇÃO ORU

Identificação do Imóvel	Código de identificação na ORU	0534			
Matriz:					
Localização:	Praceta do Paço, nº10				
		<p>Legenda: Planta de localização do imóvel na ORU-s/escala</p>			
Proprietário (s):	José Pedro Gomes Ferreira				
Data de Construção:	1971 a 1980				
Área do terreno:	S/i				
Área coberta:	127,71 m ²				
Área descoberta:	S/i				
N.º de Pisos Total	3				
Abaixo da cota de soleira	0				
Acima da cota de soleira	3				
Utilização:	Habitação				
N.º de fogos:	2				
Revestimento exterior:		<p>Legenda: Fotografia do Imóvel</p>			
Tipo	Reboco tradicional ou marmorite. Betão armado				
Cor	Amarelo				
Cobertura	Inclinada - revestida a telhas cerâmicas ou de betão				
Vãos	Madeira				
Anexos:	Não				
Estacionamento:	Não (Garagem)				
Acessibilidades:	Não				
Logradouro:	Sim				
Muros:	Sim				
Estado de Conservação*:	1-Péssimo	2-Mau	3- Médio	4-Bom	5-Excelente
			X		
Processos:	OP-6492/1971: lic. obras n.º 23/1974 e 107/1978				
Intervenção:	Tipo de Intervenção: Intervenção ligeira Estimativa Global: €				

* Não substitui a possível vistoria técnica a solicitar, aquando das ações de reabilitação, para efeitos de benefícios fiscais.

FICHA DE CARATERIZAÇÃO ORU

Identificação do Imóvel	Código de identificação na ORU	0535			
Matriz:					
Localização:	Travessa do Paço, nº2, nº2A				
					
	Legenda: Planta de localização do imóvel na ORU-s/escala				
Proprietário (s):	S/i				
Data de Construção:	1981 a 1990				
Área do terreno:	S/i				
Área coberta:	124,15 m ²				
Área descoberta:	S/i				
N.º de Pisos Total	2				
Abaixo da cota de soleira	0				
Acima da cota de soleira	2				
Utilização:	Habitação				
N.º de fogos:	1				
Revestimento exterior:					
Tipo	Reboco tradicional ou marmorite. Paredes de alvenaria, com placa.				
Cor	Branco				
Cobertura	Inclinada - revestida a telhas cerâmicas ou de betão				
Vãos	Madeira e alumínio				
Anexos:	Não				
Estacionamento:	Não				
Acessibilidades:	Não				
Logradouro:	Não				
Muros:	Não				
Estado de Conservação*:	1-Péssimo	2-Mau	3- Médio	4-Bom	5-Excelente
			X		
Processos:	S/i				
Intervenção:	Tipo de Intervenção: Intervenção ligeira Estimativa Global: €				



Legenda: Fotografia do Imóvel

* Não substitui a possível vistoria técnica a solicitar, aquando das ações de reabilitação, para efeitos de benefícios fiscais.


FICHA DE CARATERIZAÇÃO ORU

Identificação do Imóvel	Código de identificação na ORU	0536			
Matriz:					
Localização:	Travessa do Paço, nº4				
					
	Legenda: Planta de localização do imóvel na ORU-s/escala				
Proprietário (s):	S/i				
Data de Construção:	1981 a 1990				
Área do terreno:	S/i				
Área coberta:	56,93 m ²				
Área descoberta:	S/i				
N.º de Pisos Total	1				
Abaixo da cota de soleira	0				
Acima da cota de soleira	1				
Utilização:	Habitação				
N.º de fogos:	1				
Revestimento exterior:					
Tipo	Reboco tradicional ou marmorite. Betão armado.				
Cor	Branco e azul				
Cobertura	Inclinada - revestida a telhas cerâmicas ou de betão				
Vãos	Madeira				
Anexos:	Não				
Estacionamento:	Não				
Acessibilidades:	Não				
Logradouro:	Não				
Muros:	Não				
Estado de Conservação*:	1-Péssimo	2-Mau	3- Médio	4-Bom	5-Excelente
		X			
Processos:	S/i				
Intervenção:	Tipo de Intervenção: Intervenção média Estimativa Global: €				

**Legenda:** Fotografia do Imóvel

* Não substitui a possível vistoria técnica a solicitar, aquando das ações de reabilitação, para efeitos de benefícios fiscais.

FICHA DE CARATERIZAÇÃO ORU

Identificação do Imóvel	Código de identificação na ORU	0537			
Matriz:					
Localização:	Praceta do Paço, nº11				
					
	Legenda: Planta de localização do imóvel na ORU-s/escala				
Proprietário (s):	S/i				
Data de Construção:	1971 a 1980				
Área do terreno:	S/i				
Área coberta:	54,55 m ²				
Área descoberta:	S/i				
N.º de Pisos Total	1				
Abaixo da cota de soleira	0				
Acima da cota de soleira	1				
Utilização:	Habitação				
N.º de fogos:	1				
Revestimento exterior:	Legenda: Fotografia do Imóvel				
Tipo	Reboco tradicional ou marmorite. Betão armado.				
Cor	Amarelo				
Cobertura	Inclinada - revestida a telhas cerâmicas ou de betão				
Vãos	Alumínio				
Anexos:	Não				
Estacionamento:	Não				
Acessibilidades:	Não				
Logradouro:	Sim				
Muros:	Sim				
Estado de Conservação*:	1-Péssimo	2-Mau	3- Médio	4-Bom	5-Excelente
		X			
Processos:	S/i				
Intervenção:	Tipo de Intervenção: Intervenção média Estimativa Global: €				



* Não substitui a possível vistoria técnica a solicitar, aquando das ações de reabilitação, para efeitos de benefícios fiscais.

FICHA DE CARATERIZAÇÃO ORU

Identificação do Imóvel	Código de identificação na ORU	0538			
Matriz:					
Localização:	Praceta do Paço, nº1/ Largo dos Condes da Ericeira, nº 19				
					
	Legenda: Planta de localização do imóvel na ORU-s/escala				
Proprietário (s):	Empresa de construção Civil Valer, Lda				
Data de Construção:	1981 a 1990				
Área do terreno:	S/i				
Área coberta:	300,46 m ²				
Área descoberta:	S/i				
N.º de Pisos Total	5				
Abaixo da cota de soleira	0				
Acima da cota de soleira	5				
Utilização:	Habitação e serviços				
N.º de fogos:	16				
Revestimento exterior:					
	Legenda: Fotografia do Imóvel				
Tipo	Reboco tradicional ou marmorite. Betão armado.				
Cor	Amarelo				
Cobertura	Inclinada - revestida a telhas cerâmicas ou de betão				
Vãos	Alumínio				
Anexos:	Não				
Estacionamento:	Sim				
Acessibilidades:	Não				
Logradouro:	Não				
Muros:	Não				
Estado de Conservação*:	1-Péssimo	2-Mau	3- Médio	4-Bom	5-Excelente
			X		
Processos:	OP-381/1980: lic. obras n.º 1284/1980 e lic. utilização n.º 318/1981				
Intervenção:	Tipo de Intervenção: Intervenção ligeira Estimativa Global: €				

Anexo V – FICHA DE EDIFICADO – dezembro 2017

* Não substitui a possível vistoria técnica a solicitar, aquando das ações de reabilitação, para efeitos de benefícios fiscais.



FICHA DE CARATERIZAÇÃO ORU

Identificação do Imóvel	Código de identificação na ORU	0539			
Matriz:					
Localização:	Largo dos Condes da Ericeira, nº 18/ 18A				
					
	Legenda: Planta de localização do imóvel na ORU-s/escala				
Proprietário (s):	José de Jesus Andrade Figueiredo/ José Pedro Gomes Ferreira				
Data de Construção:	1981 a 1990				
Área do terreno:	S/i				
Área coberta:	163,02 m ²				
Área descoberta:	S/i				
N.º de Pisos Total	5				
Abaixo da cota de soleira	0				
Acima da cota de soleira	5				
Utilização:	Habitação e comércio				
N.º de fogos:	8				
Revestimento exterior:	Legenda: Fotografia do Imóvel				
Tipo	Reboco tradicional ou marmorite. Betão armado.				
Cor	Castanho				
Cobertura	Inclinada - revestida a telhas cerâmicas ou de betão				
Vãos	Alumínio				
Anexos:	Não				
Estacionamento:	Sim – sem garagem				
Acessibilidades:	Não				
Logradouro:	Não				
Muros:	Não				
Estado de Conservação*:	1-Péssimo	2-Mau	3- Médio	4-Bom	5-Excelente
				X	
Processos:	OP-3522/1967: lic. obras n.º 1612/1967 e lic. utilização n.º 27/1970; ER-2014/20210; RD-77/2013; OP-3/2016: lic. obras n.º 101/2016 e lic. utilização n.º 119/2016				
Intervenção:	Sem necessidade de intervenção				

* Não substitui a possível vistoria técnica a solicitar, aquando das ações de reabilitação, para efeitos de benefícios fiscais.



FICHA DE CARATERIZAÇÃO ORU

Identificação do Imóvel	Código de identificação na ORU	0540			
Matriz:					
Localização:	Largo dos Condes da Ericeira, nº 17; nº17A, nº17B				
					
	Legenda: Planta de localização do imóvel na ORU-s/escala				
Proprietário (s):	S/i				
Data de Construção:	1961 a 1970				
Área do terreno:	S/i				
Área coberta:	163,47 m ²				
Área descoberta:	S/i				
N.º de Pisos Total	5				
Abaixo da cota de soleira	0				
Acima da cota de soleira	5				
Utilização:	Habitação e comércio				
N.º de fogos:	7				
Revestimento exterior:					
	Legenda: Fotografia do Imóvel				
Tipo	Reboco tradicional ou marmorite. Betão armado.				
Cor	Castanho				
Cobertura	Mista (inclinada e em terraço)				
Vãos	Madeira				
Anexos:	Não				
Estacionamento:	Sim – com garagem				
Acessibilidades:	Não				
Logradouro:	Não				
Muros:	Não				
Estado de Conservação*:	1-Péssimo	2-Mau	3- Médio	4-Bom	5-Excelente
			X		
Processos:	S/i				
Intervenção:	Tipo de Intervenção: Intervenção ligeira Estimativa Global: €				

* Não substitui a possível vistoria técnica a solicitar, aquando das ações de reabilitação, para efeitos de benefícios fiscais.




FICHA DE CARATERIZAÇÃO ORU

Identificação do Imóvel	Código de identificação na ORU	0541			
Matriz:					
Localização:	Largo dos Condes da Ericeira, nº 16/ 16A				
					
	Legenda: Planta de localização do imóvel na ORU-s/escala				
Proprietário (s):	S/i				
Data de Construção:	1971 a 1980				
Área do terreno:	S/i				
Área coberta:	165,13 m ²				
Área descoberta:	S/i				
N.º de Pisos Total	5				
Abaixo da cota de soleira	0				
Acima da cota de soleira	5				
Utilização:	Habitação e comércio				
N.º de fogos:	9				
Revestimento exterior:	Legenda: Fotografia do Imóvel				
Tipo	Reboco tradicional ou marmorite. Betão armado.				
Cor	Castanho				
Cobertura	Inclinada – revestida a telhas cerâmicas ou de betão				
Vãos	Madeira e alumínio				
Anexos:	Não				
Estacionamento:	Sim – sem garagem				
Acessibilidades:	Sim				
Logradouro:	Não				
Muros:	Não				
Estado de Conservação*:	1-Péssimo	2-Mau	3- Médio	4-Bom	5-Excelente
			X		
Processos:	S/i				
Intervenção:	Tipo de Intervenção: Intervenção ligeira Estimativa Global: €				

* Não substitui a possível vistoria técnica a solicitar, aquando das ações de reabilitação, para efeitos de benefícios fiscais.



FICHA DE CARATERIZAÇÃO ORU

Identificação do Imóvel	Código de identificação na ORU	0542			
Matriz:					
Localização:	Largo dos Condes da Ericeira, nº15A				
					
	Legenda: Planta de localização do imóvel na ORU-s/escala				
Proprietário (s):	Ericeira Pão, Lda				
Data de Construção:	S/i				
Área do terreno:	S/i				
Área coberta:	149, 97 m ²				
Área descoberta:	S/i				
N.º de Pisos Total	4				
Abaixo da cota de soleira	0				
Acima da cota de soleira	4				
Utilização:	Habitação e comercio				
N.º de fogos:	S/i				
Revestimento exterior:					
Tipo	Reboco tradicional ou marmorite				
Cor	Amarelo				
Cobertura	Em terraço				
Vãos	Madeira e alumínio				
Anexos:	Não				
Estacionamento:	Sim – sem garagem				
Acessibilidades:	Não				
Logradouro:	Não				
Muros:	Não				
Estado de Conservação*:	1-Péssimo	2-Mau	3- Médio	4-Bom	5-Excelente
			X		
Processos:	RO-23/2008: lic. utilização n.º 211/2009				
Intervenção:	Tipo de Intervenção: Intervenção ligeira Estimativa Global: €				

**Legenda:** Fotografia do Imóvel

* Não substitui a possível vistoria técnica a solicitar, aquando das ações de reabilitação, para efeitos de benefícios fiscais.



FICHA DE CARATERIZAÇÃO ORU

Identificação do Imóvel	Código de identificação na ORU	0543			
Matriz:					
Localização:	Rua do Mercado, nº9				
		Legenda: Planta de localização do imóvel na ORU-s/escala			
Proprietário (s):	Ericeira Pão, Lda				
Data de Construção:	1971 a 1980				
Área do terreno:	S/i				
Área coberta:	184,84 m ²				
Área descoberta:	S/i				
N.º de Pisos Total	4				
Abaixo da cota de soleira	0				
Acima da cota de soleira	4				
Utilização:	Habitação e comércio				
N.º de fogos:	13				
Revestimento exterior:					
Tipo	Reboco tradicional ou marmorite. Betão armado.				
Cor	Cinza				
Cobertura	Inclinada – revestida a telhas cerâmicas ou de betão				
Vãos	Madeira e alumínio				
Anexos:	Não				
Estacionamento:	Sim – sem garagem				
Acessibilidades:	Não				
Logradouro:	Não				
Muros:	Não				
Estado de Conservação*:	1-Péssimo	2-Mau	3- Médio	4-Bom	5-Excelente
		X			
Processos:	RO-23/2008: lic. utilização n.º 211/2009				
Intervenção:	Tipo de Intervenção: Intervenção média Estimativa Global: €				

* Não substitui a possível vistoria técnica a solicitar, aquando das ações de reabilitação, para efeitos de benefícios fiscais.



FICHA DE CARATERIZAÇÃO ORU

Identificação do Imóvel	Código de identificação na ORU	0544			
Matriz:					
Localização:	Rua do Mercado, nº7				
					
	Legenda: Planta de localização do imóvel na ORU-s/escala				
Proprietário (s):	Amado dos Santos Camarão				
Data de Construção:	De 1971 a 1980				
Área do terreno:	S/i				
Área coberta:	97,82 m ²				
Área descoberta:	S/i				
N.º de Pisos Total	4				
Abaixo da cota de soleira	0				
Acima da cota de soleira	4				
Utilização:	Habitação e serviços				
N.º de fogos:	6				
					
	Legenda: Fotografia do Imóvel				
Revestimento exterior:					
Tipo	Reboco tradicional ou marmorite. Betão armado.				
Cor	Branco e azul				
Cobertura	Inclinada – revestida a telhas cerâmicas ou de betão				
Vãos	Alumínio				
Anexos:	Não				
Estacionamento:	Não – com garagem				
Acessibilidades:	Não				
Logradouro:	Não				
Muros:	Não				
Estado de Conservação*:	1-Péssimo	2-Mau	3- Médio	4-Bom	5-Excelente
				X	
Processos:	OP-411/1998: lic. obras n.º 1271/1998 e lic. utilização n.º 388/2009				
Intervenção:	Sem necessidade de intervenção				



* Não substitui a possível vistoria técnica a solicitar, aquando das ações de reabilitação, para efeitos de benefícios fiscais.




FICHA DE CARATERIZAÇÃO ORU

Identificação do Imóvel	Código de identificação na ORU	0545			
Matriz:					
Localização:	Rua do Mercado, nº5; nº5A; nº5B; nº5C				
	 <p>Legenda: Planta de localização do imóvel na ORU-s/escala</p>				
Proprietário (s):	S/i				
Data de Construção:	1961 a 1970				
Área do terreno:	S/i				
Área coberta:	218,07 m ²				
Área descoberta:	S/i				
N.º de Pisos Total	2				
Abaixo da cota de soleira	0				
Acima da cota de soleira	2				
Utilização:	Habitação				
N.º de fogos:	1				
Revestimento exterior:					
Tipo	Reboco tradicional ou marmorite. Betão armado.				
Cor	Branco				
Cobertura	Inclinada – revestida a telhas de cerâmica ou betão				
Vãos	Madeira e alumínio				
Anexos:	Não				
Estacionamento:	Não – com garagem				
Acessibilidades:	Não				
Logradouro:	Não				
Muros:	Não				
Estado de Conservação*:	1-Péssimo	2-Mau	3- Médio	4-Bom	5-Excelente
			X		
Processos:	Capa branca-2004-1957: lic. obras n.º 2004/1957				
Intervenção:	Tipo de Intervenção: Intervenção ligeira Estimativa Global: €				

**Legenda:** Fotografia do Imóvel

* Não substitui a possível vistoria técnica a solicitar, aquando das ações de reabilitação, para efeitos de benefícios fiscais.

FICHA DE CARATERIZAÇÃO ORU

Identificação do Imóvel	Código de identificação na ORU	0546			
Matriz:					
Localização:	Rua do Mercado, nº3; nº3A				
					
	Legenda: Planta de localização do imóvel na ORU-s/escala				
Proprietário (s):	Carlos de Oliveira Rodrigues				
Data de Construção:	S/i				
Área do terreno:	S/i				
Área coberta:	185,25 m ²				
Área descoberta:	S/i				
N.º de Pisos Total	4				
Abaixo da cota de soleira	0				
Acima da cota de soleira	4				
Utilização:	Habitação				
N.º de fogos:	9				
Revestimento exterior:					
Tipo	Reboco tradicional ou marmorite.				
Cor	Cinzento				
Cobertura	Inclinada – revestida a telhas cerâmicas ou de betão				
Vãos	Madeira e cinzento				
Anexos:	Não				
Estacionamento:	Não				
Acessibilidades:	Não				
Logradouro:	Não				
Muros:	Não				
	Legenda: Fotografia do Imóvel				
Estado de Conservação*:	1-Péssimo	2-Mau	3- Médio	4-Bom	5-Excelente
			X		
Processos:	OP-4295/1968: lic. obras n.º 2179/1968 e lic. utilização n.º 280/1969				
Intervenção:	Tipo de Intervenção: Intervenção ligeira Estimativa Global: €				



* Não substitui a possível vistoria técnica a solicitar, aquando das ações de reabilitação, para efeitos de benefícios fiscais.





FICHA DE CARATERIZAÇÃO ORU

Identificação do Imóvel	Código de identificação na ORU	0547			
Matriz:					
Localização:	Praceta da Boavista, nº7, nº7A				
					
	Legenda: Planta de localização do imóvel na ORU-s/escala				
Proprietário (s):	José Pedro Gomes Ferreira				
Data de Construção:	1961 a 1970				
Área do terreno:	S/i				
Área coberta:	204,72 m ²				
Área descoberta:	S/i				
N.º de Pisos Total	4				
Abaixo da cota de soleira	0				
Acima da cota de soleira	4				
Utilização:	Habitação				
N.º de fogos:	8				
					
	Legenda: Fotografia do Imóvel				
Revestimento exterior:					
Tipo	Reboco tradicional ou marmorite. Betão armado.				
Cor	Amarelo				
Cobertura	Inclinada – revestida a telhas de cerâmica ou betão				
Vãos	Madeira				
Anexos:	Não				
Estacionamento:	Não – com garagem				
Acessibilidades:	Não				
Logradouro:	Não				
Muros:	Não				
Estado de Conservação*:	1-Péssimo	2-Mau	3- Médio	4-Bom	5-Excelente
		X			
Processos:	OP-6721/1972: lic. obras n.º 479/1973 e lic. utilização n.º 394/1979 LP-6492/1971: lic. obras n.º 23/1974 e lic. utilização n.º 107/1978				
Intervenção:	Tipo de Intervenção: Intervenção média Estimativa Global: €				

* Não substitui a possível vistoria técnica a solicitar, aquando das ações de reabilitação, para efeitos de benefícios fiscais.



FICHA DE CARATERIZAÇÃO ORU

Identificação do Imóvel	Código de identificação na ORU	0548			
Matriz:					
Localização:	Praceta da Boavista, Lote D				
					
	Legenda: Planta de localização do imóvel na ORU-s/escala				
Proprietário (s):	Manuel Gonçalves Júnior/ José Pedro Gomes Ferreira				
Data de Construção:	1971 a 1980				
Área do terreno:	S/i				
Área coberta:	205,80 m ²				
Área descoberta:	S/i				
N.º de Pisos Total	4				
Abaixo da cota de soleira	0				
Acima da cota de soleira	4				
Utilização:	Habitação				
N.º de fogos:	6				
					
Revestimento exterior:	Legenda: Fotografia do Imóvel				
Tipo	Reboco tradicional ou marmorite. Paredes de alvenaria, com placa				
Cor	Amarelo				
Cobertura	Inclinada – revestida a telhas de cerâmica ou betão				
Vãos	Alumínio				
Anexos:	Não				
Estacionamento:	Não – com garagem				
Acessibilidades:	Sim				
Logradouro:	Não				
Muros:	Não				
Estado de Conservação*:	1-Péssimo	2-Mau	3- Médio	4-Bom	5-Excelente
		X			
Processos:	OP-172/1982: lic. obras n.º 172/1982 e lic. utilização n.º 224/1990 LP-6492/1971: lic. obras n.º 23/1974 e 107/1978				
Intervenção:	Tipo de Intervenção: Intervenção média Estimativa Global: €				

* Não substitui a possível vistoria técnica a solicitar, aquando das ações de reabilitação, para efeitos de benefícios fiscais.



FICHA DE CARATERIZAÇÃO ORU

Identificação do Imóvel	Código de identificação na ORU	0549			
Matriz:					
Localização:	Praceta da Boavista, lote C				
					
	Legenda: Planta de localização do imóvel na ORU-s/escala				
Proprietário (s):	José Pedro Gomes Ferreira				
Data de Construção:	1971 a 1980				
Área do terreno:	S/i				
Área coberta:	138,76 m ²				
Área descoberta:	S/i				
N.º de Pisos Total	4				
Abaixo da cota de soleira	0				
Acima da cota de soleira	4				
Utilização:	Habitação				
N.º de fogos:	3				
					
	Legenda: Fotografia do Imóvel				
Revestimento exterior:					
Tipo	Reboco tradicional ou marmorite. Betão armado.				
Cor	Branco				
Cobertura	Inclinada – revestida a telhas de cerâmica ou betão				
Vãos	Alumínio				
Anexos:	Não				
Estacionamento:	Não – com garagem				
Acessibilidades:	Sim				
Logradouro:	Não				
Muros:	Não				
Estado de Conservação*:	1-Péssimo	2-Mau	3- Médio	4-Bom	5-Excelente
			X		
Processos:	LP-6492~71971: lic. obras n.º 23/1974 e lic. utilização n.º 107/1978				
Intervenção:	Tipo de Intervenção: Intervenção ligeira Estimativa Global: €				



* Não substitui a possível vistoria técnica a solicitar, aquando das ações de reabilitação, para efeitos de benefícios fiscais.





FICHA DE CARATERIZAÇÃO ORU

Identificação do Imóvel	Código de identificação na ORU	0550			
Matriz:					
Localização:	Praceta da Boavista, nº3				
					
	Legenda: Planta de localização do imóvel na ORU-s/escala				
Proprietário (s):	S/i				
Data de Construção:	1971 a 1980				
Área do terreno:	S/i				
Área coberta:	116,68 m ²				
Área descoberta:	S/i				
N.º de Pisos Total	3				
Abaixo da cota de soleira	0				
Acima da cota de soleira	3				
Utilização:	Habitação				
N.º de fogos:	1				
					
	Legenda: Fotografia do Imóvel				
Revestimento exterior:					
Tipo	Reboco tradicional ou marmorite. Betão armado.				
Cor	Branco				
Cobertura	Inclinada – revestida a telhas de cerâmica ou betão				
Vãos	Madeira				
Anexos:	Não				
Estacionamento:	Não				
Acessibilidades:	Sim				
Logradouro:	Sim				
Muros:	Sim				
Estado de Conservação*:	1-Péssimo	2-Mau	3- Médio	4-Bom	5-Excelente
			X		
Processos:	LP-6492/1971: lic. obras nº 23/1974 e 107/1978				
Intervenção:	Tipo de Intervenção: Intervenção ligeira				
	Estimativa Global: €				

* Não substitui a possível vistoria técnica a solicitar, aquando das ações de reabilitação, para efeitos de benefícios fiscais.



FICHA DE CARATERIZAÇÃO ORU

Identificação do Imóvel	Código de identificação na ORU	0551			
Matriz:					
Localização:	Praceta da Boavista, nº4				
					
	Legenda: Planta de localização do imóvel na ORU-s/escala				
Proprietário (s):	João Nelson Pacheco Correia/ José Pedro Gomes Ferreira				
Data de Construção:	1971 a 1980				
Área do terreno:	S/i				
Área coberta:	86,22 m ²				
Área descoberta:	S/i				
N.º de Pisos Total	3				
Abaixo da cota de soleira	0				
Acima da cota de soleira	3				
Utilização:	Habitação				
N.º de fogos:	1				
Revestimento exterior:					
	Legenda: Fotografia do Imóvel				
Tipo	Reboco tradicional ou marmorite. Betão armado.				
Cor	Branco				
Cobertura	Inclinada – revestida a telhas de cerâmica ou betão				
Vãos	Alumínio				
Anexos:	Não				
Estacionamento:	Não				
Acessibilidades:	Não				
Logradouro:	Sim				
Muros:	Sim				
Estado de Conservação*:	1-Péssimo	2-Mau	3- Médio	4-Bom	5-Excelente
			X		
Processos:	OP-222/1979: lic. obras n.º 1912/1979 e lic. utilização n.º 237/1981 e 238/1981 LP-6419/1971: lic. obras n.º 23/1974 e 107/1978 OP-189/2011; OP-150/2012: lic. obras n.º 6/2013 e 90/2017 e lic. utilização n.º 5/2015				
Intervenção:	Tipo de Intervenção: Intervenção ligeira Estimativa Global: €				

* Não substitui a possível vistoria técnica a solicitar, aquando das ações de reabilitação, para efeitos de benefícios fiscais.



FICHA DE CARATERIZAÇÃO ORU

Identificação do Imóvel	Código de identificação na ORU	0552			
Matriz:					
Localização:	Praceta da Boavista, nº5				
					
	Legenda: Planta de localização do imóvel na ORU-s/escala				
Proprietário (s):	José Pedro Gomes Ferreira				
Data de Construção:	1946 a 1960				
Área do terreno:	S/i				
Área coberta:	118,18 m ²				
Área descoberta:	S/i				
N.º de Pisos Total	2				
Abaixo da cota de soleira	0				
Acima da cota de soleira	2				
Utilização:	Habitação				
N.º de fogos:	2				
					
	Legenda: Fotografia do Imóvel				
Revestimento exterior:					
Tipo	Reboco tradicional ou marmorite. Betão armado.				
Cor	Amarelo				
Cobertura	Inclinada – revestida a telhas de cerâmica ou betão				
Vãos	Madeira e alumínio				
Anexos:	Não				
Estacionamento:	Não				
Acessibilidades:	Não				
Logradouro:	Sim				
Muros:	Sim				
Estado de Conservação*:	1-Péssimo	2-Mau	3- Médio	4-Bom	5-Excelente
			X		
Processos:	LP-6492/1971: lic. obras n.º 23/1974 e 107/1978				
Intervenção:	Tipo de Intervenção: Intervenção ligeira Estimativa Global: €				

* Não substitui a possível vistoria técnica a solicitar, aquando das ações de reabilitação, para efeitos de benefícios fiscais.



FICHA DE CARATERIZAÇÃO ORU

Identificação do Imóvel	Código de identificação na ORU	0553			
Matriz:					
Localização:	Praceta da Boavista, nº6				
					
	Legenda: Planta de localização do imóvel na ORU-s/escala				
Proprietário (s):	José Pedro Gomes Ferreira				
Data de Construção:	1971 a 1980				
Área do terreno:	S/i				
Área coberta:	107,97 m ²				
Área descoberta:	S/i				
N.º de Pisos Total	2				
Abaixo da cota de soleira	0				
Acima da cota de soleira	2				
Utilização:	Habitação				
N.º de fogos:	1				
					
	Legenda: Fotografia do Imóvel				
Revestimento exterior:					
Tipo	Reboco tradicional ou marmorite. Betão armado.				
Cor	Branco				
Cobertura	Inclinada – revestida a telhas de cerâmica ou betão				
Vãos	Alumínio				
Anexos:	Não				
Estacionamento:	Não – com garagem				
Acessibilidades:	Não				
Logradouro:	Sim				
Muros:	Sim				
Estado de Conservação*:	1-Péssimo	2-Mau	3- Médio	4-Bom	5-Excelente
				X	
Processos:	LP-6492/1971: lic. obras n.º 23/1974 e 107/1978				
Intervenção:	Sem necessidade de intervenção				

* Não substitui a possível vistoria técnica a solicitar, aquando das ações de reabilitação, para efeitos de benefícios fiscais.





FICHA DE CARATERIZAÇÃO ORU

Identificação do Imóvel	Código de identificação na ORU	0554			
Matriz:					
Localização:	Rua do Mercado, nº4				
		<p>Legenda: Planta de localização do imóvel na ORU-s/escala</p>			
Proprietário (s):	S/i				
Data de Construção:	S/i				
Área do terreno:	S/i				
Área coberta:	131, 75 m ²				
Área descoberta:	S/i				
N.º de Pisos Total	3				
Abaixo da cota de soleira	0				
Acima da cota de soleira	3				
Utilização:	Habitação				
N.º de fogos:	2				
Revestimento exterior:					
		<p>Legenda: Fotografia do Imóvel</p>			
Tipo	Reboco tradicional ou marmorite				
Cor	Branco				
Cobertura	Inclinada – revestida a telhas cerâmicas ou de betão				
Vãos	Alumínio				
Anexos:	Não				
Estacionamento:	Não – com garagem				
Acessibilidades:	Não				
Logradouro:	Não				
Muros:	Não				
Estado de Conservação*:	1-Péssimo	2-Mau	3- Médio	4-Bom	5-Excelente
				X	
Processos:	S/i				
Intervenção:	Sem necessidade de intervenção				

* Não substitui a possível vistoria técnica a solicitar, aquando das ações de reabilitação, para efeitos de benefícios fiscais.



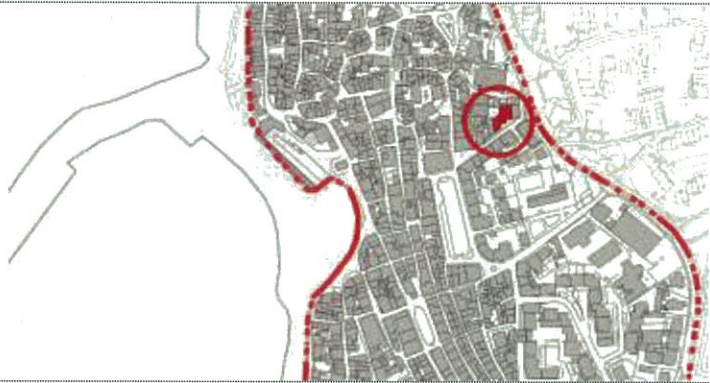

FICHA DE CARATERIZAÇÃO ORU

Identificação do Imóvel	Código de identificação na ORU	0555			
Matriz:					
Localização:	Rua do mercado, nº6				
					
	Legenda: Planta de localização do imóvel na ORU-s/escala				
Proprietário (s):	MARVIC – Projetos e Construções Civil, Lda				
Data de Construção:	1981 a 1990				
Área do terreno:	S/i				
Área coberta:	262,11 m ²				
Área descoberta:	S/i				
N.º de Pisos Total	3				
Abaixo da cota de soleira	0				
Acima da cota de soleira	3				
Utilização:	Habitação				
N.º de fogos:	6				
					
Revestimento exterior:	Legenda: Fotografia do Imóvel				
Tipo	Reboco tradicional ou marmorite. Betão armado.				
Cor	Branco				
Cobertura	Inclinada - revestida a telhas cerâmicas ou de betão				
Vãos	Alumínio				
Anexos:	Não				
Estacionamento:	Não				
Acessibilidades:	Não				
Logradouro:	Não				
Muros:	Não				
Estado de Conservação*:	1-Péssimo	2-Mau	3- Médio	4-Bom	5-Excelente
				X	
Processos:	OP-797/2004: lic. obras n.º 236/2006 e lic. utilização n.º 29/2008				
Intervenção:	Sem necessidade de intervenção				

* Não substitui a possível vistoria técnica a solicitar, aquando das ações de reabilitação, para efeitos de benefícios fiscais.



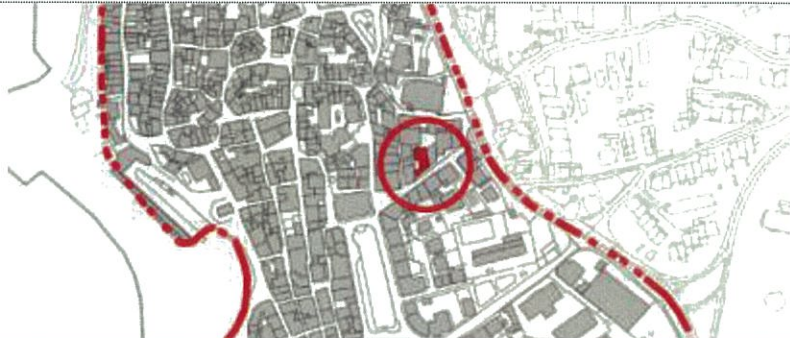

FICHA DE CARATERIZAÇÃO ORU

Identificação do Imóvel	Código de identificação na ORU	0556			
Matriz:					
Localização:	Rua do mercado, nº10				
					
	Legenda: Planta de localização do imóvel na ORU-s/escala				
Proprietário (s):	S/i				
Data de Construção:	1981 a 1990				
Área do terreno:	S/i				
Área coberta:	148,73 m ²				
Área descoberta:	S/i				
N.º de Pisos Total	3				
Abaixo da cota de soleira	0				
Acima da cota de soleira	3				
Utilização:	Habitação				
N.º de fogos:	3				
Revestimento exterior:	Legenda: Fotografia do Imóvel				
Tipo	Reboco tradicional ou marmorite. Betão armado.				
Cor	Branco				
Cobertura	Inclinada - revestida a telhas cerâmicas ou de betão				
Vãos	Madeira e alumínio				
Anexos:	Não				
Estacionamento:	Não				
Acessibilidades:	Não				
Logradouro:	Não				
Muros:	Não				
Estado de Conservação*:	1-Péssimo	2-Mau	3- Médio	4-Bom	5-Excelente
			X		
Processos:	S/i				
Intervenção:	Tipo de Intervenção: Intervenção ligeira Estimativa Global: €				

* Não substitui a possível vistoria técnica a solicitar, aquando das ações de reabilitação, para efeitos de benefícios fiscais.





FICHA DE CARATERIZAÇÃO ORU

Identificação do Imóvel	Código de identificação na ORU	0557			
Matriz:					
Localização:	Rua do Mercado, nº12				
					
	Legenda: Planta de localização do imóvel na ORU-s/escala				
Proprietário (s):	Maria Fernanda Jacinto dos Santos/ Roque e Vistas – Construções, Lda/ José Barros Roque				
Data de Construção:	1961 a 1970				
Área do terreno:	S/i				
Área coberta:	94,02 m ²				
Área descoberta:	S/i				
N.º de Pisos Total	3				
Abaixo da cota de soleira	0				
Acima da cota de soleira	3				
Utilização:	Habitação				
N.º de fogos:	3				
					
	Legenda: Fotografia do Imóvel				
Revestimento exterior:					
Tipo	Reboco tradicional ou marmorite				
Cor	Amarelo				
Cobertura	Inclinada – revestida a telhas cerâmicas ou de betão				
Vãos	Alumínio				
Anexos:	Não				
Estacionamento:	Não				
Acessibilidades:	Não				
Logradouro:	Não				
Muros:	Não				
Estado de Conservação*:	1-Péssimo	2-Mau	3- Médio	4-Bom	5-Excelente
				X	
Processos:	OP-353/2003: lic. obras n.º 832/2004 e lic. utilização n.º 738/2005; OP-296/2006; OP-23/2009: lic. obras n.º 116/2016 e lic. utilização n.º 175/2012 e 354/2012				
Intervenção:	Sem necessidade de intervenção				

* Não substitui a possível vistoria técnica a solicitar, aquando das ações de reabilitação, para efeitos de benefícios fiscais.




FICHA DE CARATERIZAÇÃO ORU

Identificação do Imóvel	Código de identificação na ORU	0558			
Matriz:					
Localização:	Travessa do Espírito Santo, nº2				
					
	Legenda: Planta de localização do imóvel na ORU-s/escala				
Proprietário (s):	Diamantino Gaspar da Conceição/ Roque e Vistas – Construções, Lda				
Data de Construção:	S/i				
Área do terreno:	S/i				
Área coberta:	195, 31 m ²				
Área descoberta:	S/i				
N.º de Pisos Total	2				
Abaixo da cota de soleira	0				
Acima da cota de soleira	2				
Utilização:	Habitação				
N.º de fogos:	6				
					
	Legenda: Fotografia do Imóvel				
Revestimento exterior:					
Tipo	Reboco tradicional ou marmorite				
Cor	Branco				
Cobertura	Inclinada – revestida a telhas cerâmicas ou de betão				
Vãos	Alumínio				
Anexos:	Não				
Estacionamento:	Não				
Acessibilidades:	Sim				
Logradouro:	Não				
Muros:	Não				
Estado de Conservação*:	1-Péssimo	2-Mau	3- Médio	4-Bom	5-Excelente
				X	
Processos:	OP-295/2006; OP-664/2007; OP-23/2009: lic. obras n.º 116/2016 e lic. utilização n.º 175/2012 e 354/2012				
Intervenção:	Sem necessidade de intervenção				

* Não substitui a possível vistoria técnica a solicitar, aquando das ações de reabilitação, para efeitos de benefícios fiscais.



FICHA DE CARATERIZAÇÃO ORU

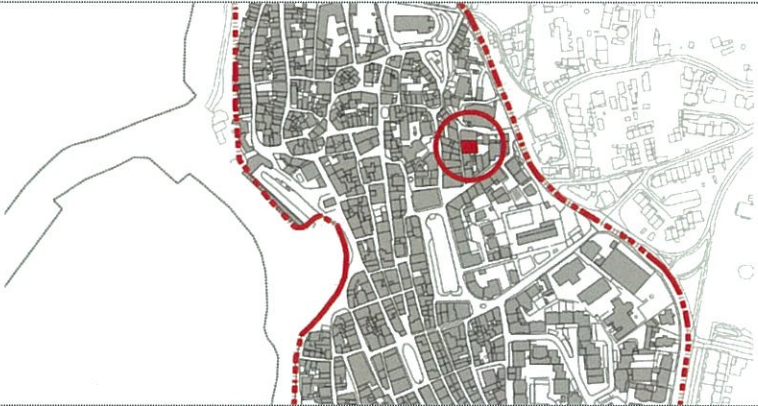
Identificação do Imóvel	Código de identificação na ORU	0559			
Matriz:					
Localização:	Travessa do Espírito Santo, n.º2ª, n.º2B, n.º2ºC				
	 <p>Legenda: Planta de localização do imóvel na ORU-s/escala</p>				
Proprietário (s):	S/i				
Data de Construção:	1919 a 1945				
Área do terreno:	S/i				
Área coberta:	153,49 m ²				
Área descoberta:	S/i				
N.º de Pisos Total	2				
Abaixo da cota de soleira	0				
Acima da cota de soleira	2				
Utilização:	Habitação				
N.º de fogos:	3				
	 <p>Legenda: Fotografia do Imóvel</p>				
Revestimento exterior:					
Tipo	Reboco tradicional ou marmorite. Paredes de alvenaria, com placa.				
Cor	Branco e azul				
Cobertura	Inclinada – revestida a telhas cerâmicas ou de betão				
Vãos	Madeira				
Anexos:	Não				
Estacionamento:	Não				
Acessibilidades:	Não				
Logradouro:	Não				
Muros:	Não				
Estado de Conservação*:	1-Péssimo	2-Mau	3- Médio	4-Bom	5-Excelente
	X				
Processos:	S/i				
Intervenção:	Tipo de Intervenção: Grande intervenção Estimativa Global: €				

Anexo V – FICHA DE EDIFICADO – dezembro 2017

* Não substitui a possível vistoria técnica a solicitar, aquando das ações de reabilitação, para efeitos de benefícios fiscais.



FICHA DE CARATERIZAÇÃO ORU

Identificação do Imóvel	Código de identificação na ORU	0560			
Matriz:					
Localização:	Travessa do Espírito Santo				
					
	Legenda: Planta de localização do imóvel na ORU-s/escala				
Proprietário (s):	S/i				
Data de Construção:	1946 a 1960				
Área do terreno:	S/i				
Área coberta:	235,89 m ²				
Área descoberta:	S/i				
N.º de Pisos Total	2				
Abaixo da cota de soleira	0				
Acima da cota de soleira	2				
Utilização:	Habitação				
N.º de fogos:	1				
Revestimento exterior:					
Tipo	Reboco tradicional ou marmorite. Paredes de alvenaria, com placa.				
Cor	Branco				
Cobertura	Inclinada – revestida a telhas cerâmicas ou de betão				
Vãos	Madeira				
Anexos:	Não				
Estacionamento:	Não				
Acessibilidades:	Sim				
Logradouro:	Não				
Muros:	Não				
	Legenda: Fotografia do Imóvel				
Estado de Conservação*:	1-Péssimo	2-Mau	3- Médio	4-Bom	5-Excelente
		X			
Processos:	S/i				
Intervenção:	Tipo de Intervenção: Intervenção média Estimativa Global: €				



* Não substitui a possível vistoria técnica a solicitar, aquando das ações de reabilitação, para efeitos de benefícios fiscais.

FICHA DE CARATERIZAÇÃO ORU

Identificação do Imóvel	Código de identificação na ORU	0561			
Matriz:					
Localização:	Rua do Espírito Santo				
Proprietário (s):	S/i				
Data de Construção:	1971 a 1980				
Área do terreno:	S/i				
Área coberta:	208,32 m ²				
Área descoberta:	S/i				
N.º de Pisos Total	3				
Abaixo da cota de soleira	1				
Acima da cota de soleira	2				
Utilização:	Habitação				
N.º de fogos:	1				
Revestimento exterior:					
Tipo	Reboco tradicional ou marmorite. Betão armado.				
Cor	Branco e azul				
Cobertura	Inclinada – revestida a telhas cerâmicas ou de betão				
Vãos	Alumínio				
Anexos:	Não				
Estacionamento:	Não				
Acessibilidades:	Não				
Logradouro:	Não				
Muros:	Não				
Estado de Conservação*:	1-Péssimo	2-Mau	3- Médio	4-Bom	5-Excelente
		X			
Processos:	S/i				
Intervenção:	Tipo de Intervenção: Intervenção média Estimativa Global: €				

* Não substitui a possível vistoria técnica a solicitar, aquando das ações de reabilitação, para efeitos de benefícios fiscais.



FICHA DE CARATERIZAÇÃO ORU

Identificação do Imóvel	Código de identificação na ORU	0562			
Matriz:					
Localização:	Rua do Paço, nº5, nº5A				
	 <p>Legenda: Planta de localização do imóvel na ORU-s/escala</p>				
Proprietário (s):	S/i				
Data de Construção:	1919 a 1945				
Área do terreno:	S/i				
Área coberta:	122,16 m ²				
Área descoberta:	S/i				
N.º de Pisos Total	1				
Abaixo da cota de soleira	0				
Acima da cota de soleira	1				
Utilização:	Habitação				
N.º de fogos:	S/i				
Revestimento exterior:	 <p>Legenda: Fotografia do Imóvel</p>				
Tipo	Reboco tradicional ou marmorite. Paredes de alvenaria, com placa.				
Cor	Branco				
Cobertura	Inclinada – revestida a telhas cerâmicas ou de betão				
Vãos	Alumínio				
Anexos:	Não				
Estacionamento:	Não				
Acessibilidades:	Não				
Logradouro:	Não				
Muros:	Não				
Estado de Conservação*:	1-Péssimo	2-Mau	3- Médio	4-Bom	5-Excelente
		X			
Processos:	S/i				
Intervenção:	Tipo de Intervenção: Intervenção média				
	Estimativa Global: €				

* Não substitui a possível vistoria técnica a solicitar, aquando das ações de reabilitação, para efeitos de benefícios fiscais.





FICHA DE CARATERIZAÇÃO ORU

Identificação do Imóvel	Código de identificação na ORU	0563			
Matriz:					
Localização:	Rua do Paço				
		Legenda: Planta de localização do imóvel na ORU-s/escala			
Proprietário (s):	S/i				
Data de Construção:	1981 a 1990				
Área do terreno:	S/i				
Área coberta:	302,95 m ²				
Área descoberta:	S/i				
N.º de Pisos Total	4				
Abaixo da cota de soleira	0				
Acima da cota de soleira	4				
Utilização:	Serviços (Hotel)				
N.º de fogos:	0				
Revestimento exterior:		Legenda: Fotografia do Imóvel			
Tipo	Reboco tradicional ou marmorite. Betão armado.				
Cor	Branco				
Cobertura	Inclinada – revestida a telhas cerâmicas ou de betão				
Vãos	Alumínio				
Anexos:	Não				
Estacionamento:	Não				
Acessibilidades:	Sim				
Logradouro:	Não				
Muros:	Não				
Estado de Conservação*:	1-Péssimo	2-Mau	3- Médio	4-Bom	5-Excelente
				X	
Processos:	S/i				
Intervenção:	Sem necessidade de intervenção				

* Não substitui a possível vistoria técnica a solicitar, aquando das ações de reabilitação, para efeitos de benefícios fiscais.



FICHA DE CARATERIZAÇÃO ORU

Identificação do Imóvel	Código de identificação na ORU	0564			
Matriz:					
Localização:	Rua do Paço, nº16				
		Legenda: Planta de localização do imóvel na ORU-s/escala			
Proprietário (s):	S/i				
Data de Construção:	1961 a 1970				
Área do terreno:	S/i				
Área coberta:	125,24 m ²				
Área descoberta:	S/i				
N.º de Pisos Total	3				
Abaixo da cota de soleira	1				
Acima da cota de soleira	2				
Utilização:	Habitação				
N.º de fogos:	2				
Revestimento exterior:		Legenda: Fotografia do Imóvel			
Tipo	Reboco tradicional ou marmorite. Betão armado.				
Cor	Branco				
Cobertura	Inclinada – revestida a telhas cerâmicas ou de betão				
Vãos	Madeira				
Anexos:	Não				
Estacionamento:	Não – com garagem				
Acessibilidades:	Não				
Logradouro:	Sim				
Muros:	Sim				
Estado de Conservação*:	1-Péssimo	2-Mau	3- Médio	4-Bom	5-Excelente
			X		
Processos:	S/i				
Intervenção:	Tipo de Intervenção: Intervenção ligeira Estimativa Global: €				





Anexo V – FICHA DE EDIFICADO – dezembro 2017

* Não substitui a possível vistoria técnica a solicitar, aquando das ações de reabilitação, para efeitos de benefícios fiscais.



FICHA DE CARATERIZAÇÃO ORU

Identificação do Imóvel	Código de identificação na ORU	0565			
Matriz:					
Localização:	Rua do Paço, nº14				
					
	Legenda: Planta de localização do imóvel na ORU-s/escala				
Proprietário (s):	S/i				
Data de Construção:	1961 a 1970				
Área do terreno:	S/i				
Área coberta:	96,30 m ²				
Área descoberta:	S/i				
N.º de Pisos Total	3				
Abaixo da cota de soleira	0				
Acima da cota de soleira	3				
Utilização:	Habitação				
N.º de fogos:	1				
					
	Legenda: Fotografia do Imóvel				
Revestimento exterior:					
Tipo	Reboco tradicional ou marmorite. Betão armado.				
Cor	Branco				
Cobertura	Inclinada – revestida a telhas cerâmicas ou de betão				
Vãos	Alumínio				
Anexos:	Não				
Estacionamento:	Não				
Acessibilidades:	Não				
Logradouro:	Não				
Muros:	Não				
Estado de Conservação*:	1-Péssimo	2-Mau	3- Médio	4-Bom	5-Excelente
			X		
Processos:	S/i				
Intervenção:	Tipo de Intervenção: Intervenção ligeira				
	Estimativa Global: €				

* Não substitui a possível vistoria técnica a solicitar, aquando das ações de reabilitação, para efeitos de benefícios fiscais.



FICHA DE CARATERIZAÇÃO ORU

Identificação do Imóvel	Código de identificação na ORU	0566			
Matriz:					
Localização:	Rua do Paço, nº12				
					
	Legenda: Planta de localização do imóvel na ORU-s/escala				
Proprietário (s):	S/i				
Data de Construção:	1971 a 1980				
Área do terreno:	S/i				
Área coberta:	77,42 m ²				
Área descoberta:	S/i				
N.º de Pisos Total	2				
Abaixo da cota de soleira	0				
Acima da cota de soleira	2				
Utilização:	Habitação				
N.º de fogos:	2				
Revestimento exterior:	Legenda: Fotografia do Imóvel				
Tipo	Reboco tradicional ou marmorite. Betão armado.				
Cor	Vermelho				
Cobertura	Inclinada – revestida a telhas cerâmicas ou de betão				
Vãos	Madeira e alumínio				
Anexos:	Não				
Estacionamento:	Não				
Acessibilidades:	Não				
Logradouro:	Não				
Muros:	Não				
Estado de Conservação*:	1-Péssimo	2-Mau	3- Médio	4-Bom	5-Excelente
			X		
Processos:	S/i				
Intervenção:	Tipo de Intervenção: Intervenção ligeira				
	Estimativa Global: €				

* Não substitui a possível vistoria técnica a solicitar, aquando das ações de reabilitação, para efeitos de benefícios fiscais.



FICHA DE CARATERIZAÇÃO ORU

Identificação do Imóvel	Código de identificação na ORU	0567			
Matriz:					
Localização:	Rua do Paço, nº10				
		Legenda: Planta de localização do imóvel na ORU-s/escala			
Proprietário (s):	José Inocêncio Bernardes				
Data de Construção:	1981 a 1990				
Área do terreno:	S/i				
Área coberta:	83,51 m ²				
Área descoberta:	S/i				
N.º de Pisos Total	3				
Abaixo da cota de soleira	0				
Acima da cota de soleira	3				
Utilização:	Habitação				
N.º de fogos:	4				
					
Revestimento exterior:					
Tipo	Reboco tradicional ou marmorite. Betão armado.				
Cor	Branco				
Cobertura	Inclinada – revestida a telhas cerâmicas ou de betão				
Vãos	Alumínio				
Anexos:	Não				
Estacionamento:	Não				
Acessibilidades:	Sim				
Logradouro:	Não				
Muros:	Não				
Estado de Conservação*:	1-Péssimo	2-Mau	3- Médio	4-Bom	5-Excelente
			X		
Processos:	OP-162/1994: lic. obras n.º 186/1995 e lic. utilização n.º 51/1997				
Intervenção:	Tipo de Intervenção: Intervenção ligeira Estimativa Global: €				



* Não substitui a possível vistoria técnica a solicitar, aquando das ações de reabilitação, para efeitos de benefícios fiscais.





FICHA DE CARATERIZAÇÃO ORU

Identificação do Imóvel	Código de identificação na ORU	0568			
Matriz:					
Localização:	Rua do Paço, nº8				
					
	Legenda: Planta de localização do imóvel na ORU-s/escala				
Proprietário (s):	S/i				
Data de Construção:	1981 a 1990				
Área do terreno:	S/i				
Área coberta:	82,55 m ²				
Área descoberta:	S/i				
N.º de Pisos Total	3				
Abaixo da cota de soleira	0				
Acima da cota de soleira	3				
Utilização:	Habitação				
N.º de fogos:	3				
Revestimento exterior:	Legenda: Fotografia do Imóvel				
Tipo	Reboco tradicional ou marmorite. Betão armado.				
Cor	Branco				
Cobertura	Inclinada – revestida a telhas cerâmicas ou de betão				
Vãos	Madeira e alumínio				
Anexos:	Não				
Estacionamento:	Não – com garagem				
Acessibilidades:	Não				
Logradouro:	Não				
Muros:	Não				
Estado de Conservação*:	1-Péssimo	2-Mau	3- Médio	4-Bom	5-Excelente
			X		
Processos:	S/i				
Intervenção:	Tipo de Intervenção: Intervenção ligeira Estimativa Global: €				

* Não substitui a possível vistoria técnica a solicitar, aquando das ações de reabilitação, para efeitos de benefícios fiscais.





FICHA DE CARATERIZAÇÃO ORU

Identificação do Imóvel	Código de identificação na ORU	0569			
Matriz:					
Localização:	Rua do Paço, nº6				
					
	Legenda: Planta de localização do imóvel na ORU-s/escala				
Proprietário (s):	S/i				
Data de Construção:	1991 a 1995				
Área do terreno:	S/i				
Área coberta:	52,17 m ²				
Área descoberta:	S/i				
N.º de Pisos Total	2				
Abaixo da cota de soleira	0				
Acima da cota de soleira	2				
Utilização:	Habitação				
N.º de fogos:	1				
Revestimento exterior:	Legenda: Fotografia do Imóvel				
Tipo	Reboco tradicional ou marmorite. Betão armado.				
Cor	Branco				
Cobertura	Inclinada – revestida a telhas cerâmicas ou de betão				
Vãos	Madeira e alumínio				
Anexos:	Não				
Estacionamento:	Não – com garagem				
Acessibilidades:	Sim				
Logradouro:	Não				
Muros:	Não				
Estado de Conservação*:	1-Péssimo	2-Mau	3- Médio	4-Bom	5-Excelente
			X		
Processos:	S/i				
Intervenção:	Tipo de Intervenção: Intervenção ligeira Estimativa Global: €				

* Não substitui a possível vistoria técnica a solicitar, aquando das ações de reabilitação, para efeitos de benefícios fiscais.





FICHA DE CARATERIZAÇÃO ORU

Identificação do Imóvel	Código de identificação na ORU	0570			
Matriz:					
Localização:	Rua do Paço, nº4				
					
	Legenda: Planta de localização do imóvel na ORU-s/escala				
Proprietário (s):	S/i				
Data de Construção:	1981 a 1990				
Área do terreno:	S/i				
Área coberta:	48,04 m ²				
Área descoberta:	S/i				
N.º de Pisos Total	2				
Abaixo da cota de soleira	0				
Acima da cota de soleira	2				
Utilização:	Habitação				
N.º de fogos:	1				
Revestimento exterior:	Legenda: Fotografia do Imóvel				
Tipo	Reboco tradicional ou marmorite. Betão armado.				
Cor	Branco				
Cobertura	Inclinada – revestida a telhas cerâmicas ou de betão				
Vãos	Madeira e alumínio				
Anexos:	Não				
Estacionamento:	Não – com garagem				
Acessibilidades:	Não				
Logradouro:	Não				
Muros:	Não				
Estado de Conservação*:	1-Péssimo	2-Mau	3- Médio	4-Bom	5-Excelente
			X		
Processos:	S/i				
Intervenção:	Tipo de Intervenção: Intervenção ligeira Estimativa Global: €				

* Não substitui a possível vistoria técnica a solicitar, aquando das ações de reabilitação, para efeitos de benefícios fiscais.



FICHA DE CARATERIZAÇÃO ORU

Identificação do Imóvel	Código de identificação na ORU	0571			
Matriz:					
Localização:	Travessa do Pelourinho				
		Legenda: Planta de localização do imóvel na ORU-s/escala			
Proprietário (s):	S/i				
Data de Construção:	S/i				
Área do terreno:	S/i				
Área coberta:	52, 23 m ²				
Área descoberta:	S/i				
N.º de Pisos Total	1				
Abaixo da cota de soleira	0				
Acima da cota de soleira	1				
Utilização:	S/i				
N.º de fogos:	S/i				
Revestimento exterior:					
Tipo	S/i				
Cor	Branco e azul				
Cobertura	S/i				
Vãos	S/i				
Anexos:	Não				
Estacionamento:	Não				
Acessibilidades:	Não				
Logradouro:	Não				
Muros:	Não				
Estado de Conservação*:	1-Péssimo	2-Mau	3- Médio	4-Bom	5-Excelente
	X				
Processos:	S/i				
Intervenção:	Tipo de Intervenção: Grande intervenção				
	Estimativa Global: €				

* Não substitui a possível vistoria técnica a solicitar, aquando das ações de reabilitação, para efeitos de benefícios fiscais.




FICHA DE CARATERIZAÇÃO ORU

Identificação do Imóvel	Código de identificação na ORU	0572			
Matriz:					
Localização:	Rua do Espírito Santo, nº11/ nº11A				
					
	Legenda: Planta de localização do imóvel na ORU-s/escala				
Proprietário (s):	S/i				
Data de Construção:	1946 a 1960				
Área do terreno:	S/i				
Área coberta:	85,32 m ²				
Área descoberta:	S/i				
N.º de Pisos Total	2				
Abaixo da cota de soleira	0				
Acima da cota de soleira	2				
Utilização:	Habitação				
N.º de fogos:	2				
					
	Legenda: Fotografia do Imóvel				
Revestimento exterior:					
Tipo	Reboco tradicional ou marmorite. Paredes de alvenaria, com placa.				
Cor	Branco				
Cobertura	Inclinada – revestida a telhas cerâmicas ou de betão				
Vãos	Madeira				
Anexos:	Não				
Estacionamento:	Não				
Acessibilidades:	Não				
Logradouro:	Não				
Muros:	Não				
Estado de Conservação*:	1-Péssimo	2-Mau	3- Médio	4-Bom	5-Excelente
			X		
Processos:	S/i				
Intervenção:	Tipo de Intervenção: Intervenção				
	Estimativa Global:				

* Não substitui a possível vistoria técnica a solicitar, aquando das ações de reabilitação, para efeitos de benefícios fiscais.




FICHA DE CARATERIZAÇÃO ORU

Identificação do Imóvel	Código de identificação na ORU	0573			
Matriz:					
Localização:	Rua do Espírito Santo, nº9				
					
	Legenda: Planta de localização do imóvel na ORU-s/escala				
Proprietário (s):	Maria de Jesus/ Carlos Manuel Pereira Duarte Porfírio				
Data de Construção:	1946 a 1960				
Área do terreno:	S/i				
Área coberta:	87,97 m ²				
Área descoberta:	S/i				
N.º de Pisos Total	2				
Abaixo da cota de soleira	0				
Acima da cota de soleira	2				
Utilização:	Habitação				
N.º de fogos:	1				
					
Revestimento exterior:	Legenda: Fotografia do Imóvel				
Tipo	Reboco tradicional ou marmorite. Betão armado.				
Cor	Branco				
Cobertura	Mista (inclinada e em terraço)				
Vãos	Madeira				
Anexos:	Não				
Estacionamento:	Não				
Acessibilidades:	Não				
Logradouro:	Não				
Muros:	Não				
Estado de Conservação*:	1-Péssimo	2-Mau	3- Médio	4-Bom	5-Excelente
			X		
Processos:	OP-7588/1973: lic. obras n.º 1622/1973 e lic. utilização n.º 92/1974 OP-179/1978: Lic. obras n.º 2168/1978 e lic. utilização n.º 269/1979				
Intervenção:	Tipo de Intervenção: Intervenção ligeira Estimativa Global: €				

* Não substitui a possível vistoria técnica a solicitar, aquando das ações de reabilitação, para efeitos de benefícios fiscais.



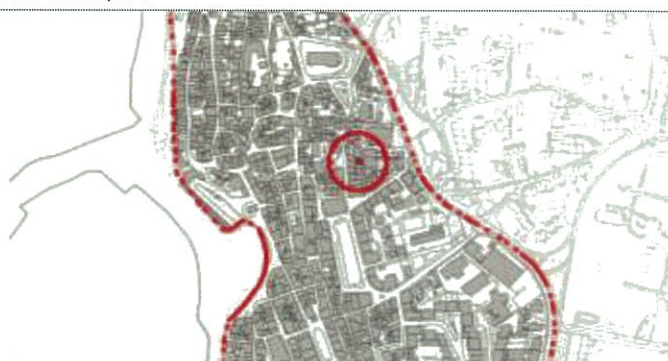

FICHA DE CARATERIZAÇÃO ORU

Identificação do Imóvel	Código de identificação na ORU	0574			
Matriz:					
Localização:	Rua do Espírito Santo, nº9, nº9A				
					
	Legenda: Planta de localização do imóvel na ORU-s/escala				
Proprietário (s):	S/i				
Data de Construção:	1946 a 1960				
Área do terreno:	S/i				
Área coberta:	154,14 m ²				
Área descoberta:	S/i				
N.º de Pisos Total	2				
Abaixo da cota de soleira	0				
Acima da cota de soleira	2				
Utilização:	Habitação				
N.º de fogos:	0				
					
	Legenda: Fotografia do Imóvel				
Revestimento exterior:					
Tipo	Reboco tradicional ou marmorite. Paredes de alvenaria, com placa.				
Cor	Branco e azul				
Cobertura	Inclinada – revestida a telhas cerâmicas ou de betão				
Vãos	Madeira				
Anexos:	Não				
Estacionamento:	Não – com garagem				
Acessibilidades:	Não				
Logradouro:	Não				
Muros:	Não				
Estado de Conservação*:	1-Péssimo	2-Mau	3- Médio	4-Bom	5-Excelente
			X		
Processos:	S/i				
Intervenção:	Tipo de Intervenção: Intervenção ligeira				
	Estimativa Global: €				

* Não substitui a possível vistoria técnica a solicitar, aquando das ações de reabilitação, para efeitos de benefícios fiscais.





FICHA DE CARATERIZAÇÃO ORU

Identificação do Imóvel	Código de identificação na ORU	0575			
Matriz:					
Localização:	Travessa do Espírito Santo, nº7				
					
	Legenda: Planta de localização do imóvel na ORU-s/escala				
Proprietário (s):	S/i				
Data de Construção:	S/i				
Área do terreno:	S/i				
Área coberta:	53,70 m ²				
Área descoberta:	S/i				
N.º de Pisos Total	1				
Abaixo da cota de soleira	0				
Acima da cota de soleira	1				
Utilização:	Habitação				
N.º de fogos:	1				
					
	Legenda: Fotografia do Imóvel				
Revestimento exterior:					
Tipo	Reboco tradicional ou marmorite				
Cor	Branco e azul				
Cobertura	Inclinada – revestida a telhas cerâmicas ou de betão				
Vãos	Madeira e alumínio				
Anexos:	Não				
Estacionamento:	Não				
Acessibilidades:	Não				
Logradouro:	Não				
Muros:	Não				
Estado de Conservação*:	1-Péssimo	2-Mau	3- Médio	4-Bom	5-Excelente
			X		
Processos:	S/i				
Intervenção:	Tipo de Intervenção: Intervenção ligeira Estimativa Global: €				

* Não substitui a possível vistoria técnica a solicitar, aquando das ações de reabilitação, para efeitos de benefícios fiscais.



FICHA DE CARATERIZAÇÃO ORU



Identificação do Imóvel	Código de identificação na ORU	0576			
Matriz:					
Localização:	Travessa do Espírito Santo, nº5				
					
	Legenda: Planta de localização do imóvel na ORU-s/escala				
Proprietário (s):	Carlos Manuel Pereira Duarte Porfírio				
Data de Construção:	1961 a 1970				
Área do terreno:	S/i				
Área coberta:	46,04 m ²				
Área descoberta:	S/i				
N.º de Pisos Total	1				
Abaixo da cota de soleira	0				
Acima da cota de soleira	1				
Utilização:	Habitação				
N.º de fogos:	1				
					
Revestimento exterior:	Legenda: Fotografia do Imóvel				
Tipo	Reboco tradicional ou marmorite. Betão armado.				
Cor	Branco				
Cobertura	Inclinada – revestida a telhas cerâmicas ou de betão				
Vãos	Alumínio				
Anexos:	Não				
Estacionamento:	Não				
Acessibilidades:	Não				
Logradouro:	Não				
Muros:	Não				
Estado de Conservação*:	1-Péssimo	2-Mau	3- Médio	4-Bom	5-Excelente
			X		
Processos:	OP-627/1986: lic. obras n.º 2008/1986 e lic. utilização n.º 259/1988				
Intervenção:	Tipo de Intervenção: Intervenção ligeira				
	Estimativa Global: €				



* Não substitui a possível vistoria técnica a solicitar, aquando das ações de reabilitação, para efeitos de benefícios fiscais.





FICHA DE CARATERIZAÇÃO ORU

Identificação do Imóvel	Código de identificação na ORU	0577			
Matriz:					
Localização:	Travessa do Espírito Santo, nº3				
					
	Legenda: Planta de localização do imóvel na ORU-s/escala				
Proprietário (s):	S/i				
Data de Construção:	S/i				
Área do terreno:	S/i				
Área coberta:	73,17 m ²				
Área descoberta:	S/i				
N.º de Pisos Total	1				
Abaixo da cota de soleira	0				
Acima da cota de soleira	1				
Utilização:	Habitação				
N.º de fogos:	1				
					
	Legenda: Fotografia do Imóvel				
Revestimento exterior:					
Tipo	Reboco tradicional ou marmorite				
Cor	Branco				
Cobertura	Em terraço				
Vãos	Madeira				
Anexos:	Não				
Estacionamento:	Não				
Acessibilidades:	Não				
Logradouro:	Não				
Muros:	Não				
Estado de Conservação*:	1-Péssimo	2-Mau	3- Médio	4-Bom	5-Excelente
		X			
Processos:	S/i				
Intervenção:	Tipo de Intervenção: Intervenção média Estimativa Global: €				

* Não substitui a possível vistoria técnica a solicitar, aquando das ações de reabilitação, para efeitos de benefícios fiscais.



FICHA DE CARATERIZAÇÃO ORU

Identificação do Imóvel	Código de identificação na ORU	0578			
Matriz:					
Localização:	Travessa do Espírito Santo, nº1				
					
Legenda: Planta de localização do imóvel na ORU-s/escala					
Proprietário (s):	S/i				
Data de Construção:	1946 a 1960				
Área do terreno:	S/i				
Área coberta:	66,68 m ²				
Área descoberta:	S/i				
N.º de Pisos Total	2				
Abaixo da cota de soleira	0				
Acima da cota de soleira	2				
Utilização:	Habitação				
N.º de fogos:	1				
					
Legenda: Fotografia do Imóvel					
Revestimento exterior:					
Tipo	Reboco tradicional ou marmorite. Paredes de alvenaria, com placa.				
Cor	Branco				
Cobertura	Inclinada - revestida a telhas cerâmicas ou de betão				
Vãos	Alumínio				
Anexos:	Não				
Estacionamento:	Não				
Acessibilidades:	Não				
Logradouro:	Não				
Muros:	Não				
Estado de Conservação*:	1-Péssimo	2-Mau	3- Médio	4-Bom	5-Excelente
			X		
Processos:	S/i				
Intervenção:	Tipo de Intervenção: Intervenção ligeira Estimativa Global: €				



Anexo V – FICHA DE EDIFICADO – dezembro 2017

* Não substitui a possível vistoria técnica a solicitar, aquando das ações de reabilitação, para efeitos de benefícios fiscais.



FICHA DE CARATERIZAÇÃO ORU

Identificação do Imóvel	Código de identificação na ORU	0579			
Matriz:					
Localização:	Rua da Paróquia, n.º 2				
Legenda: Planta de localização do imóvel na ORU-s/escala					
Proprietário (s):	S/i				
Data de Construção:	S/i				
Área do terreno:	S/i				
Área coberta:	55,67 m ²				
Área descoberta:	S/i				
N.º de Pisos Total	3				
Abaixo da cota de soleira	0				
Acima da cota de soleira	3				
Utilização:	Habitação				
N.º de fogos:	2				
Legenda: Fotografia do Imóvel					
Revestimento exterior:					
Tipo	Reboco tradicional ou marmorite				
Cor	Branco				
Cobertura	Inclinada – revestida a telhas cerâmicas ou de betão				
Vãos	Madeira				
Anexos:	Não				
Estacionamento:	Não				
Acessibilidades:	Não				
Logradouro:	Sim				
Muros:	Sim				
Estado de Conservação*:	1-Péssimo	2-Mau	3- Médio	4-Bom	5-Excelente
			X		
Processos:	S/i				
Intervenção:	Tipo de Intervenção: Intervenção ligeira Estimativa Global: €				



* Não substitui a possível vistoria técnica a solicitar, aquando das ações de reabilitação, para efeitos de benefícios fiscais.


FICHA DE CARATERIZAÇÃO ORU

Identificação do Imóvel	Código de identificação na ORU	0580			
Matriz:					
Localização:	Rua da Paróquia				
		Legenda: Planta de localização do imóvel na ORU-s/escala			
Proprietário (s):	S/i				
Data de Construção:	S/i				
Área do terreno:	S/i				
Área coberta:	66,68 m ²				
Área descoberta:	S/i				
N.º de Pisos Total	1				
Abaixo da cota de soleira	0				
Acima da cota de soleira	1				
Utilização:	Garagem				
N.º de fogos:	0				
Revestimento exterior:					
Tipo	Reboco tradicional ou marmorite				
Cor	Branco				
Cobertura	Inclinada – revestida a telhas cerâmicas ou de betão				
Vãos	Madeira e alumínio				
Anexos:	Não				
Estacionamento:	Não – com garagem				
Acessibilidades:	Não				
Logradouro:	Não				
Muros:	Não				
Estado de Conservação*:	1-Péssimo	2-Mau	3- Médio	4-Bom	5-Excelente
			X		
Processos:	S/i				
Intervenção:	Tipo de Intervenção: Intervenção ligeira				
	Estimativa Global: €				

* Não substitui a possível vistoria técnica a solicitar, aquando das ações de reabilitação, para efeitos de benefícios fiscais.



FICHA DE CARATERIZAÇÃO ORU

Identificação do Imóvel	Código de identificação na ORU	0581			
Matriz:					
Localização:	Rua da Paróquia				
					
Legenda: Planta de localização do imóvel na ORU-s/escala					
Proprietário (s):	Fábrica Igreja Paroquial da Freguesia de S. Pedro da Ericeira				
Data de Construção:	S/i				
Área do terreno:	S/i				
Área coberta:	310,39 m ²				
Área descoberta:	S/i				
N.º de Pisos Total	1				
Abaixo da cota de soleira	0				
Acima da cota de soleira	1				
Utilização:	Equipamento (Paróquia)				
N.º de fogos:	S/i				
Revestimento exterior:	Legenda: Fotografia do Imóvel				
Tipo	Reboco tradicional ou marmorite.				
Cor	Branco				
Cobertura	Inclinada – revestida a telhas cerâmicas ou de betão				
Vãos	Madeira e alumínio				
Anexos:	Não				
Estacionamento:	Não				
Acessibilidades:	Não				
Logradouro:	Não				
Muros:	Não				
Estado de Conservação*:	1-Péssimo	2-Mau	3- Médio	4-Bom	5-Excelente
			X		
Processos:	OP-13/2016: lic. obras n.º 284/2016				
Intervenção:	Tipo de Intervenção: Intervenção ligeira Estimativa Global: €				

* Não substitui a possível vistoria técnica a solicitar, aquando das ações de reabilitação, para efeitos de benefícios fiscais.



FICHA DE CARATERIZAÇÃO ORU

Identificação do Imóvel	Código de identificação na ORU	0582			
Matriz:					
Localização:	Largo da Parada				
		Legenda: Planta de localização do imóvel na ORU-s/escala			
Proprietário (s):	Associação das Obras Assistencias da Sociedade de São Vicente de Paulo, IPSS				
Data de Construção:	1946 a 1960				
Área do terreno:	S/i				
Área coberta:	104,86 m ²				
Área descoberta:	S/i				
N.º de Pisos Total	2				
Abaixo da cota de soleira	0				
Acima da cota de soleira	2				
Utilização:	Habitação				
N.º de fogos:	1				
Revestimento exterior:					
	Legenda: Fotografia do Imóvel				
Tipo	Reboco tradicional ou marmorite. Paredes de alvenaria, com placa				
Cor	Branco				
Cobertura	Inclinada – revestida a telhas cerâmicas ou de betão				
Vãos	Madeira				
Anexos:	Não				
Estacionamento:	Não				
Acessibilidades:	Não				
Logradouro:	Sim				
Muros:	Sim				
Estado de Conservação*:	1-Péssimo	2-Mau	3- Médio	4-Bom	5-Excelente
			X		
Processos:	OP-379/2010: lic. obras n.º 284/2016				
Intervenção:	Tipo de Intervenção: Intervenção ligeira Estimativa Global: €				

* Não substitui a possível vistoria técnica a solicitar, aquando das ações de reabilitação, para efeitos de benefícios fiscais.



FICHA DE CARATERIZAÇÃO ORU

Identificação do Imóvel	Código de identificação na ORU	0583			
Matriz:					
Localização:	Largo da Parada				
					
	Legenda: Planta de localização do imóvel na ORU-s/escala				
Proprietário (s):	S/i				
Data de Construção:	1946 a 1960				
Área do terreno:	S/i				
Área coberta:	122,56 m ²				
Área descoberta:	S/i				
N.º de Pisos Total	3				
Abaixo da cota de soleira	0				
Acima da cota de soleira	3				
Utilização:	Habitação				
N.º de fogos:	1				
Revestimento exterior:					
	Legenda: Fotografia do Imóvel				
Tipo	Reboco tradicional ou marmorite. Paredes de alvenaria, com placa.				
Cor	Branco				
Cobertura	Inclinada – revestida a telhas cerâmicas ou de betão				
Vãos	Madeira				
Anexos:	Sim				
Estacionamento:	Não				
Acessibilidades:	Não				
Logradouro:	Não				
Muros:	Não				
Estado de Conservação*:	1-Péssimo	2-Mau	3- Médio	4-Bom	5-Excelente
		X			
Processos:	ER-2017-7804				
Intervenção:	Tipo de Intervenção: Intervenção ligeira				
	Estimativa Global: €				

* Não substitui a possível vistoria técnica a solicitar, aquando das ações de reabilitação, para efeitos de benefícios fiscais.





FICHA DE CARATERIZAÇÃO ORU

Identificação do Imóvel	Código de identificação na ORU	0584			
Matriz:					
Localização:	Calçada do Rêgo				
		Legenda: Planta de localização do imóvel na ORU-s/escala			
Proprietário (s):	S/i				
Data de Construção:	2006 a 2011				
Área do terreno:	S/i				
Área coberta:	46,05 m ²				
Área descoberta:	S/i				
N.º de Pisos Total	1				
Abaixo da cota de soleira	0				
Acima da cota de soleira	1	Legenda: Fotografia do Imóvel			
Utilização:	Habitação				
N.º de fogos:	1				
Revestimento exterior:					
Tipo	Reboco tradicional ou marmorite. Betão armado.				
Cor	Branco				
Cobertura	Inclinada – revestida a telhas cerâmicas ou de betão				
Vãos	Alumínio				
Anexos:	Não				
Estacionamento:	Não – com garagem				
Acessibilidades:	Não				
Logradouro:	Não				
Muros:	Não				
Estado de Conservação*:	1-Péssimo	2-Mau	3- Médio	4-Bom	5-Excelente
			X		
Processos:	S/i				
Intervenção:	Tipo de Intervenção: Intervenção ligeira Estimativa Global: €				

* Não substitui a possível vistoria técnica a solicitar, aquando das ações de reabilitação, para efeitos de benefícios fiscais.





FICHA DE CARATERIZAÇÃO ORU

Identificação do Imóvel	Código de identificação na ORU	0585			
Matriz:					
Localização:	Calçada do Rego, nº3				
					
	Legenda: Planta de localização do imóvel na ORU-s/escala				
Proprietário (s):	S/i				
Data de Construção:	S/i				
Área do terreno:	S/i				
Área coberta:	37,77 m ²				
Área descoberta:	S/i				
N.º de Pisos Total	1				
Abaixo da cota de soleira	0				
Acima da cota de soleira	1				
Utilização:	Habitação				
N.º de fogos:	1				
Revestimento exterior:					
	Legenda: Fotografia do Imóvel				
Tipo	Reboco tradicional ou marmorite				
Cor	Branco				
Cobertura	Inclinada – revestida a telhas cerâmicas ou de betão				
Vãos	Alumínio				
Anexos:	Não				
Estacionamento:	Não				
Acessibilidades:	Não				
Logradouro:	Não				
Muros:	Não				
Estado de Conservação*:	1-Péssimo	2-Mau	3- Médio	4-Bom	5-Excelente
				X	
Processos:	S/i				
Intervenção:	Tipo de Intervenção: Sem necessidade de intervenção				

* Não substitui a possível vistoria técnica a solicitar, aquando das ações de reabilitação, para efeitos de benefícios fiscais.





FICHA DE CARATERIZAÇÃO ORU

Identificação do Imóvel	Código de identificação na ORU	0586			
Matriz:					
Localização:	Calçada do Rego, nº1				
		Legenda: Planta de localização do imóvel na ORU-s/escala			
Proprietário (s):	S/i				
Data de Construção:	2006 a 2011				
Área do terreno:	S/i				
Área coberta:	55,33 m ²				
Área descoberta:	S/i				
N.º de Pisos Total	1				
Abaixo da cota de soleira	0				
Acima da cota de soleira	1				
Utilização:	Habitação	Legenda: Fotografia do Imóvel			
N.º de fogos:	1				
Revestimento exterior:					
Tipo	Reboco tradicional ou marmorite. Betão armado.				
Cor	Branco				
Cobertura	Inclinada - revestida a telhas cerâmicas ou de betão				
Vãos	Madeira e alumínio				
Anexos:	Não				
Estacionamento:	Não				
Acessibilidades:	Não				
Logradouro:	Não				
Muros:	Não				
Estado de Conservação*:	1-Péssimo	2-Mau	3- Médio	4-Bom	5-Excelente
				X	
Processos:	S/i				
Intervenção:	Sem necessidade de intervenção				

* Não substitui a possível vistoria técnica a solicitar, aquando das ações de reabilitação, para efeitos de benefícios fiscais.



FICHA DE CARATERIZAÇÃO ORU

Identificação do Imóvel	Código de identificação na ORU	0587			
Matriz:					
Localização:	Rua dos Bombeiros Voluntários				
					
	Legenda: Planta de localização do imóvel na ORU-s/escala				
Proprietário (s):	Maria José China Alves Vaz				
Data de Construção:	S/i				
Área do terreno:	S/i				
Área coberta:	194,42 m ²				
Área descoberta:	S/i				
N.º de Pisos Total	1				
Abaixo da cota de soleira	0				
Acima da cota de soleira	1				
Utilização:	Habitação				
N.º de fogos:	2				
Revestimento exterior:	Legenda: Fotografia do Imóvel				
Tipo	Reboco tradicional ou marmorite.				
Cor	Branco				
Cobertura	Inclinada - revestida a telhas cerâmicas ou de betão				
Vãos	Madeira				
Anexos:	Não				
Estacionamento:	Não				
Acessibilidades:	Não				
Logradouro:	Sim				
Muros:	Sim				
Estado de Conservação*:	1-Péssimo	2-Mau	3- Médio	4-Bom	5-Excelente
		X			
Processos:	OP-108/2017 e VO-38/2016				
Intervenção:	Tipo de Intervenção: Intervenção média Estimativa Global: €				

* Não substitui a possível vistoria técnica a solicitar, aquando das ações de reabilitação, para efeitos de benefícios fiscais.



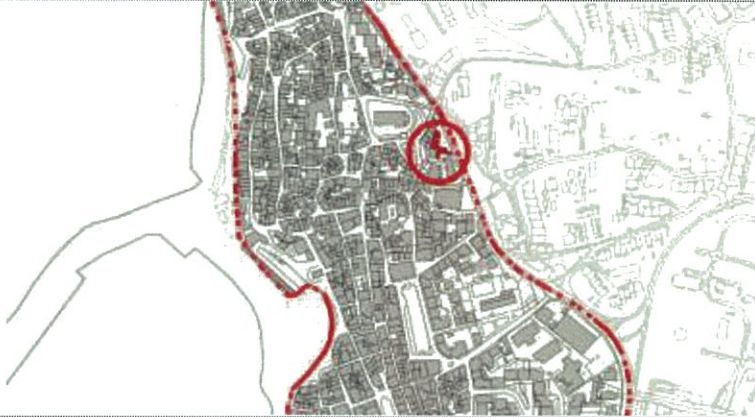

FICHA DE CARATERIZAÇÃO ORU

Identificação do Imóvel	Código de identificação na ORU	0588			
Matriz:					
Localização:	Rua Paroquial, nº5				
					
	Legenda: Planta de localização do imóvel na ORU-s/escala				
Proprietário (s):	Bexiga e Silva, Lda				
Data de Construção:	1961 a 1970				
Área do terreno:	S/i				
Área coberta:	91,81 m ²				
Área descoberta:	S/i				
N.º de Pisos Total	2				
Abaixo da cota de soleira	0				
Acima da cota de soleira	2				
Utilização:	Habitação				
N.º de fogos:	1				
					
	Legenda: Fotografia do Imóvel				
Revestimento exterior:					
Tipo	Reboco tradicional ou marmorite. Betão armado.				
Cor	Branco				
Cobertura	Inclinada - revestida a telhas cerâmicas ou de betão				
Vãos	Madeira				
Anexos:	Não				
Estacionamento:	Não – com garagem				
Acessibilidades:	Não				
Logradouro:	Não				
Muros:	Não				
Estado de Conservação*:	1-Péssimo	2-Mau	3- Médio	4-Bom	5-Excelente
		X			
Processos:	OP-123/1977: lic. obras n.º 788/1977 e lic. utilização n.º 310/1978				
Intervenção:	Tipo de Intervenção: Intervenção média Estimativa Global: €				

* Não substitui a possível vistoria técnica a solicitar, aquando das ações de reabilitação, para efeitos de benefícios fiscais.



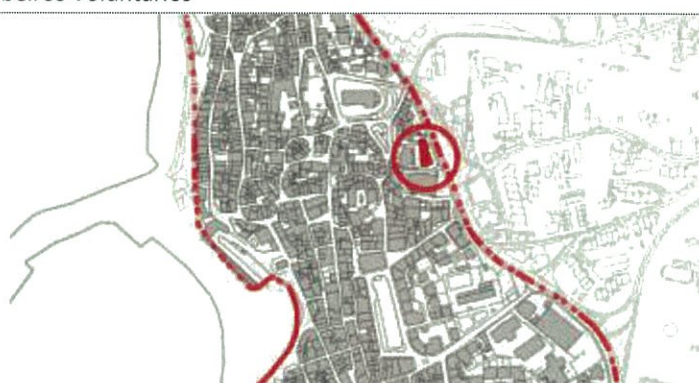

FICHA DE CARATERIZAÇÃO ORU

Identificação do Imóvel	Código de identificação na ORU	0589			
Matriz:					
Localização:	Rua Paroquial, nº7				
					
	Legenda: Planta de localização do imóvel na ORU-s/escala				
Proprietário (s):	S/i				
Data de Construção:	Até 1919				
Área do terreno:	S/i				
Área coberta:	40,67 m ²				
Área descoberta:	S/i				
N.º de Pisos Total	3				
Abaixo da cota de soleira	0				
Acima da cota de soleira	3				
Utilização:	Habitação				
N.º de fogos:	1				
Revestimento exterior:					
	Legenda: Fotografia do Imóvel				
Tipo	Reboco tradicional ou marmorite. Paredes de alvenaria, sem placa.				
Cor	Amarelo				
Cobertura	Inclinada - revestida a telhas cerâmicas ou de betão				
Vãos	Madeira				
Anexos:	Não				
Estacionamento:	Não				
Acessibilidades:	Sim				
Logradouro:	Não				
Muros:	Não				
Estado de Conservação*:	1-Péssimo	2-Mau	3- Médio	4-Bom	5-Excelente
		X			
Processos:	S/i				
Intervenção:	Tipo de Intervenção: Intervenção média Estimativa Global: €				

* Não substitui a possível vistoria técnica a solicitar, aquando das ações de reabilitação, para efeitos de benefícios fiscais.





FICHA DE CARATERIZAÇÃO ORU

Identificação do Imóvel	Código de identificação na ORU	0590			
Matriz:					
Localização:	Rua dos Bombeiros Voluntários				
					
	Legenda: Planta de localização do imóvel na ORU-s/escala				
Proprietário (s):	Associação das Obras Assistencias da Sociedade de São Paulo de Vicente, IPSS				
Data de Construção:	S/i				
Área do terreno:	S/i				
Área coberta:	343,97 m ²				
Área descoberta:	S/i				
N.º de Pisos Total	3				
Abaixo da cota de soleira	0				
Acima da cota de soleira	3				
Utilização:	Serviços				
N.º de fogos:	S/i				
					
	Legenda: Fotografia do Imóvel				
Revestimento exterior:					
Tipo	Reboco tradicional ou marmorite				
Cor	Bege				
Cobertura	Inclinada – revestida a telhas cerâmicas ou de marmorite				
Vãos	Alumínio				
Anexos:	Não				
Estacionamento:	Não				
Acessibilidades:	Não				
Logradouro:	Não				
Muros:	Não				
Estado de Conservação*:	1-Péssimo	2-Mau	3- Médio	4-Bom	5-Excelente
				X	
Processos:	OP-379/2010 e OP-37/2011: lic. obras n.º 125/2012 e lic. utilização n.º 11/2015				
Intervenção:	Tipo de Intervenção: Sem necessidade de intervenção				

* Não substitui a possível vistoria técnica a solicitar, aquando das ações de reabilitação, para efeitos de benefícios fiscais.



FICHA DE CARATERIZAÇÃO ORU

Identificação do Imóvel	Código de identificação na ORU	0591			
Matriz:					
Localização:	Rua dos Bombeiros Voluntários				
					
	Legenda: Planta de localização do imóvel na ORU-s/escala				
Proprietário (s):	Associação das Obras Assistências da Sociedade de São Paulo de Vicente, IPSS				
Data de Construção:	S/i				
Área do terreno:	S/i				
Área coberta:	789,72 m ²				
Área descoberta:	S/i				
N.º de Pisos Total	2				
Abaixo da cota de soleira	0				
Acima da cota de soleira	2				
Utilização:	Serviços (BV)				
N.º de fogos:	S/i				
					
	Legenda: Fotografia do Imóvel				
Revestimento exterior:					
Tipo	Reboco tradicional ou marmorite				
Cor	Branco				
Cobertura	Inclinada – revestida a telhas cerâmicas ou de betão				
Vãos	Alumínio				
Anexos:	Não				
Estacionamento:	Não – com garagem				
Acessibilidades:	Não				
Logradouro:	Não				
Muros:	Não				
Estado de Conservação*:	1-Péssimo	2-Mau	3- Médio	4-Bom	5-Excelente
			X		
Processos:	OP-512/1975				
Intervenção:	Tipo de Intervenção: Intervenção ligeira Estimativa Global: €				



Anexo V – FICHA DE EDIFICADO – dezembro 2017

* Não substitui a possível vistoria técnica a solicitar, aquando das ações de reabilitação, para efeitos de benefícios fiscais.



FICHA DE CARATERIZAÇÃO ORU

Identificação do Imóvel	Código de identificação na ORU	0592			
Matriz:					
Localização:	Largo dos Condes da Ericeira, n.º1; n.º1ª ;n.º1C; n.º1D; n.º1E				
					
	Legenda: Planta de localização do imóvel na ORU-s/escala				
Proprietário (s):	Maria Helena dos Santos Varela Gomes Franco Caiado				
Data de Construção:	2001 a 2005				
Área do terreno:	S/i				
Área coberta:	267,79 m ²				
Área descoberta:	S/i				
N.º de Pisos Total	3				
Abaixo da cota de soleira	0				
Acima da cota de soleira	3				
Utilização:	Habitação e comércio				
N.º de fogos:	6				
Revestimento exterior:	Legenda: Fotografia do Imóvel				
Tipo	Reboco tradicional ou marmorite. Paredes de alvenaria, com placa.				
Cor	Branco				
Cobertura	Inclinada – revestida a telhas cerâmicas ou de betão				
Vãos	Alumínio				
Anexos:	Não				
Estacionamento:	Não				
Acessibilidades:	Sim				
Logradouro:	Não				
Muros:	Não				
Estado de Conservação*:	1-Péssimo	2-Mau	3- Médio	4-Bom	5-Excelente
				X	
Processos:	OP-162/2001: lic. obras n.º 1512/2001 e lic. utilização n.º 754/2003				
Intervenção:	Sem necessidade de intervenção				

* Não substitui a possível vistoria técnica a solicitar, aquando das ações de reabilitação, para efeitos de benefícios fiscais.



FICHA DE CARATERIZAÇÃO ORU

Identificação do Imóvel	Código de identificação na ORU	0593			
Matriz:					
Localização:	Largo dos Condes da Ericeira, nº2/ Rua Prudêncio Franco da Trindade, nº12				
					
	Legenda: Planta de localização do imóvel na ORU-s/escala				
Proprietário (s):	Maria Fernando Frazão Fiúza				
Data de Construção:	2001 a 2005				
Área do terreno:	S/i				
Área coberta:	174,48 m ²				
Área descoberta:	S/i				
N.º de Pisos Total	3				
Abaixo da cota de soleira	0				
Acima da cota de soleira	3				
Utilização:	Habitação e comércio				
N.º de fogos:	5				
Revestimento exterior:					
	Legenda: Fotografia do Imóvel				
Tipo	Reboco tradicional ou marmorite. Paredes de alvenaria, com placa.				
Cor	Branco				
- Cobertura	Inclinada – revestida a telhas cerâmicas ou de betão				
Vãos	Alumínio				
Anexos:	Não				
Estacionamento:	Não				
Acessibilidades:	Não				
Logradouro:	Não				
Muros:	Não				
Estado de Conservação*:	1-Péssimo	2-Mau	3- Médio	4-Bom	5-Excelente
			X		
Processos:	OP-791/1985: lic. obras n.º 2113/1986 e lic. utilização n.º 610/1988				
Intervenção:	Tipo de Intervenção: Intervenção ligeira Estimativa Global: €				



* Não substitui a possível vistoria técnica a solicitar, aquando das ações de reabilitação, para efeitos de benefícios fiscais.



FICHA DE CARATERIZAÇÃO ORU

Identificação do Imóvel	Código de identificação na ORU	0594			
Matriz:					
Localização:	Largo dos Condes da Ericeira, nº6				
					
Legenda: Planta de localização do imóvel na ORU-s/escala					
Proprietário (s):	S/i				
Data de Construção:	1946 a 1960				
Área do terreno:	S/i				
Área coberta:	74,64 m ²				
Área descoberta:	S/i				
N.º de Pisos Total	3				
Abaixo da cota de soleira	0				
Acima da cota de soleira	3				
Utilização:	Habitação e comércio				
N.º de fogos:	3				
Revestimento exterior:					
Tipo	Reboco tradicional ou marmorite. Betão armado.				
Cor	Branco				
Cobertura	Inclinada – revestida a telhas cerâmicas ou de betão				
Vãos	Madeira				
Anexos:	Não				
Estacionamento:	Não				
Acessibilidades:	Não				
Logradouro:	Não				
Muros:	Não				
Estado de Conservação*:	1-Péssimo	2-Mau	3- Médio	4-Bom	5-Excelente
		X			
Processos:	RO-12/2016 e ER/2015/12938. Em construção				
Intervenção:	Tipo de Intervenção: Intervenção média Estimativa Global: €				

**Legenda:** Fotografia do Imóvel

* Não substitui a possível vistoria técnica a solicitar, aquando das ações de reabilitação, para efeitos de benefícios fiscais.

FICHA DE CARATERIZAÇÃO ORU



Identificação do Imóvel	Código de identificação na ORU	0595			
Matriz:					
Localização:	Rua Prudêncio Franco da Trindade, nº14				
					
	Legenda: Planta de localização do imóvel na ORU-s/escala				
Proprietário (s):	S/i				
Data de Construção:	1919 a 1945				
Área do terreno:	S/i				
Área coberta:	87,59 m ²				
Área descoberta:	S/i				
N.º de Pisos Total	3				
Abaixo da cota de soleira	0				
Acima da cota de soleira	3				
Utilização:	Habitação, comércio e serviços				
N.º de fogos:	2				
Revestimento exterior:					
Tipo	Reboco tradicional ou marmorite. Betão armado.				
Cor	Branco				
Cobertura	Inclinada – revestida a telhas cerâmicas ou de betão				
Vãos	Madeira				
Anexos:	Não				
Estacionamento:	Não				
Acessibilidades:	Não				
Logradouro:	Não				
Muros:	Não				
	Legenda: Fotografia do Imóvel				
Estado de Conservação*:	1-Péssimo	2-Mau	3- Médio	4-Bom	5-Excelente
			X		
Processos:	RO-12/2016 e ER/2015/12938. Em construção				
Intervenção:	Tipo de Intervenção: Intervenção ligeira Estimativa Global: €				



* Não substitui a possível vistoria técnica a solicitar, aquando das ações de reabilitação, para efeitos de benefícios fiscais.



FICHA DE CARATERIZAÇÃO ORU

Identificação do Imóvel	Código de identificação na ORU	0596			
Matriz:					
Localização:	Largo dos Condes da Ericeira, nº5A				
					
	Legenda: Planta de localização do imóvel na ORU-s/escala				
Proprietário (s):	S/i				
Data de Construção:	1919 a 1945				
Área do terreno:	S/i				
Área coberta:	60,88 m ²				
Área descoberta:	S/i				
N.º de Pisos Total	3				
Abaixo da cota de soleira	0				
Acima da cota de soleira	3				
Utilização:	Habitação e comércio				
N.º de fogos:	2				
Revestimento exterior:					
Tipo	Reboco tradicional ou marmorite. Betão armado.				
Cor	Branco				
Cobertura	Inclinada – revestida a telhas cerâmicas ou de betão				
Vãos	Madeira e vidro				
Anexos:	Não				
Estacionamento:	Não				
Acessibilidades:	Não				
Logradouro:	Não				
Muros:	Não				
					
	Legenda: Fotografia do Imóvel				
Estado de Conservação*:	1-Péssimo	2-Mau	3- Médio	4-Bom	5-Excelente
			X		
Processos:	S/i				
Intervenção:	Tipo de Intervenção: Intervenção ligeira Estimativa Global: €				

* Não substitui a possível vistoria técnica a solicitar, aquando das ações de reabilitação, para efeitos de benefícios fiscais.





FICHA DE CARATERIZAÇÃO ORU

Identificação do Imóvel	Código de identificação na ORU	0597			
Matriz:					
Localização:	Rua Prudêncio Franco da Trindade				
					
	Legenda: Planta de localização do imóvel na ORU-s/escala				
Proprietário (s):	Irmandade da Santa Casa da Misericórdia da Vila da Ericeira/ Kopocontrakopo, Unipessoal, Lda				
Data de Construção:	S/i				
Área do terreno:	S/i				
Área coberta:	62,79 m ²				
Área descoberta:	S/i				
N.º de Pisos Total	2				
Abaixo da cota de soleira	0				
Acima da cota de soleira	2				
Utilização:	Comércio				
N.º de fogos:	0				
Revestimento exterior:					
Tipo	Azulejo, ladrilho cerâmico ou mosaico				
Cor	Verde				
Cobertura	Inclinada – revestida a telhas cerâmicas ou de betão				
Vãos	Alumínio				
Anexos:	Não				
Estacionamento:	Não				
Acessibilidades:	Não				
Logradouro:	Não				
Muros:	Não				
	Legenda: Fotografia do Imóvel				
Estado de Conservação*:	1-Péssimo	2-Mau	3- Médio	4-Bom	5-Excelente
					X
Processos:	OP-269/2014: lic. obras n.º 218/2006 e lic. utilização n.º 311/2007 RD-1635/2014: lic. utilização n.º 128/2015				
Intervenção:	Sem necessidade de intervenção				

* Não substitui a possível vistoria técnica a solicitar, aquando das ações de reabilitação, para efeitos de benefícios fiscais.




FICHA DE CARATERIZAÇÃO ORU

Identificação do Imóvel	Código de identificação na ORU	0598			
Matriz:					
Localização:	Rua do Caldeira, nº35; nº37				
					
	Legenda: Planta de localização do imóvel na ORU-s/escala				
Proprietário (s):	Vítor Manuel dos Santos Alves de Sá				
Data de Construção:	2001 a 2005				
Área do terreno:	S/i				
Área coberta:	74,64 m ²				
Área descoberta:	S/i				
N.º de Pisos Total	3				
Abaixo da cota de soleira	0				
Acima da cota de soleira	3				
Utilização:	Habitação e comercio				
N.º de fogos:	1				
					
	Legenda: Fotografia do Imóvel				
Revestimento exterior:					
Tipo	Reboco tradicional ou marmorite. Paredes de alvenaria, com placa.				
Cor	Branco e azul				
Cobertura	Inclinada – revestida a telhas cerâmicas ou de betão				
Vãos	Madeira e alumínio				
Anexos:	Não				
Estacionamento:	Não				
Acessibilidades:	Sim				
Logradouro:	Não				
Muros:	Não				
Estado de Conservação*:	1-Péssimo	2-Mau	3- Médio	4-Bom	5-Excelente
			X		
Processos:	OP-57/2008: lic. obras n.º 624/2008 e lic. utilização n.º 176/2009 RD-1080/2009: lic. obras n.º 171/2009 e lic. utilização n.º 365/2009				
Intervenção:	Tipo de Intervenção: Intervenção ligeira Estimativa Global: €				

* Não substitui a possível vistoria técnica a solicitar, aquando das ações de reabilitação, para efeitos de benefícios fiscais.



FICHA DE CARATERIZAÇÃO ORU

Identificação do Imóvel	Código de identificação na ORU	0599			
Matriz:					
Localização:	Rua do Caldeira, nº37A				
	 <p style="text-align: center;">Legenda: Planta de localização do imóvel na ORU-s/escala</p>				
Proprietário (s):	Vítor Manuel dos Santos Alves de Sá				
Data de Construção:	1961 a 1970				
Área do terreno:	S/i				
Área coberta:	37,68 m ²				
Área descoberta:	S/i				
N.º de Pisos Total	3				
Abaixo da cota de soleira	0				
Acima da cota de soleira	3				
Utilização:	Habitação e comercio				
N.º de fogos:	1				
	 <p style="text-align: center;">Legenda: Fotografia do Imóvel</p>				
Revestimento exterior:					
Tipo	Reboco tradicional ou marmorite. Betão armado.				
Cor	Branco				
Cobertura	Inclínada – revestida a telhas cerâmicas ou de betão				
Vãos	Madeira e vidro				
Anexos:	Não				
Estacionamento:	Não				
Acessibilidades:	Sim				
Logradouro:	Não				
Muros:	Não				
Estado de Conservação*:	1-Péssimo	2-Mau	3- Médio	4-Bom	5-Excelente
			X		
Processos:	OP-21/2008: lic. obras n.º 665/2008 e lic. utilização n.º 209/2009				
Intervenção:	Tipo de Intervenção: Intervenção ligeira				
	Estimativa Global: €				

* Não substitui a possível vistoria técnica a solicitar, aquando das ações de reabilitação, para efeitos de benefícios fiscais.



FICHA DE CARATERIZAÇÃO ORU

Identificação do Imóvel	Código de identificação na ORU	0600			
Matriz:					
Localização:	Rua do Caldeira, nº39				
					
	Legenda: Planta de localização do imóvel na ORU-s/escala				
Proprietário (s):	S/i				
Data de Construção:	S/i				
Área do terreno:	S/i				
Área coberta:	31,00 m ²				
Área descoberta:	S/i				
N.º de Pisos Total	1				
Abaixo da cota de soleira	0				
Acima da cota de soleira	1				
Utilização:	Comércio				
N.º de fogos:	0				
Revestimento exterior:					
Tipo	Reboco tradicional ou marmorite				
Cor	Branco e azul				
Cobertura	Inclinada – revestida a telhas cerâmicas ou de betão				
Vãos	Alumínio e vidro				
Anexos:	Não				
Estacionamento:	Não				
Acessibilidades:	Não				
Logradouro:	Não				
Muros:	Não				
Estado de Conservação*:	1-Péssimo	2-Mau	3- Médio	4-Bom	5-Excelente
				X	
Processos:	S/i				
Intervenção:	Tipo de Intervenção: Sem necessidade de intervenção				

**Legenda:** Fotografia do Imóvel

* Não substitui a possível vistoria técnica a solicitar, aquando das ações de reabilitação, para efeitos de benefícios fiscais.